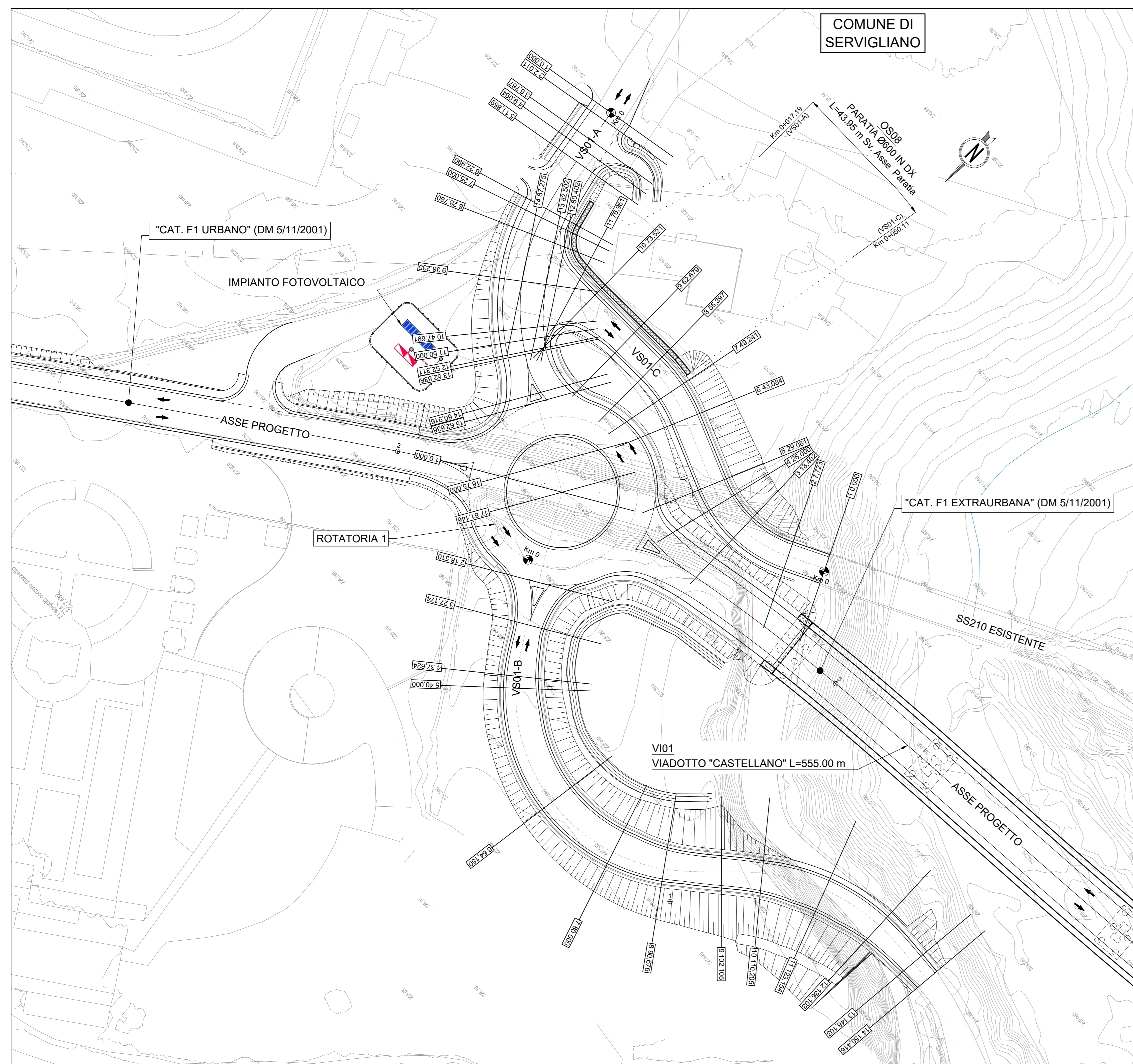
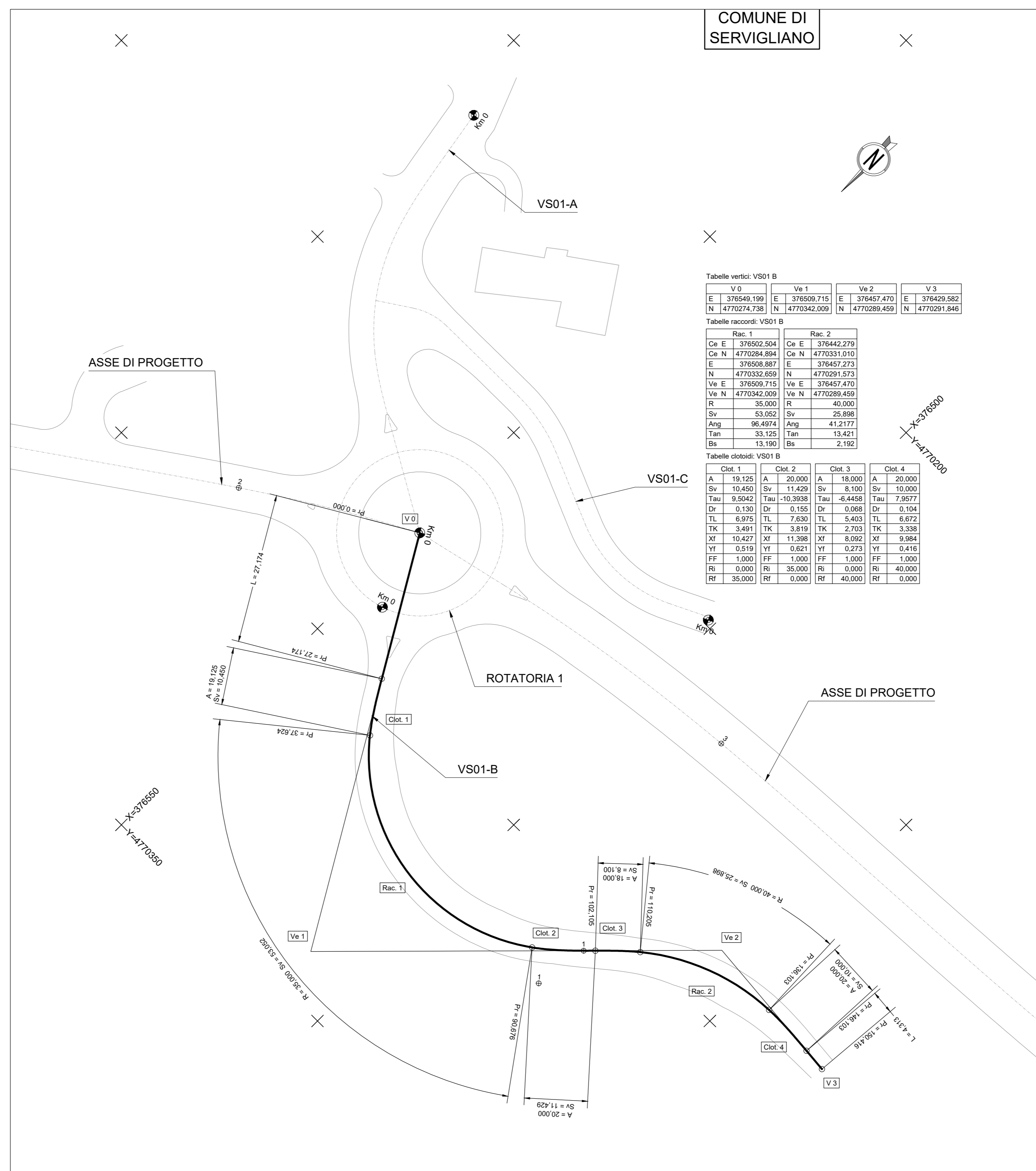


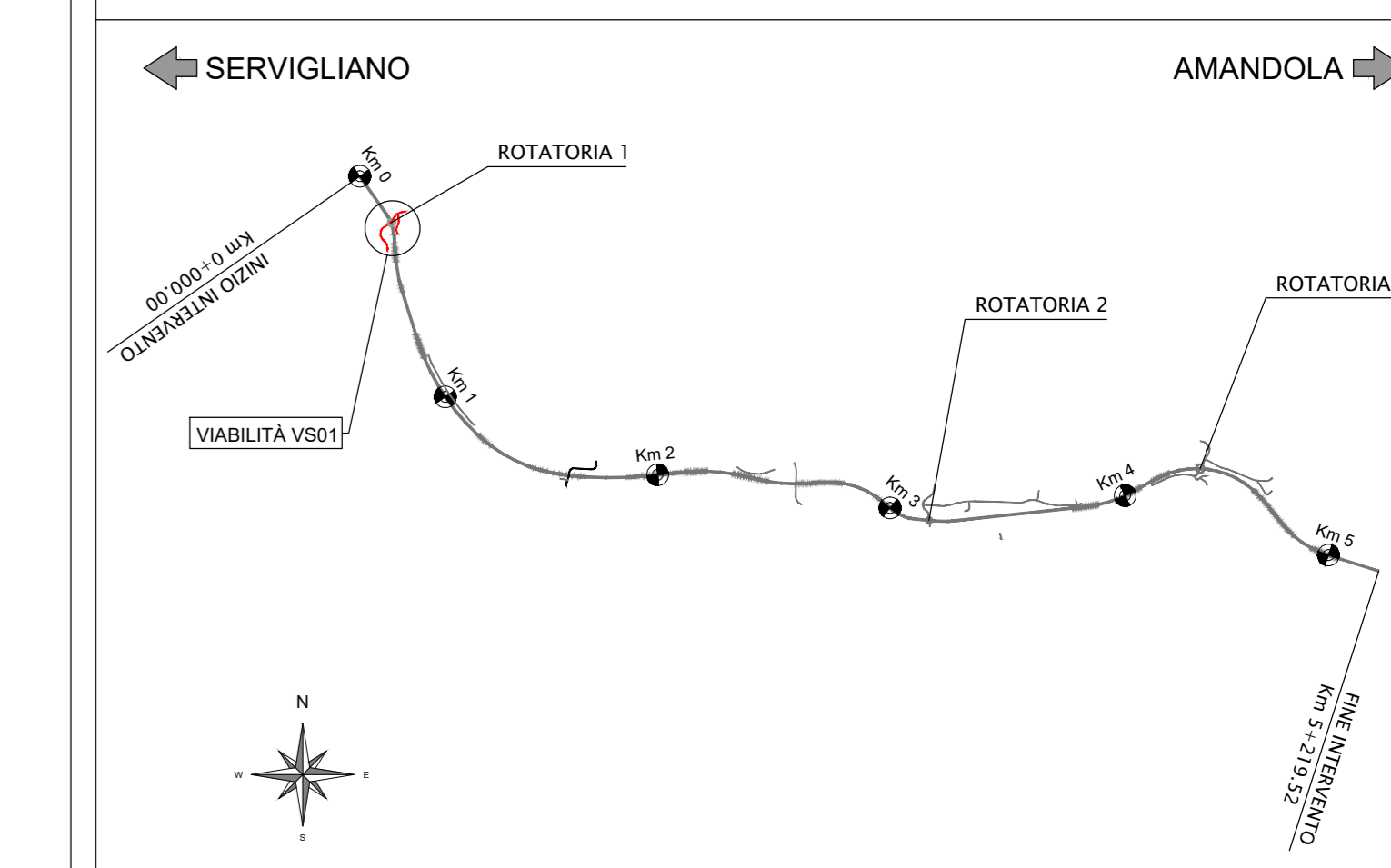
PLANIMETRIA DI PROGETTO scala 1:500



PLANIMETRIA DI TRACCIAMENTO ASSE VS01-B scala 1:500



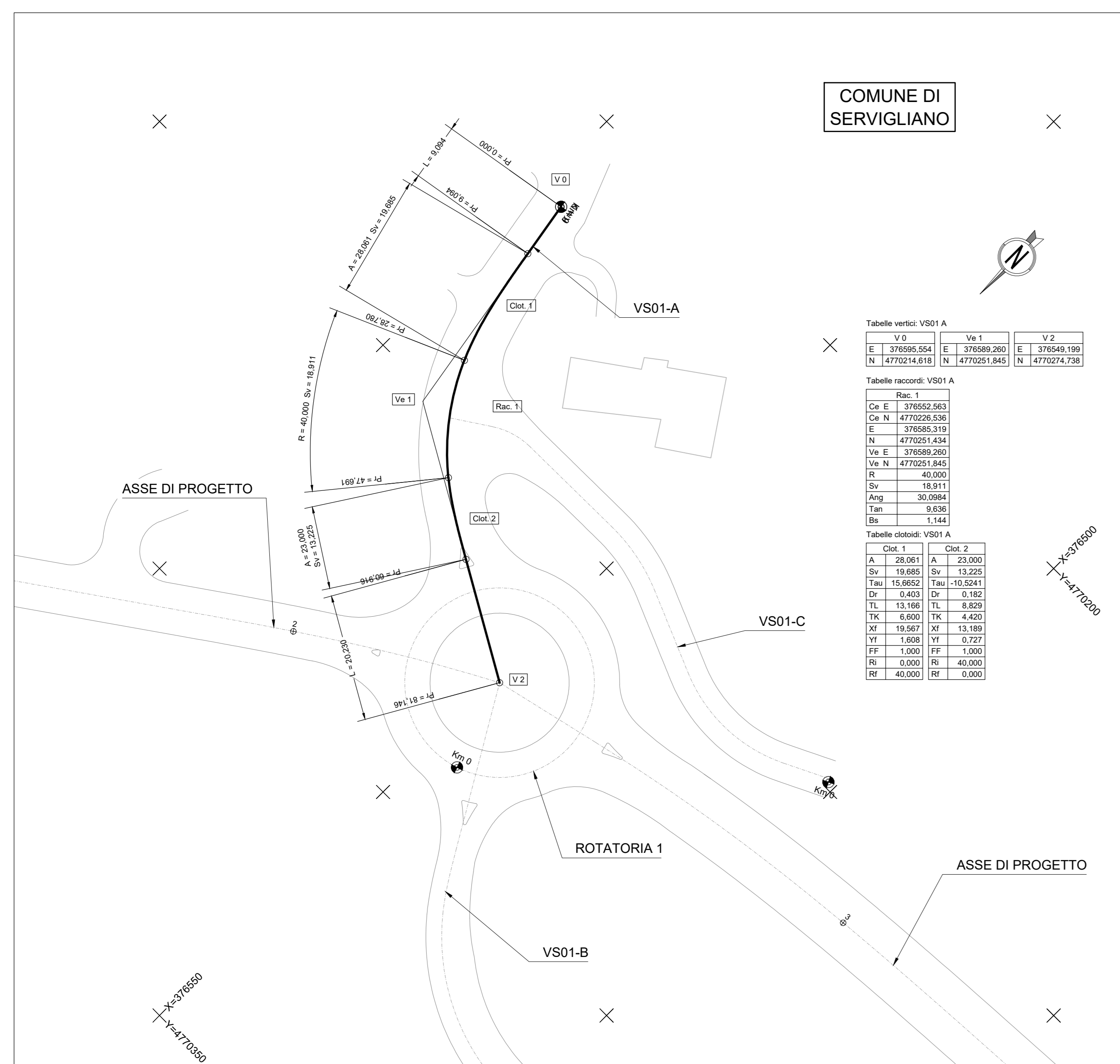
PIANTA CHIAVE



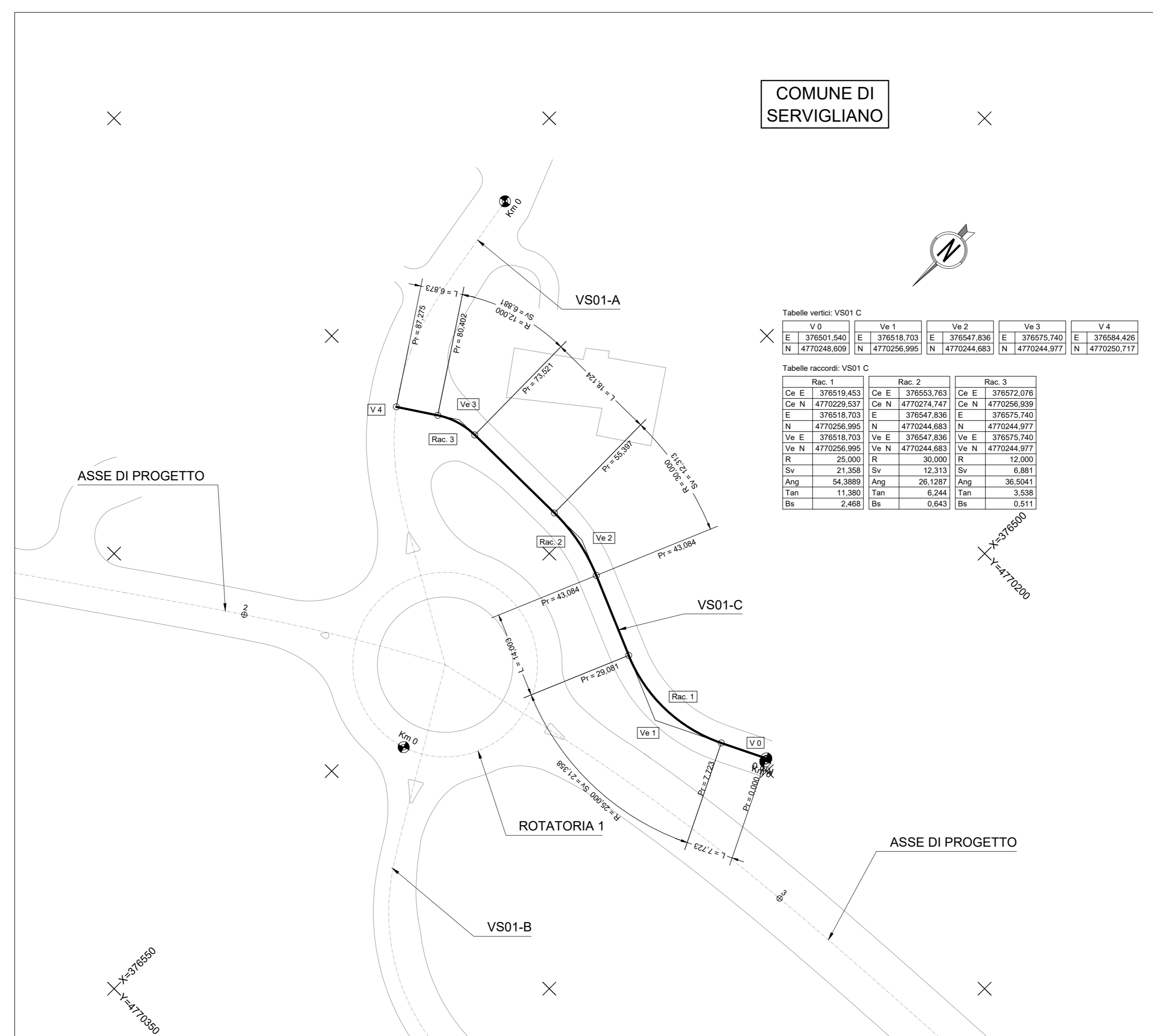
VS01-A		
ALLARGAMENTO ISCRIZIONE DEI VEICOLI IN CURVA		
Progressiva	Allarg. SX	Allarg. DX
0,000	0	0
1,594	0	0
36,280	1,25	0
40,191	1,25	0
68,416	0	0
81,146	0	0

VS01-B		
ALLARGAMENTO ISCRIZIONE DEI VEICOLI IN CURVA		
Progressiva	Allarg. SX	Allarg. DX
0,000	0,000	0,000
19,674	0,000	0,000
45,124	2,502	0,000
83,176	2,502	0,000
94,605	1,420	0,000
109,605	0,000	1,426
117,705	0,000	2,196
128,603	0,000	2,196
150,416	0,000	0,000

PLANIMETRIA DI TRACCIAMENTO ASSE VS01-A scala 1:500



PLANIMETRIA DI TRACCIAMENTO ASSE VS01-C scala 1:500



**Sanas** GRUPPO FS ITALIANE

SOGGETTO ATTUATORE - Art.7 D.L. 11 novembre 2016, n. 205 (già art.15 ter del D.L. 17 ottobre 2016, n.189, convertito dalla L. 15 dicembre 2016, n.229) ex DCDPC 408/2016 - art.4 OCDCP 475/2017 - art.3

**PNC - PNRR: Piano Nazionale Complementare al Piano Nazionale di Infrastruttura e Resilienza nei territori colpiti dal sisma 2009-2016, Sub-misura A4, "Investimenti sulla rete stradale statale"**

Lavori di adeguamento o miglioramento tecnico funzionale della sezione stradale in t.s. e potenziamento delle intersezioni - 1° Stralcio lungo la S.S. n. 210 "Fermana Faleriense" - Amandola - Servigliano"

**PROGETTO DEFINITIVO**

PROGETTISTA E RESPONSABILE DELL'INTEGRAZIONE DELLE PRESTAZIONI SPECIALISTICHE

Ing. Eugenio Moroni  
Ordine Roma n° 10200

IL GEOLOGO

Dott. Geol. Maria Bruno  
Ordine dei Geologi del Lazio n° 668

COORDINATORE PER LA SICUREZZA IN FASE DI PROGETTAZIONE

Ing. Francesco M. La Camera  
Ordine Roma n° 7280

IMPRESA CONCORRENTE A.T.I.

MONACO S.p.A. Costruzioni generali

IRCOF

RTP DI PROGETTAZIONE:

STE S.r.l. - Direttore Tecnico Ing. E. Moroni  
Strutture and Transport Engineering

E.D.I.N. s.r.l. - Direttore Tecnico Fig. G. Giamelli  
Costruzioni generali

Dott. Geol. M. BRUNO - Ordine Geologi Lazio n. 668

**PROGETTO STRADALE**

Viabilità VS01 (a-b-c) - Rami rotatoria R1

Planimetria di progetto - planimetrie di tracciamento

PROGETTO	LIV. PROG.	ANNO	NOME FILE	REVISIONE	SCALA	
A/2/6/6	D	2/3	TD3_PS01_TRA_PP01_A	A	1:500	
D						
C						
B						
A	EMMISSIONE		Giugno 2023	BATTISTONI	ALESSANDRONI	LA CAMERA
REV.	DESCRIZIONE	DATA	REDATTO	VERIFICATO	APPROVATO	