





SOGGETTO ATTUATORE - Art.7 D.L. 11 novembre 2016, n. 205 (già art.15 ter del D.L. 17 ottobre 2016, n.189, convertito dalla L. 15 dicembre 2016, n.229)
 ex OCDPC 408 / 2016 - art.4
 OCDPC 475 / 2017 - art.3

PNC - PNRR: Piano Nazionale Complementare al Piano Nazionale di Ripresa e Resilienza nei territori colpiti dal sisma 2009-2016, Sub-misura A4,"Investimenti sulla rete stradale statale"

Lavori di adeguamento e/o miglioramento tecnico funzionale della sezione stradale in t.s. e potenziamento delle intersezioni - 1° Stralcio lungo la S.S. n. 210 "Fermana Faleriense" - Amandola - Servigliano"

PROGETTO DEFINITIVO

PROGETTISTA E RESPONSABILE DELL'INTEGRAZIONE DELLE PRESTAZIONI SPECIALISTICHE Ing. Eugenio Moroni Ordine Roma n° 10020	IMPRESA CONCORRENTE A.T.I.: Mandataria:  Mandante: 	
IL GEOLOGO Dott.ssa Geol. Maria Bruno Ordine dei Geologi del Lazio al n° 668	RTP DI PROGETTAZIONE: Mandataria:  Mandanti:  Dott. Geol. M. BRUNO	
COORDINATORE PER LA SICUREZZA IN FASE DI PROGETTAZIONE Ing. Francesco M. La Camera Ordine Roma n° 7290	Direttore Tecnico Ing. E. Moroni Ordine Ing. Roma N. 10020 Direttore Tecnico Ing. G. Grimaldi Ordine Ing. Roma N. 17703A Ordine Geologi Lazio N. 668	

PROGETTO STRADALE
Viabilità VS03 - Viabilità sottovia ST01
Album Sezioni Trasversali

CODICE PROGETTO			NOME FILE	REVISIONE	SCALA
PROGETTO	LIV.PROG.	ANNO	T03_PS03_TRA_SZ01_A		
A N 2 6 6	D	2 3	CODICE ELAB. T03PS03TRASZ01	A	1:200
D					
C					
B					
A	Prima Emissione	Giugno 2023	BELLOTTI	ALESSANDRONI	LA CAMERA
REV.	DESCRIZIONE	DATA	REDATTO	VERIFICATO	APPROVATO

SEZIONE N.: 1
QT. PROGETTO: 225,039
DIST.PROG.: 0,000
DIST.SUCC.: 2,960
NOME ASSE: VS03

SCALA 1:200

QT.RIF. 200,000

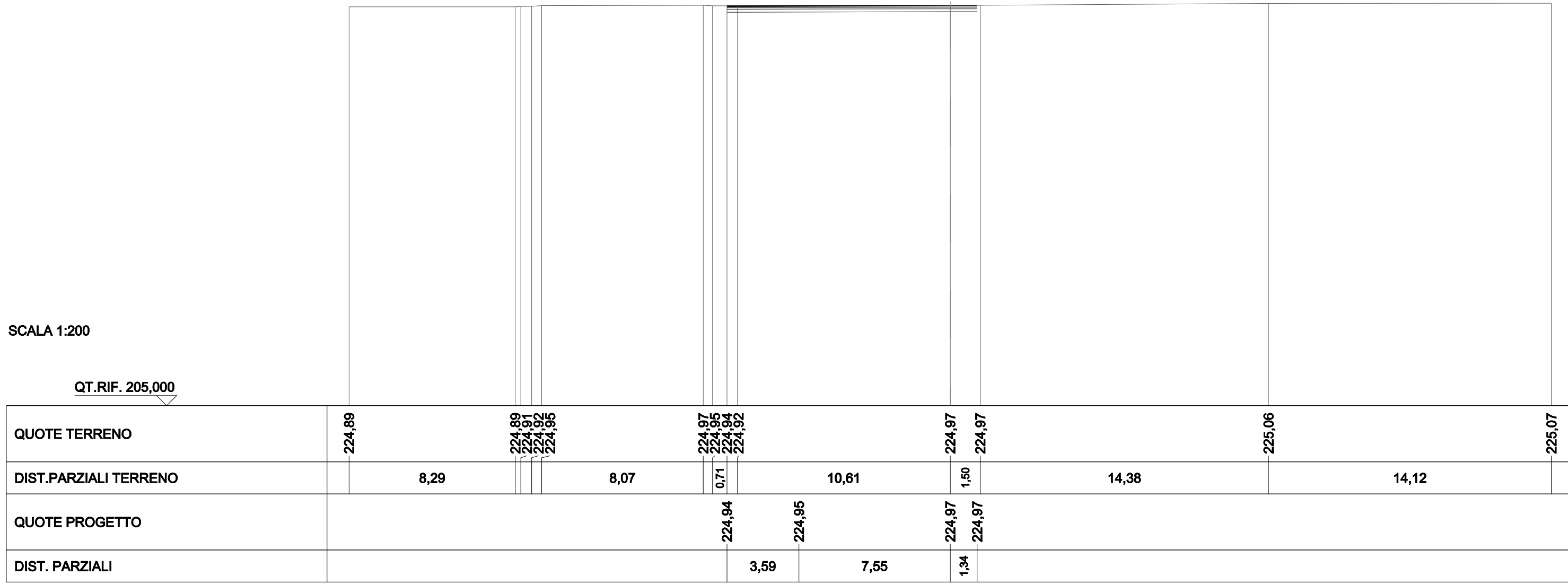
QUOTE TERRENO	224,99		225,04		225,11		225,12		225,09
DIST.PARZIALI TERRENO		30,00		18,04		6,77		5,19	
QUOTE PROGETTO									
DIST. PARZIALI									

SCAVI E BONIFICHE	
STERRO	3,869 m ²
SOVRASTRUTTURA STRADALE	
STRATO DI USURA	12,487 m
STRATO DI BINDER	0,624 m ²
STRATO DI BASE	1,011 m ²
STRATO DI FONDAZIONE	1,873 m ²

SEZIONE N.: 2
 QT. PROGETTO: 224,965
 DIST.PROG.: 2,960
 DIST.PREC.: 2,960
 DIST.SUCC.: 10,580
 NOME ASSE: VS03

SCALA 1:200

QT.RIF. 205,000



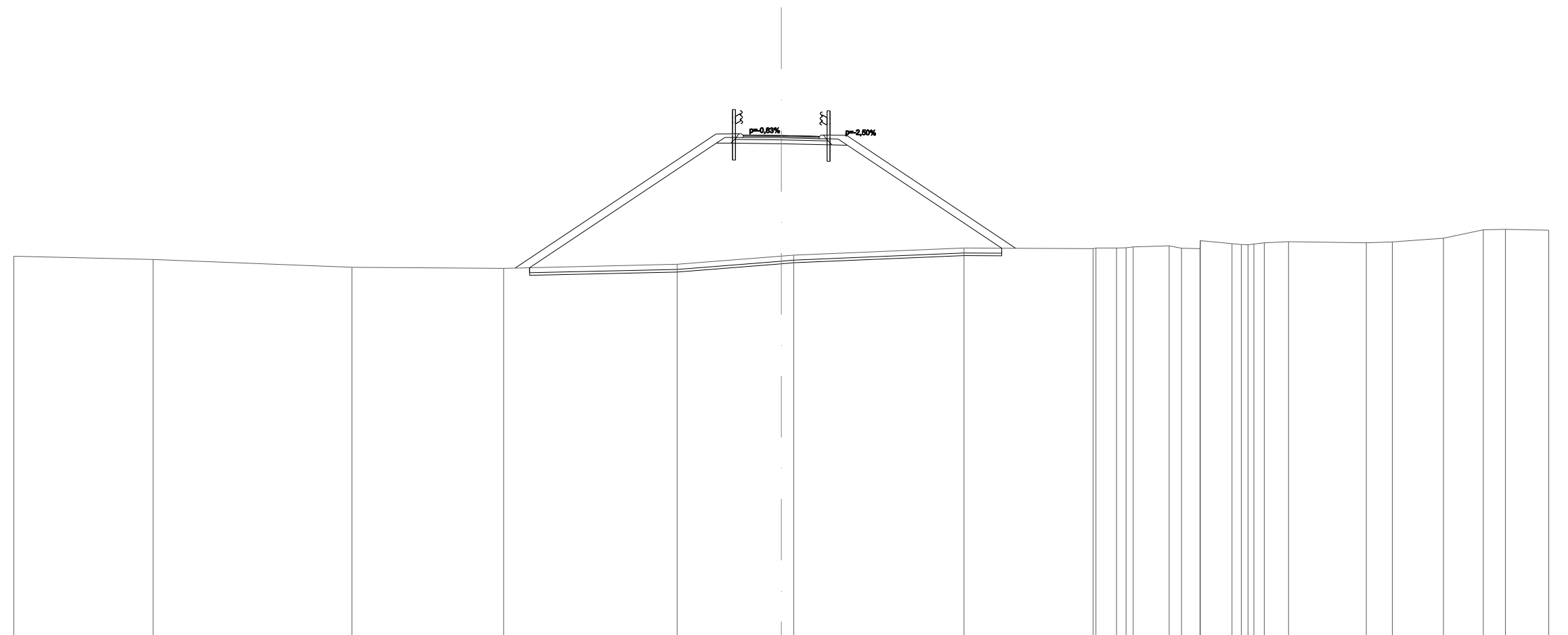
QUOTE TERRENO	224,89	224,89	224,91	224,92	224,95	224,97	224,95	224,94	224,92	224,97	224,97	225,06	225,07
DIST.PARZIALI TERRENO		8,29		8,07	0,71		10,61	1,50		14,38		14,12	
QUOTE PROGETTO					224,94	224,95		224,97	224,97				
DIST. PARZIALI					3,59	7,55		1,34					

SCAVI E BONIFICHE	
SCOTICO	18,470 m
BONIFICA	1,845 m ²
RILEVATI	
RIEMPIMENTO ARGINELLO	0,239 m ²
RILEVATO	52,110 m ²
TERRENO VEGETALE	19,173 m
SOVRASTRUTTURA STRADALE	
STRATO DI USURA	2,920 m
STRATO DI BINDER	0,149 m ²
STRATO DI BASE	0,288 m ²
STRATO DI FONDAZIONE	0,572 m ²
MANUFATTI	
CORDOLO BITUMINOSO	0,059 m ²

SEZIONE N.: 3
 QT. PROGETTO: 224,701
 DIST.PROG.: 13,540
 DIST.PREC.: 10,580
 DIST.SUCC.: 0,933
 NOME ASSE: VS03

SCALA 1:200

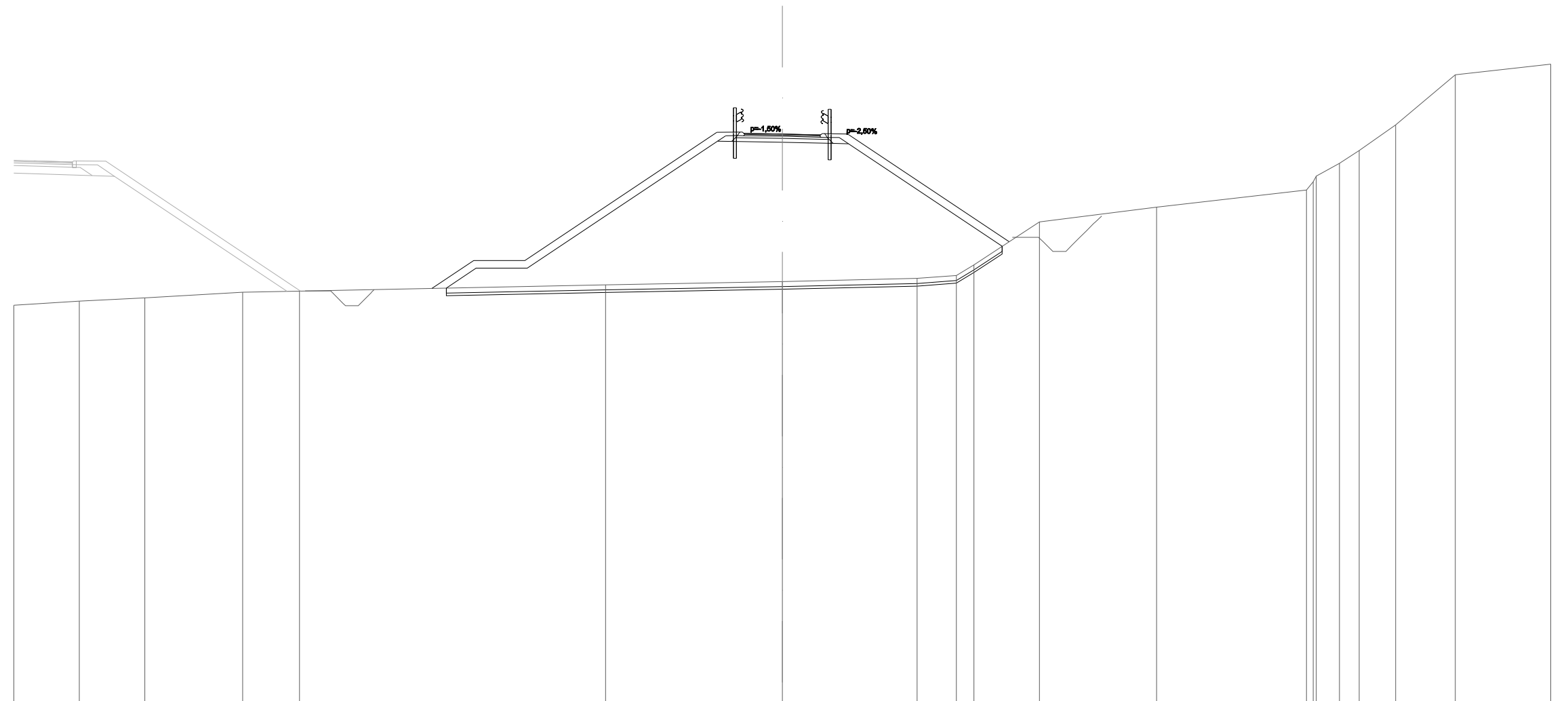
QT.RIF. 205,000



QUOTE TERRENO	219,98	219,86	219,55	219,51	219,67	219,99 220,03	220,31	220,28 220,31 220,31 220,31 220,35 220,39 220,29 220,28 220,59 220,48 220,44 220,43 220,45 220,51 220,55	220,51 220,54	220,68	221,01 221,03	221,00
DIST.PARZIALI TERRENO	5,44	7,78	5,93	6,78	4,07	6,66	5,05	0,80 1,40 0,72 1,24 0,95 3,04	1,02	2,00	1,55	0,87 1,69
QUOTE PROGETTO				219,52		224,75 224,76 224,71 224,70	224,66 224,71 224,70	220,30				
DIST. PARZIALI				7,84		0,90 1,50 1,50 0,90	6,61					

SCAVI E BONIFICHE	
SCOTICO	22,039 m
BONIFICA	2,170 m ²
RILEVATI	
RIEMPIMENTO ARGINELLO	0,237 m ²
RILEVATO	71,052 m ²
TERRENO VEGETALE	22,347 m
SOVRASTRUTTURA STRADALE	
STRATO DI USURA	2,920 m
STRATO DI BINDER	0,149 m ²
STRATO DI BASE	0,288 m ²
STRATO DI FONDAZIONE	0,572 m ²
MANUFATTI	
CORDOLO BITUMINOSO	0,059 m ²

SEZIONE N.: 7
 QT. PROGETTO: 222,147
 DIST.PROG.: 47,403
 DIST.PREC.: 16,465
 DIST.SUCC.: 7,597
 NOME ASSE: VS03




SCALA 1:200

QT.RIF. 200,000

QUOTE TERRENO	215,47	215,62	215,75	215,97	216,02		216,26		216,39		216,51	216,63	217,04	218,72		219,29		219,96	220,28	220,50	221,00	221,50	222,50	224,46	224,88	
DIST.PARZIALI TERRENO	2,56	2,56	3,82	2,22		11,95		6,90		5,26	1,53	0,68	2,55	4,57		5,85		0,91	0,77	1,42	2,33	3,73				
QUOTE PROGETTO							216,12	217,21	217,21			222,21	222,22	222,17	222,15	222,11	222,16	222,15					217,94			
DIST. PARZIALI							1,63	2,00		7,50		0,90	1,50	1,50		0,90		6,31								

SCAVI E BONIFICHE	
STERRO	15,301 m ²
SCOTICO	10,935 m
RILEVATI	
TERRENO VEGETALE	6,621 m
SOVRASTRUTTURA STRADALE	
STRATO DI USURA	3,000 m
STRATO DI BINDER	0,150 m ²
STRATO DI BASE	0,242 m ²
STRATO DI FONDAZIONE	0,450 m ²
MANUFATTI	
CANALETTA	0,331 m ²
STRATO DI FONDAZIONE CANALETTA	0,186 m ²

SEZIONE N.: 12
 QT. PROGETTO: 215,181
 DIST.PROG.: 117,100
 DIST.PREC.: 17,100
 DIST.SUCC.: 7,900
 NOME ASSE: VS03



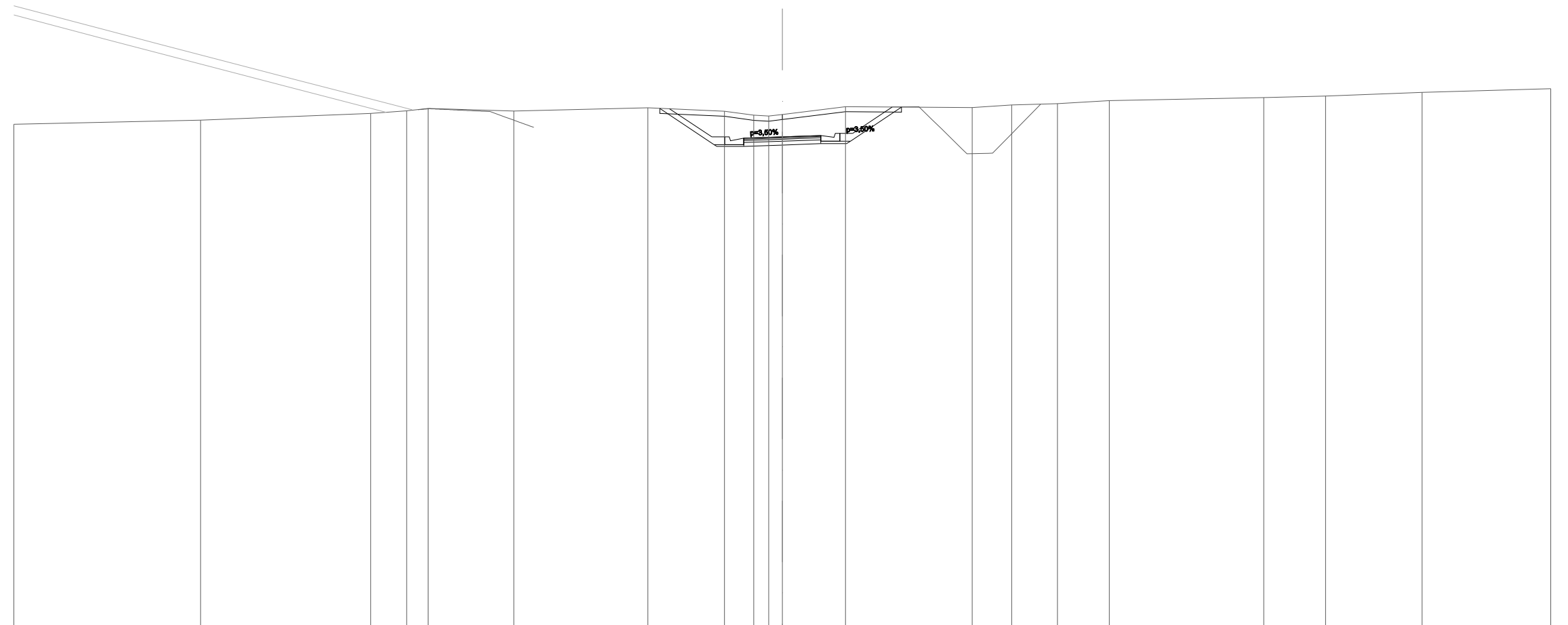
SCALA 1:200

QT.RIF. 195,000

QUOTE TERRENO	214,42	214,50	215,00	215,50 215,55	215,99 216,00	216,11	216,39	216,76	217,30 217,50	219,00 219,36 219,50 219,73 220,00 220,50	221,49 222,00	223,00 223,50 223,82 224,00	224,74 224,98 225,01	224,97
DIST.PARZIALI TERRENO		5,48	6,95	4,14	2,68	1,55	3,47	5,08	7,35	0,73 3,37	0,78 0,69 0,96 1,33 0,69 1,20	0,78 0,76	3,68	0,98 5,53
QUOTE PROGETTO							216,43	215,19 215,10 215,14 215,18	215,16 215,20 215,28 215,28					217,17
DIST. PARZIALI							1,85	0,75 1,50	1,50 0,75	2,83				

SCAVI E BONIFICHE	
STERRO	9,586 m ²
SCOTICO	9,472 m
RILEVATI	
TERRENO VEGETALE	4,839 m
SOVRASTRUTTURA STRADALE	
STRATO DI USURA	3,000 m
STRATO DI BINDER	0,150 m ²
STRATO DI BASE	0,241 m ²
STRATO DI FONDAZIONE	0,450 m ²
MANUFATTI	
CANALETTA	0,331 m ²
STRATO DI FONDAZIONE CANALETTA	0,186 m ²

SEZIONE N.: 15
 QT. PROGETTO: 214,072
 DIST.PROG.: 140,000
 DIST.PREC.: 8,417
 DIST.SUCC.: 6,464
 NOME ASSE: VS03



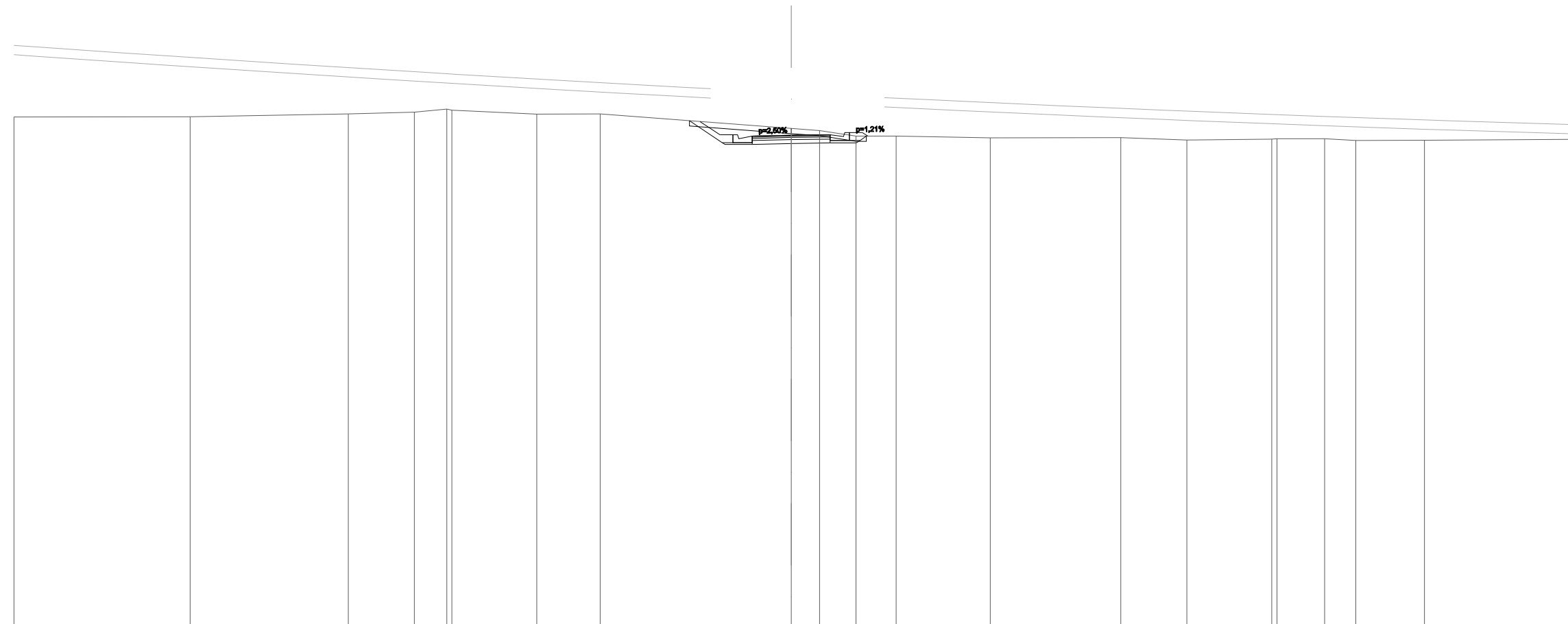
SCALA 1:200

QT.RIF. 195,000

QUOTE TERRENO	214,56	214,72	214,99	215,09	215,18	215,08	215,20	215,07	214,92	214,88	214,95	215,25	215,22	215,32	215,37	215,49	215,60	215,66	215,81	215,95
DIST.PARZIALI TERRENO	7,29	6,64	1,40	0,84	3,34	5,24	2,99	1,14	0,59	2,47	4,95	1,54	1,78	2,03	6,03	2,41	3,78	5,02		
QUOTE PROGETTO							215,17	214,07	213,98	214,02	214,07	214,08	214,12	214,20	214,20	215,24				
DIST. PARZIALI							1,65	0,75	1,50	1,50	0,75	1,55								

SCAVI E BONIFICHE	
STERRO	3,512 m ²
SCOTICO	6,860 m
RILEVATI	
TERRENO VEGETALE	2,174 m
SOVRASTRUTTURA STRADALE	
STRATO DI USURA	3,000 m
STRATO DI BINDER	0,150 m ²
STRATO DI BASE	0,242 m ²
STRATO DI FONDAZIONE	0,450 m ²
MANUFATTI	
CANALETTA	0,331 m ²
STRATO DI FONDAZIONE CANALETTA	0,186 m ²

SEZIONE N.: 16
 QT. PROGETTO: 214,040
 DIST.PROG.: 146,464
 DIST.PREC.: 6,464
 DIST.SUCC.: 3,536
 NOME ASSE: VS03




SCALA 1:200

QT.RIF. 195,000

QUOTE TERRENO	214,74	214,75	214,85	214,93	215,04	215,01	214,85	214,86	214,30	214,22	214,00	214,00	213,94	213,94	213,85	213,89	213,90	213,90	213,84	213,85	213,87
DIST.PARZIALI TERRENO		6,80	6,10	2,54	1,25	3,28	2,45	7,37	1,10	1,40	1,55	3,64	5,04	2,55	3,27	1,84	1,20	2,65	5,56		
QUOTE PROGETTO									214,57	214,05	213,96	214,00	214,04	214,02	214,06	214,14	214,14	214,00			
DIST. PARZIALI									0,77	0,75	1,50	1,50	0,75								

SEZIONE N.: 18
 QT. PROGETTO: 214,010
 DIST.PROG.: 152,523
 DIST.SUCC.: 2,523
 DIST.SUCC.: 7,477
 NOME ASSE: VS03



SCALA 1:200

QT.RIF. 195,000

QUOTE TERRENO	214,46		214,41		214,47			214,50		214,57		214,61	214,68	214,55	214,51	214,47			214,16	214,05		213,83	213,79	213,80			213,44	213,46	213,52	213,52			213,23	213,20	213,17		213,06	213,05
DIST.PARZIALI TERRENO		4,94		3,23		6,00		1,68	2,36	0,71	0,68	0,87	1,76		5,95		1,84	3,77		2,90		1,04		8,69		1,83	0,90	0,93	5,00		0,68	0,58	2,56		1,11			
QUOTE PROGETTO																																						
DIST. PARZIALI																																						

SEZIONE N.: 19
 QT. PROGETTO: 213,972
 DIST.PROG.: 160,000
 DIST.PREC.: 7,477
 DIST.SUCC.: 7,419
 NOME ASSE: VS03

SS210
 < Prog.: 160,000 - Quota: 220,274

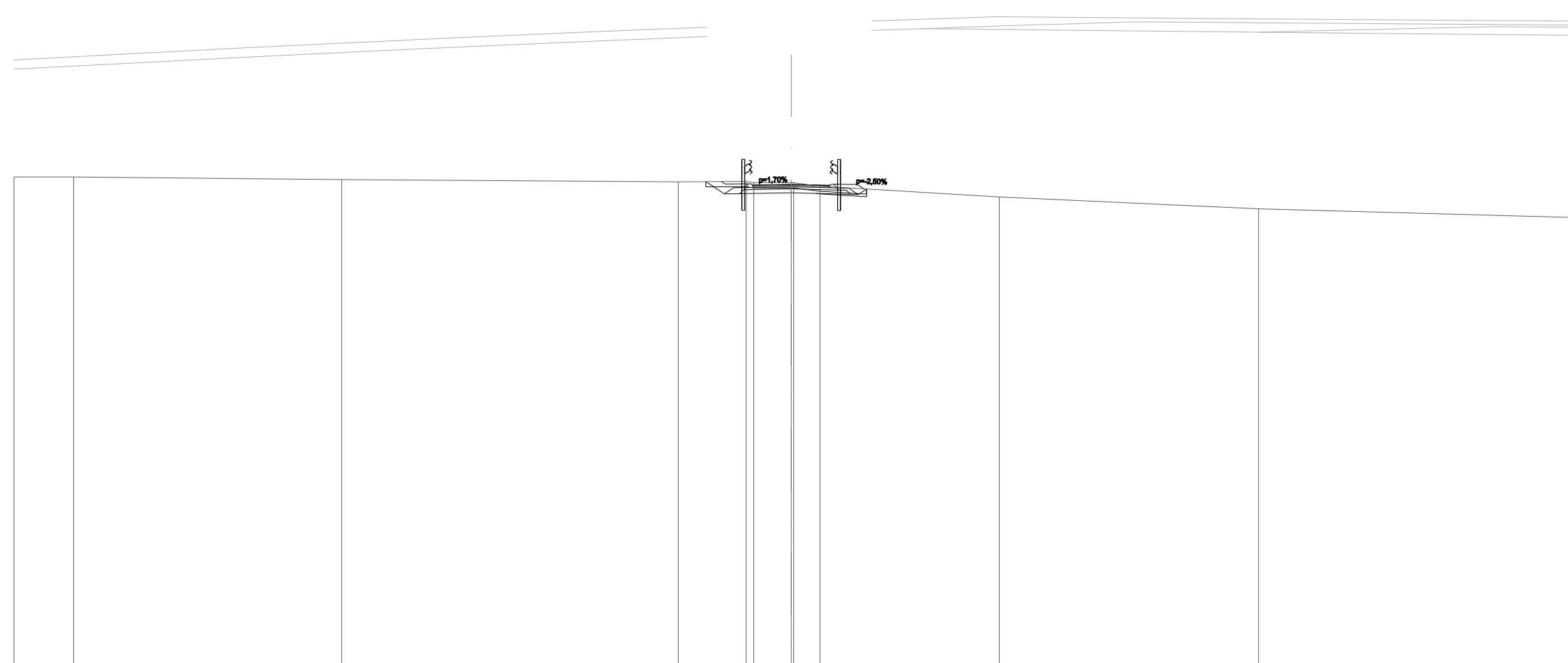
SCALA 1:200

QT.RIF. 195,000

QUOTE TERRENO	214,34	214,31	214,34	214,35		214,31	214,22	214,21	214,18	214,17	214,15	214,03	213,95	213,86		213,00		213,00	212,94	212,86
DIST.PARZIALI TERRENO		3,62	1,39	2,93		8,68		4,88		2,89		2,70	1,76	2,26		14,67		6,49	2,27	4,30
QUOTE PROGETTO																				
DIST. PARZIALI																				

SCAVI E BONIFICHE	
STERRO	2,063 m ²
SCOTICO	6,209 m
BONIFICA	0,196 m ²
RILEVATI	
RIEMPIMENTO ARGINELLO	0,204 m ²
TERRENO VEGETALE	2,286 m
SOVRASTRUTTURA STRADALE	
STRATO DI USURA	2,920 m
STRATO DI BINDER	0,149 m ²
STRATO DI BASE	0,289 m ²
STRATO DI FONDAZIONE	0,618 m ²
MANUFATTI	
CORDOLO BITUMINOSO	0,059 m ²

SEZIONE N.: 20
 QT. PROGETTO: 213,935
 DIST.PROG.: 167,419
 DIST.PREC.: 7,419
 DIST.SUCC.: 2,569
 NOME ASSE: VS03



SCALA 1:200

QT.RIF. 195,000

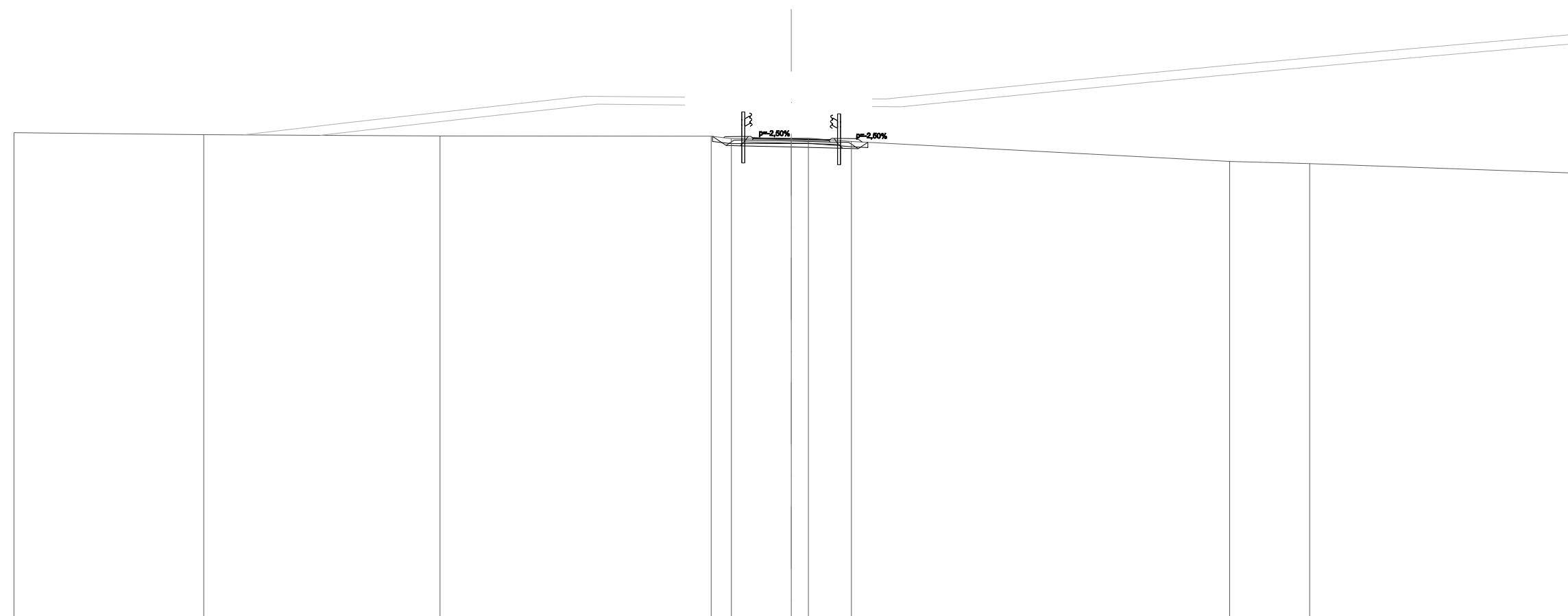
QUOTE TERRENO	214,22	214,22		214,12		214,04	214,06	214,00	214,00	213,87		213,45		213,00		212,67
DIST.PARZIALI TERRENO	2,31		10,35		12,99	2,61	1,44	1,01		6,92		10,00		11,96		
QUOTE PROGETTO							214,05	213,95	213,96	213,91	213,94	213,90	213,95	213,94	213,77	
DIST. PARZIALI							0,90	1,50	1,50	0,90						

SCAVI E BONIFICHE	
STERRO	1,716 m ²
SCOTICO	6,004 m
RILEVATI	
RIEMPIMENTO ARGINELLO	0,234 m ²
TERRENO VEGETALE	2,098 m
SOVRASTRUTTURA STRADALE	
STRATO DI USURA	2,920 m
STRATO DI BINDER	0,149 m ²
STRATO DI BASE	0,288 m ²
STRATO DI FONDAZIONE	0,572 m ²
MANUFATTI	
CORDOLO BITUMINOSO	0,058 m ²

SEZIONE N.: 22
 QT. PROGETTO: 213,897
 DIST.PROG.: 175,061
 DIST.PREC.: 5,074
 DIST.SUCC.: 5,074
 NOME ASSE: VS03

SCALA 1:200

QT.RIF. 195,000



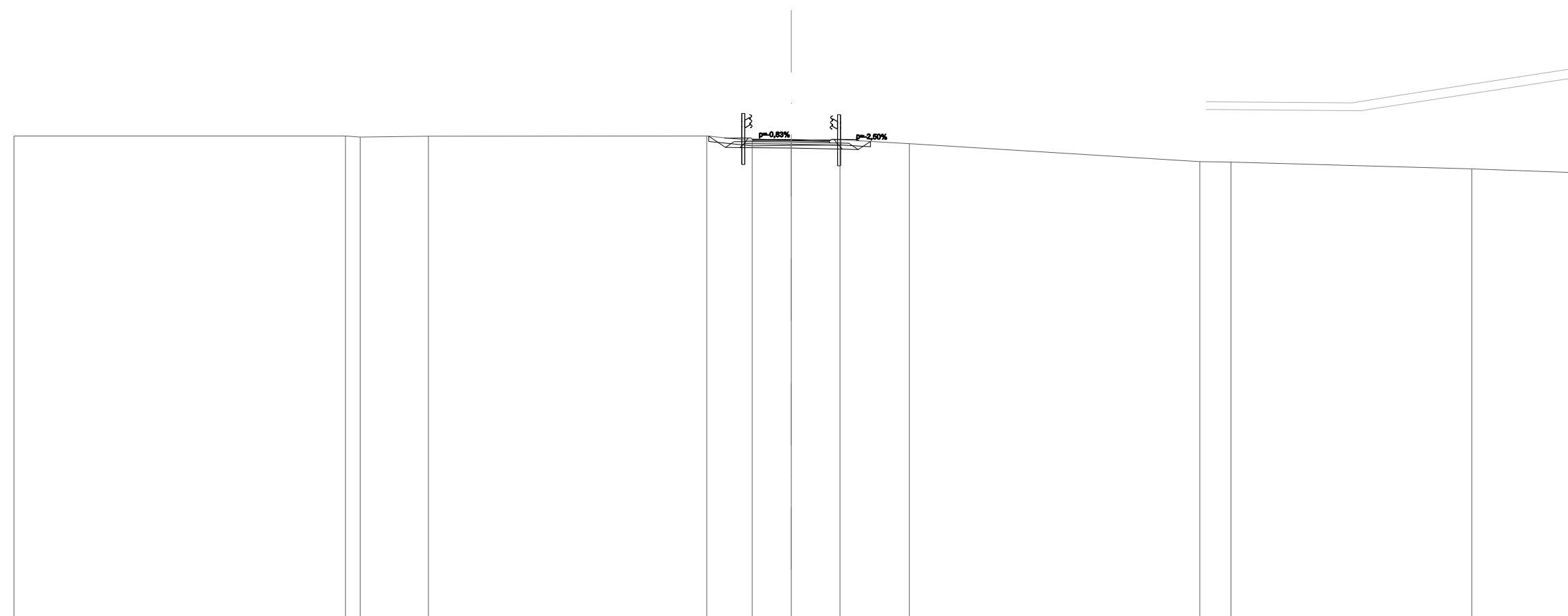
QUOTE TERRENO	214,13	214,06	214,00	213,99	213,91	213,92	213,92	213,79	213,02	212,94	212,58	
DIST.PARZIALI TERRENO	7,33	9,12	10,47	0,78	2,31	0,66	1,66	14,60	3,10	9,98		
QUOTE PROGETTO				213,94	213,97	213,98	213,93	213,90	213,86	213,91	213,90	213,77
DIST. PARZIALI				0,90	1,50	1,50	0,90					

SCAVI E BONIFICHE	
STERRO	1,825 m ²
SCOTICO	6,251 m
RILEVATI	
RIEMPIMENTO ARGINELLO	0,239 m ²
TERRENO VEGETALE	1,917 m
SOVRASTRUTTURA STRADALE	
STRATO DI USURA	2,920 m
STRATO DI BINDER	0,149 m ²
STRATO DI BASE	0,288 m ²
STRATO DI FONDAZIONE	0,572 m ²
MANUFATTI	
CORDOLO BITUMINOSO	0,059 m ²

SEZIONE N.: 23
 QT. PROGETTO: 213,862
 DIST.PROG.: 180,135
 DIST.PREC.: 5,074
 DIST.SUCC.: 9,403
 NOME ASSE: VS03

SCALA 1:200

QT.RIF. 195,000



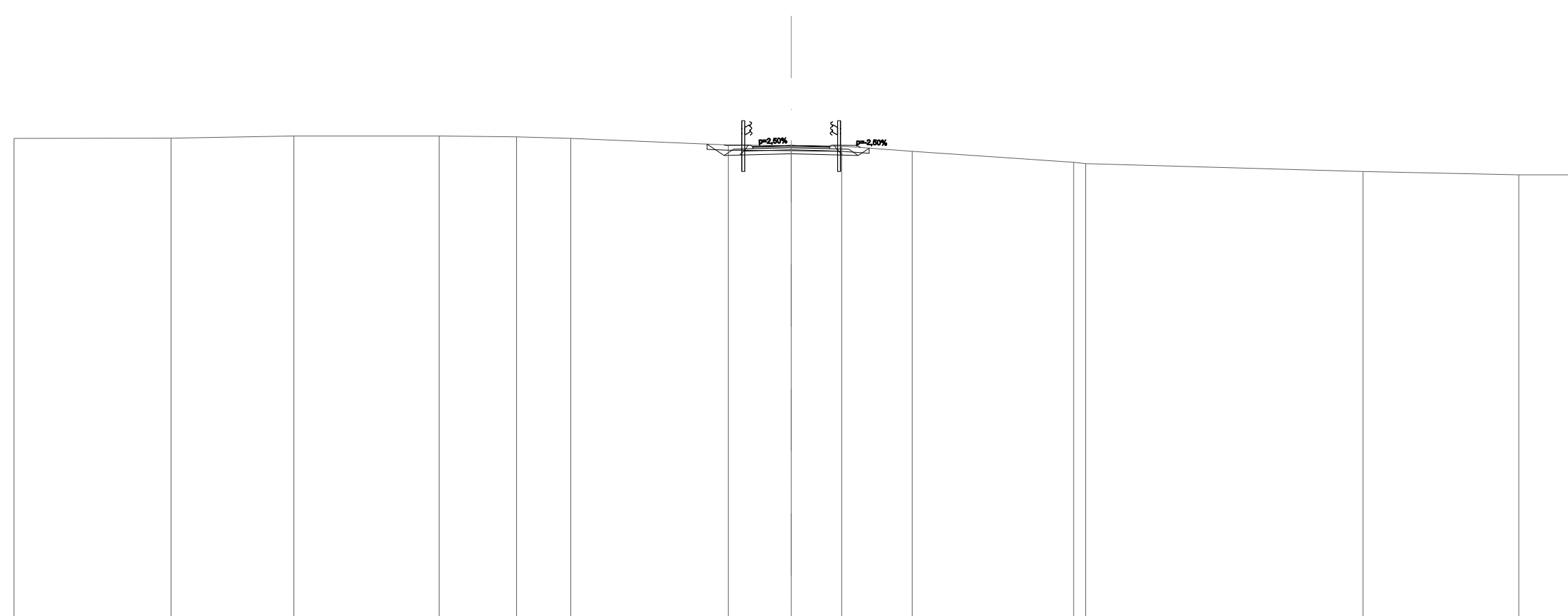
QUOTE TERRENO	214,00			214,00	213,82	213,84	213,86	213,71		213,01	213,00		212,73	212,60
DIST.PARZIALI TERRENO		12,79	0,57	2,64	10,74	1,75	1,51	1,88	2,68	11,21	1,20	9,29	3,73	
QUOTE PROGETTO						213,93	213,91	213,92	213,87	213,86				
DIST. PARZIALI						0,90	1,50	1,50	0,90					

SCAVI E BONIFICHE	
STERRO	1,987 m ²
SCOTICO	6,258 m
RILEVATI	
RIEMPIMENTO ARGINELLO	0,252 m ²
TERRENO VEGETALE	1,994 m
SOVRASTRUTTURA STRADALE	
STRATO DI USURA	2,920 m
STRATO DI BINDER	0,149 m ²
STRATO DI BASE	0,289 m ²
STRATO DI FONDAZIONE	0,573 m ²
MANUFATTI	
CORDOLO BITUMINOSO	0,060 m ²

SEZIONE N.: 24
 QT. PROGETTO: 213,638
 DIST.PROG.: 189,538
 DIST.PREC.: 9,403
 NOME ASSE: VS03

SCALA 1:200

QT.RIF. 195,000



QUOTE TERRENO	213,91		213,92		214,00		214,00		213,97	213,91		213,66	213,63	213,61	213,41		212,99	212,93		212,63		212,51	212,51
DIST.PARZIALI TERRENO		6,07		4,74		5,61		2,99	2,09		6,09		2,42	1,95	2,72		6,24			10,71		6,01	1,92
QUOTE PROGETTO												213,66	213,64	213,65	213,60	213,64	213,60	213,65	213,64	213,56			
DIST. PARZIALI												0,90	1,50	1,50	0,90								