







SOGGETTO ATTUATORE - Art.7 D.L. 11 novembre 2016, n. 205 (già art.15 ter del D.L. 17 ottobre 2016, n.189, convertito dalla L. 15 dicembre 2016, n.229)
 ex OCDPC 408 / 2016 - art.4
 OCDPC 475 / 2017 - art.3

PNC - PNRR: Piano Nazionale Complementare al Piano Nazionale di Ripresa e Resilienza nei territori colpiti dal sisma 2009-2016, Sub-misura A4,"Investimenti sulla rete stradale statale"

Lavori di adeguamento e/o miglioramento tecnico funzionale della sezione stradale in t.s. e potenziamento delle intersezioni - 1° Stralcio lungo la S.S. n. 210 "Fermana Faleriense" - Amandola - Servigliano"

PROGETTO DEFINITIVO

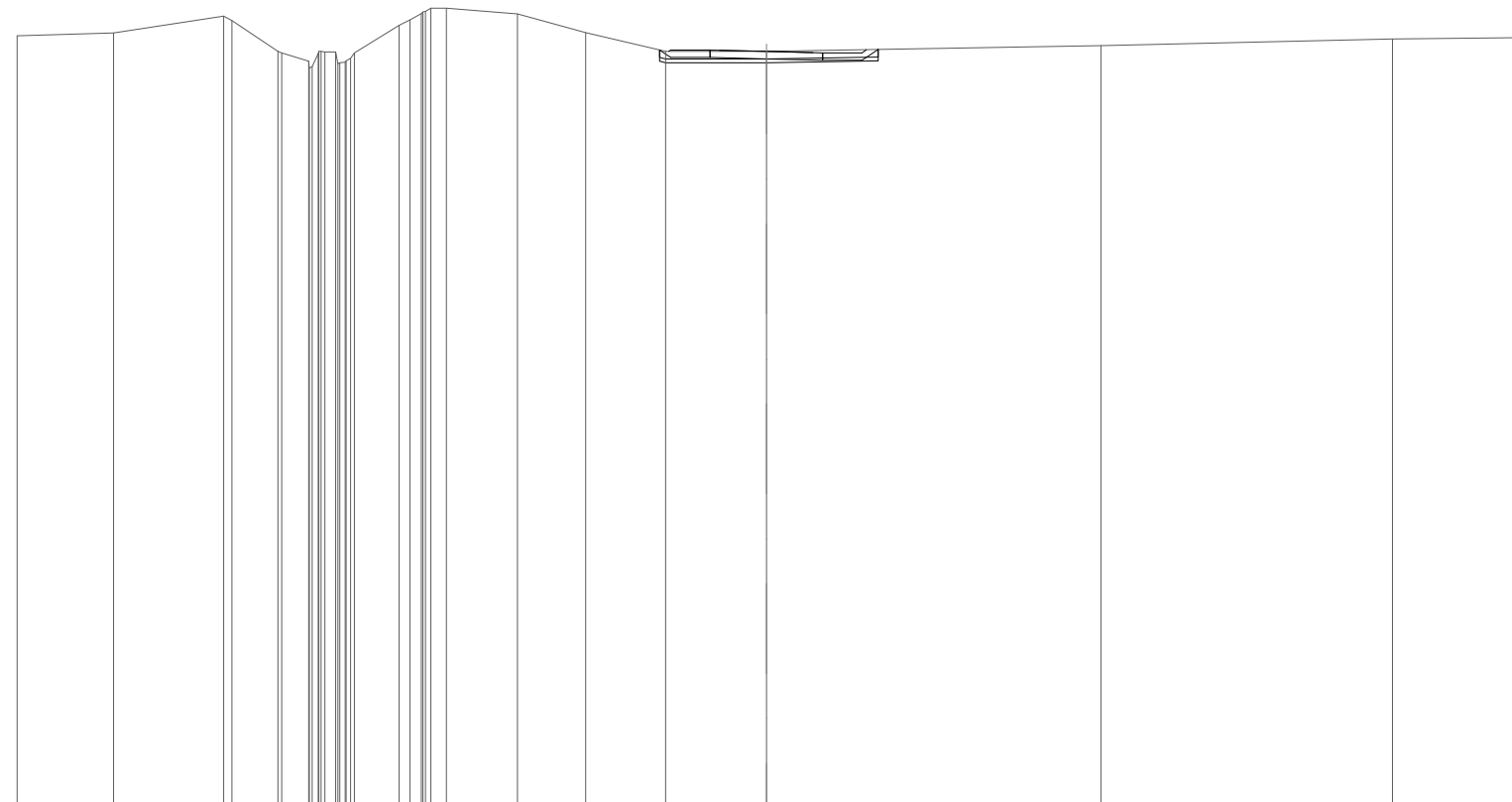
PROGETTISTA E RESPONSABILE DELL'INTEGRAZIONE DELLE PRESTAZIONI SPECIALISTICHE Ing. Eugenio Moroni Ordine Roma n° 10020	IMPRESA CONCORRENTE A.T.I.: Mandataria:  Mandante: 	
IL GEOLOGO Dott.ssa Geol. Maria Bruno Ordine dei Geologi del Lazio al n° 668	RTP DI PROGETTAZIONE: Mandataria:  Mandanti:  Dott. Geol. M. BRUNO	
COORDINATORE PER LA SICUREZZA IN FASE DI PROGETTAZIONE Ing. Francesco M. La Camera Ordine Roma n° 7290	Direttore Tecnico Ing. E. Moroni Ordine Ing. Roma N. 10020	Direttore Tecnico Ing. G. Grimaldi Ordine Ing. Roma N. 17703A Ordine Geologi Lazio N. 668

PROGETTO STRADALE
 Viabilità VS07 - Viabilità secondaria
 Album Sezioni Trasversali

CODICE PROGETTO			NOME FILE	REVISIONE	SCALA
PROGETTO	LIV.PROG.	ANNO	T03_PS07_TRA_SZ01_A		
AN 2 6 6	D	2 3	CODICE ELAB. T03PS07TRASZ01	A	1:200
D					
C					
B					
A	Prima Emissione	Nov. 2023	BELLOTTI	ALESSANDRONI	LA CAMERA
REV.	DESCRIZIONE	DATA	REDATTO	VERIFICATO	APPROVATO

SCAVI E BONIFICHE	
STERRO	1,159 m ²
SCOTICO	5,840 m
BONIFICA	0,583 m ²
RILEVATI	
TERRENO VEGETALE	2,317 m
SOVRASTRUTTURA STRADALE	
STRATO DI FONDAZIONE	0,600 m ²
MANUFATTI	
PPP	5,840 m

SEZIONE N.: 1
 QT. PROGETTO: 220,500
 DIST.PROG.: 0,000
 DIST.SUCC.: 8,254
 NOME ASSE: VS07



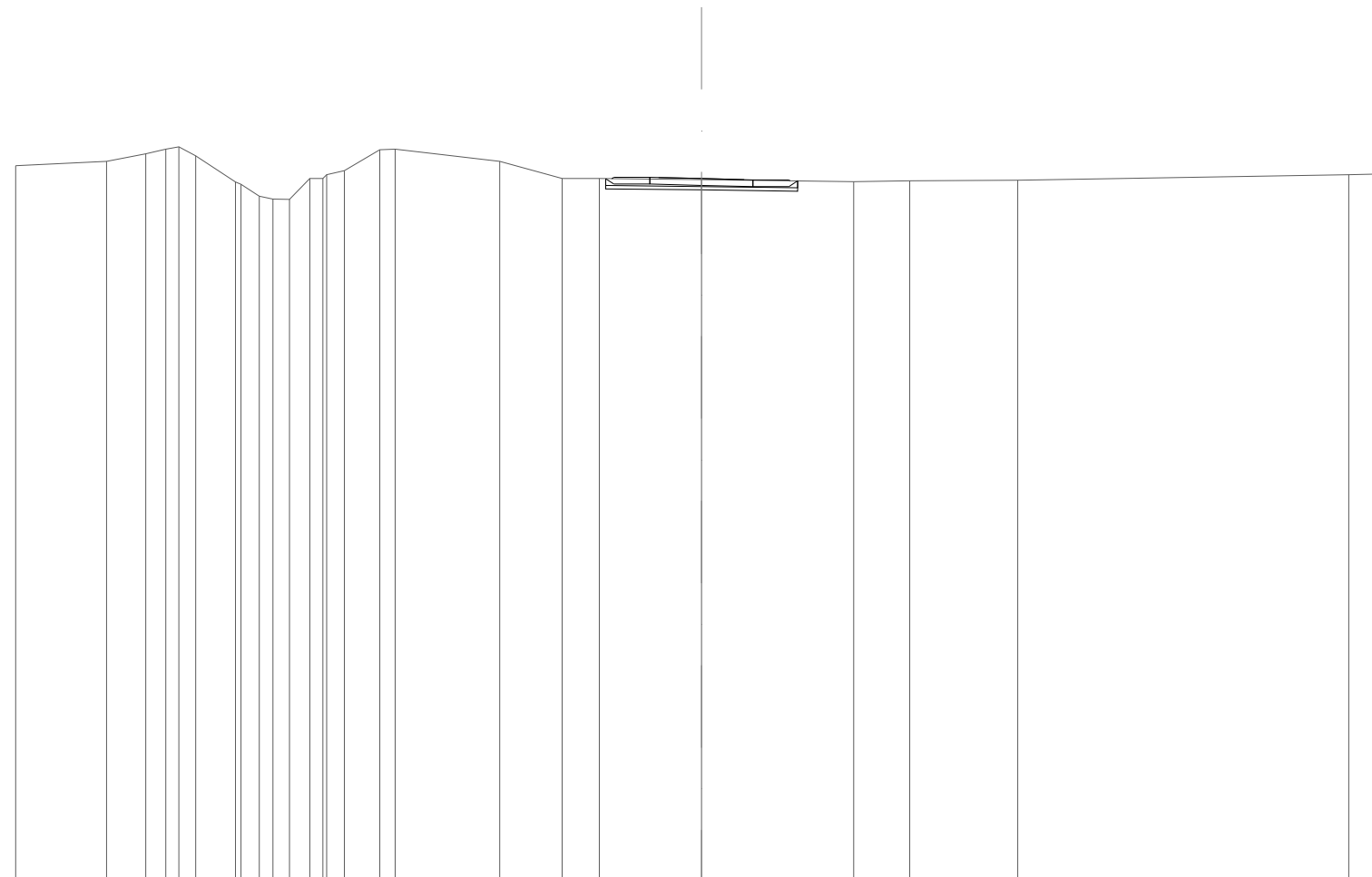
SCALA 1:200

QT.RIF. 200,000

QUOTE TERRENO	220,92	221,00	221,45	221,32	220,50	220,46	220,24	220,05	220,10	220,44	220,50	220,50	220,48	220,17	220,20	220,22	220,25	220,31	220,46	221,20	221,34	221,51	221,55	221,57	221,65	221,65	221,50	221,00	220,50	220,50	220,65	220,83	220,87
DIST.PARZIALI TERRENO	2,58	2,94	1,23	0,73	1,20	1,89	1,82	2,13	2,69	8,93	7,78	3,29																					
QUOTE PROGETTO																					220,50	220,54	220,54	220,53	220,50	220,47	220,46	220,46	220,55				
DIST. PARZIALI																					1,05	1,25	1,25	1,05									

SCAVI E BONIFICHE	
STERRO	0,892 m ²
SCOTICO	5,596 m
BONIFICA	0,560 m ²
RILEVATI	
TERRENO VEGETALE	2,223 m
SOVRASTRUTTURA STRADALE	
STRATO DI FONDAZIONE	0,600 m ²
MANUFATTI	
PPP	5,596 m

SEZIONE N.: 2
 QT. PROGETTO: 220,500
 DIST.PROG.: 8,254
 DIST.PREC.: 8,254
 DIST.SUCC.: 4,017
 NOME ASSE: VS07



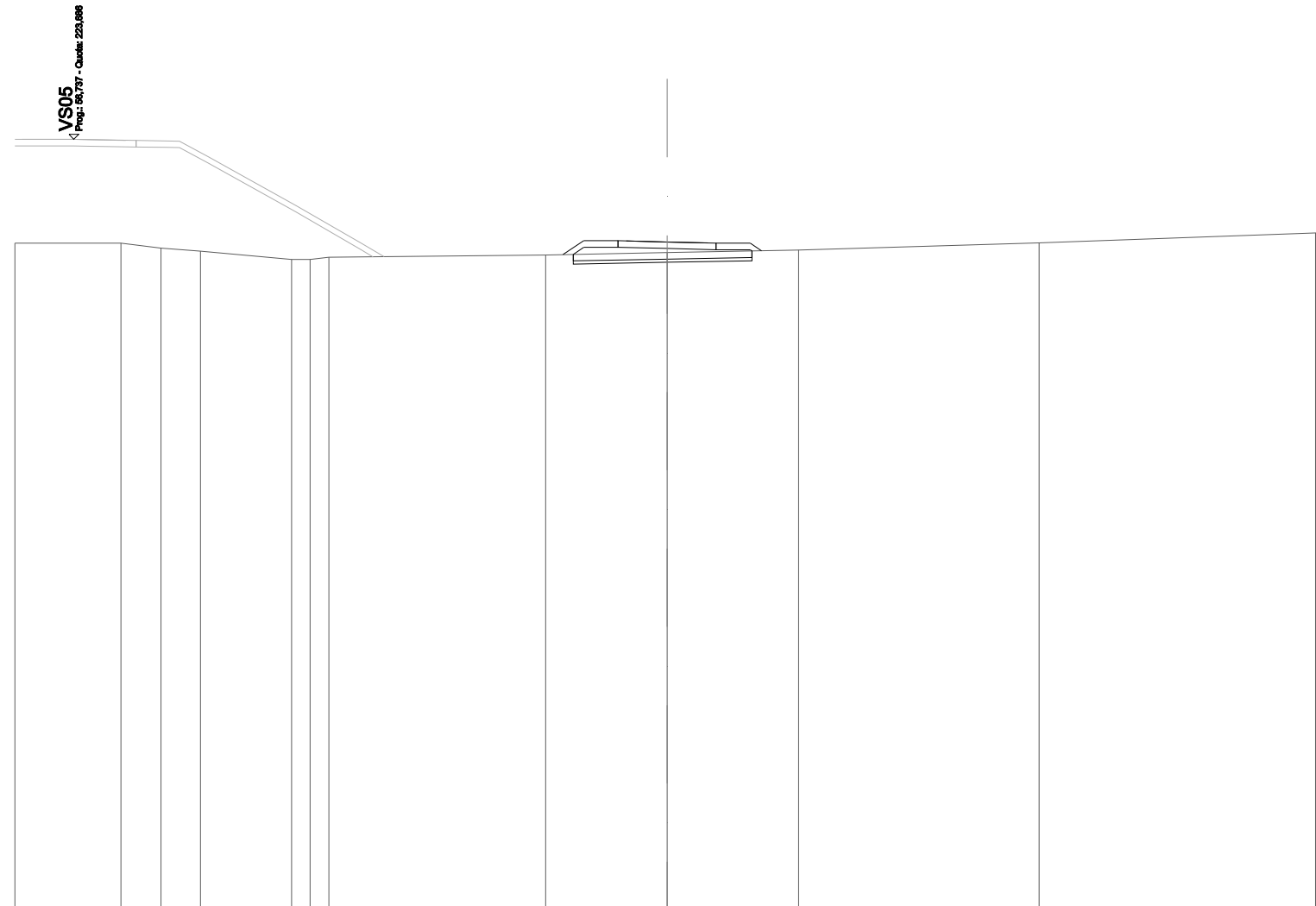
SCALA 1:200

QT.RIF. 200,000

QUOTE TERRENO	220,88	221,00	221,22	221,36	221,43	221,17	220,40	220,33	219,99	219,90	219,89	220,50	220,61	220,73	221,34	221,36	221,00	220,50	220,50	220,47	220,41	220,43	220,45	220,61	220,64
DIST.PARZIALI TERRENO	2,65	1,15	0,58	1,15			0,59		1,03	3,04	1,82	1,08	2,98	4,44	1,63	3,15	9,66	1,12							
QUOTE PROGETTO														220,50	220,54	220,54	220,53	220,50	220,47	220,46	220,46	220,44			
DIST. PARZIALI														1,05	1,25	1,25	1,05								

SCAVI E BONIFICHE	
SCOTICO	5,482 m
BONIFICA	0,548 m ²
RILEVATI	
RILEVATO	0,666 m ²
TERRENO VEGETALE	3,280 m
SOVRASTRUTTURA STRADALE	
STRATO DI FONDAZIONE	0,600 m ²
MANUFATTI	
PPP	5,482 m

SEZIONE N.: 4
 QT. PROGETTO: 220,538
 DIST.PROG.: 16,288
 DIST.PREC.: 4,017
 DIST.SUCC.: 8,712
 NOME ASSE: VS07



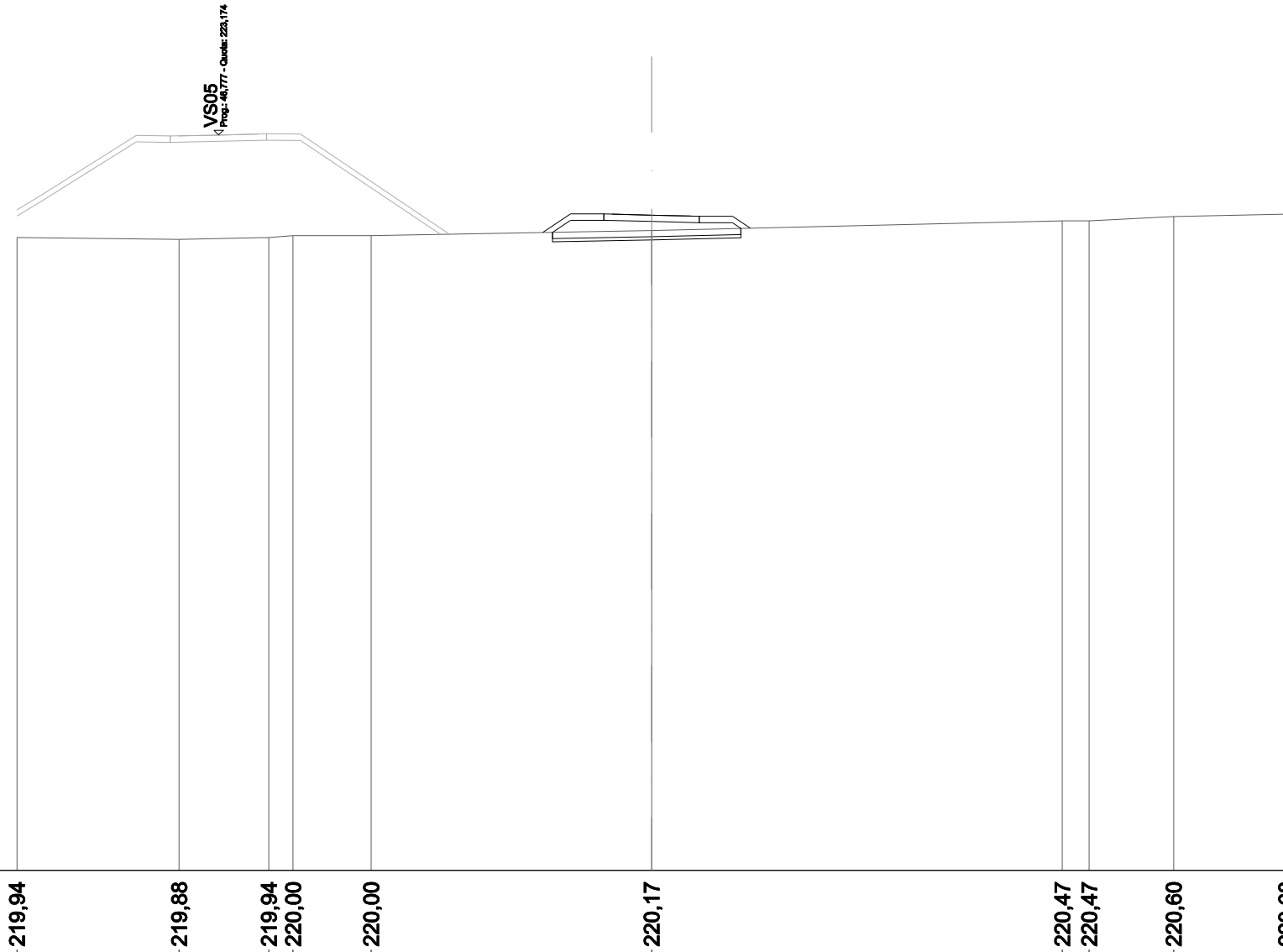
SCALA 1:200

QT.RIF. 200,000

QUOTE TERRENO		220,50	220,50	220,35	220,25	220,00	220,00	220,07		220,14	220,22	220,29		220,51		220,81	220,81	
DIST.PARZIALI TERRENO		3,25	1,23	1,21	2,80	0,56	0,58		6,65		3,72	4,04	7,37		8,48			
QUOTE PROGETTO										220,15	220,58	220,58	220,57	220,54	220,51	220,50	220,50	220,27
DIST. PARZIALI										0,64	1,05	1,25	1,25	1,05				

SCAVI E BONIFICHE	
SCOTICO	5,938 m
BONIFICA	0,594 m ²
RILEVATI	
RILEVATO	1,556 m ²
TERRENO VEGETALE	3,825 m
SOVRASTRUTTURA STRADALE	
STRATO DI FONDAZIONE	0,600 m ²
MANUFATTI	
PPP	5,938 m

SEZIONE N.: 5
 QT. PROGETTO: 220,649
 DIST.PROG.: 25,000
 DIST.PREC.: 8,712
 DIST.SUCC.: 10,020
 NOME ASSE: VS07



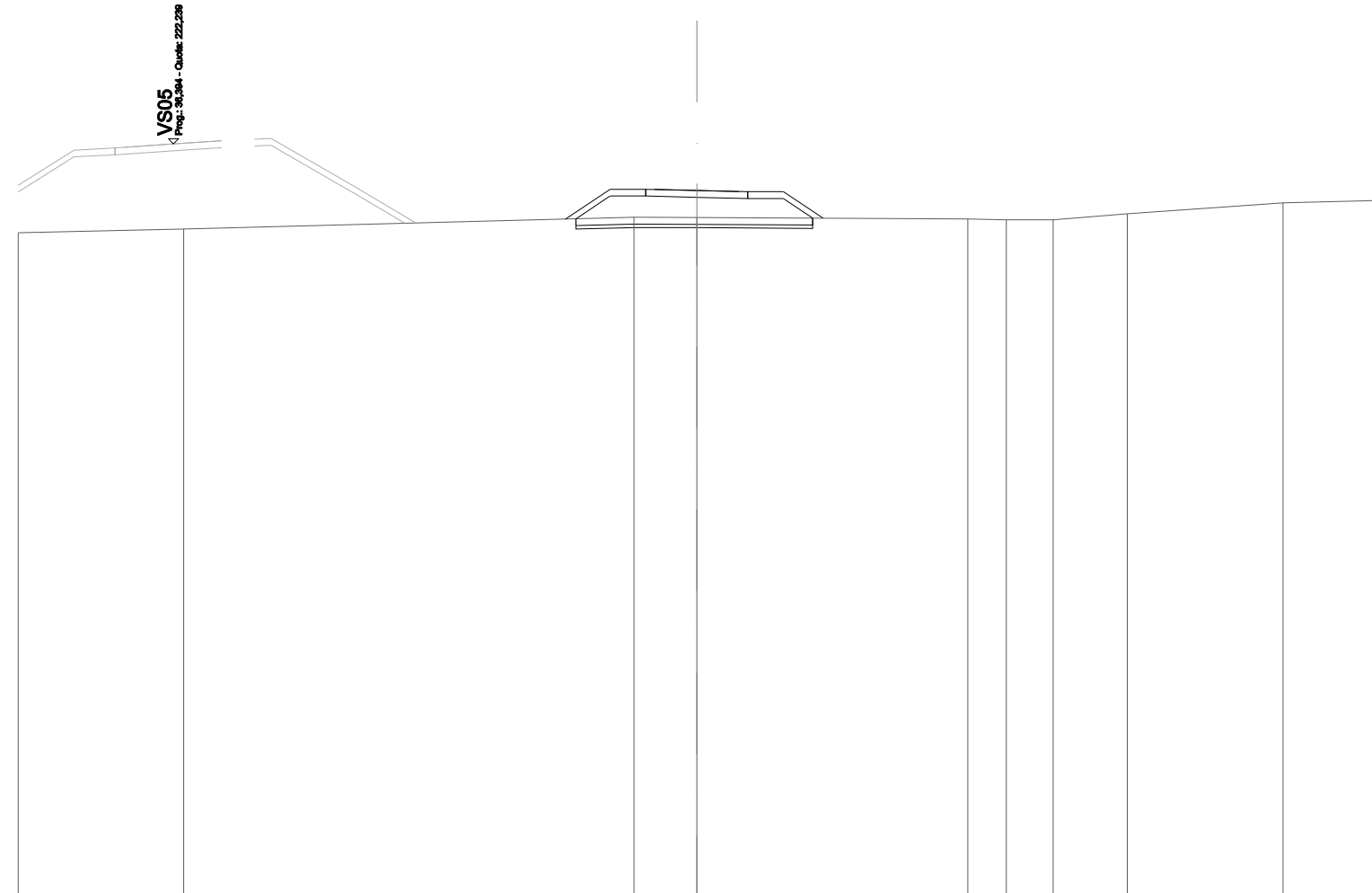
SCALA 1:200

QT.RIF. 200,000

QUOTE TERRENO	219,94	219,88	219,94	220,00	220,00	220,17	220,47	220,47	220,60	220,68				
DIST.PARZIALI TERRENO	5,11	2,83	0,76	2,46	8,84	12,94	0,85	2,66	3,55					
QUOTE PROGETTO						220,10	220,69	220,69	220,68	220,65	220,62	220,61	220,61	220,24
DIST. PARZIALI						0,88	1,05	1,25	1,25	1,05				

SCAVI E BONIFICHE	
SCOTICO	6,977 m
BONIFICA	0,698 m ²
RILEVATI	
RILEVATO	3,633 m ²
TERRENO VEGETALE	5,095 m
SOVRASTRUTTURA STRADALE	
STRATO DI FONDAZIONE	0,600 m ²
MANUFATTI	
PPP	6,977 m

SEZIONE N.: 6
 QT. PROGETTO: 220,867
 DIST.PROG.: 35,020
 DIST.PREC.: 10,020
 DIST.SUCC.: 9,051
 NOME ASSE: VS07



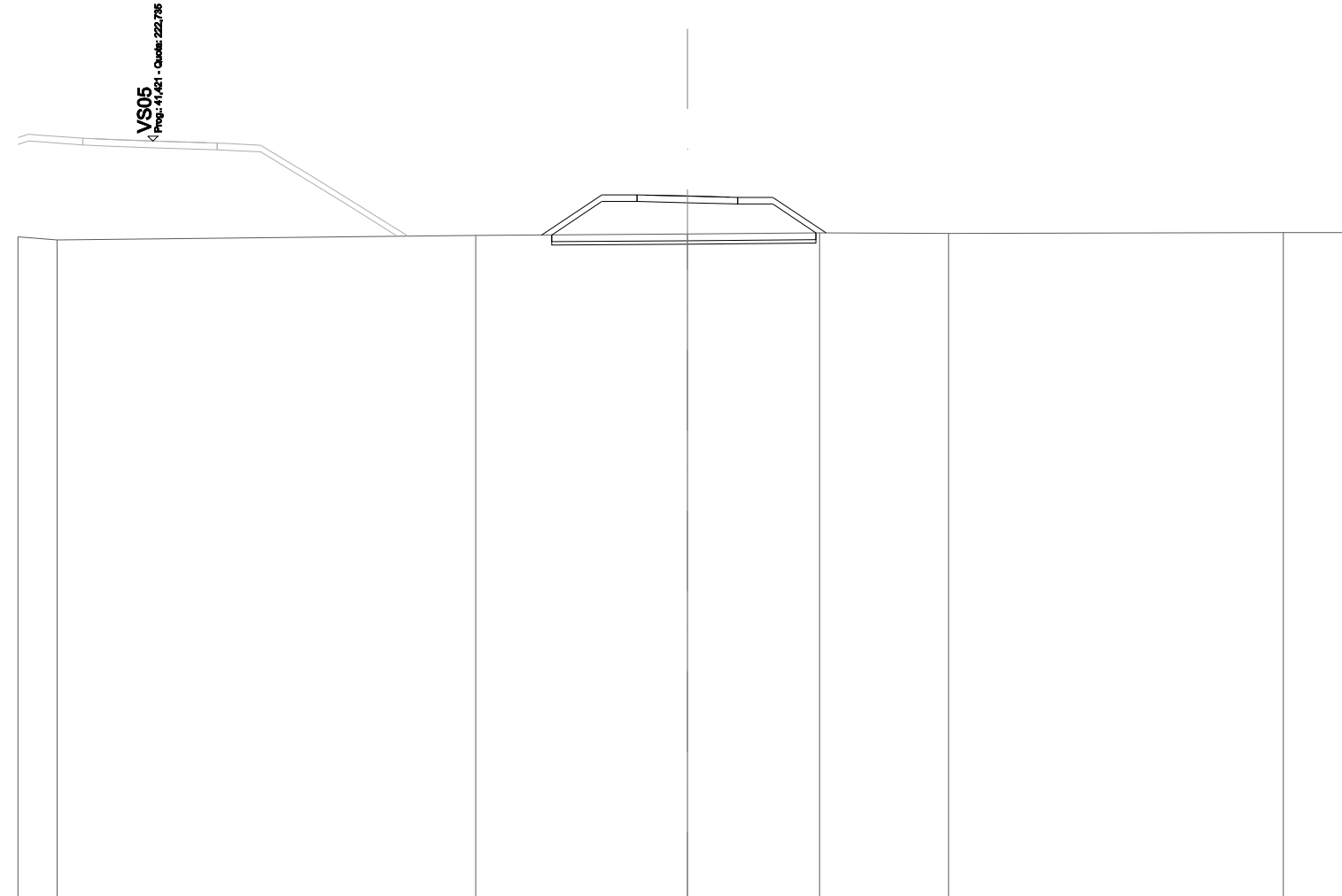
SCALA 1:200

QT.RIF. 200,000

QUOTE TERRENO	219,62	219,73				220,08	220,07				220,02	220,00	220,00	220,18		220,50	220,57
DIST.PARZIALI TERRENO		4,88		13,27			1,85		7,99		1,14	1,38	2,18		4,59		2,73
QUOTE PROGETTO						220,02	220,90	220,90	220,90	220,87	220,84	220,83	220,83	220,05			
DIST. PARZIALI						1,32	1,05	1,25	1,25	1,05	1,17						

SCAVI E BONIFICHE	
SCOTICO	7,896 m
BONIFICA	0,790 m ²
RILEVATI	
RILEVATO	6,078 m ²
TERRENO VEGETALE	6,184 m
SOVRASTRUTTURA STRADALE	
STRATO DI FONDAZIONE	0,600 m ²
MANUFATTI	
PPP	7,896 m

SEZIONE N.: 7
 QT. PROGETTO: 221,093
 DIST.PROG.: 44,071
 DIST.PREC.: 9,051
 DIST.SUCC.: 1,390
 NOME ASSE: VS07



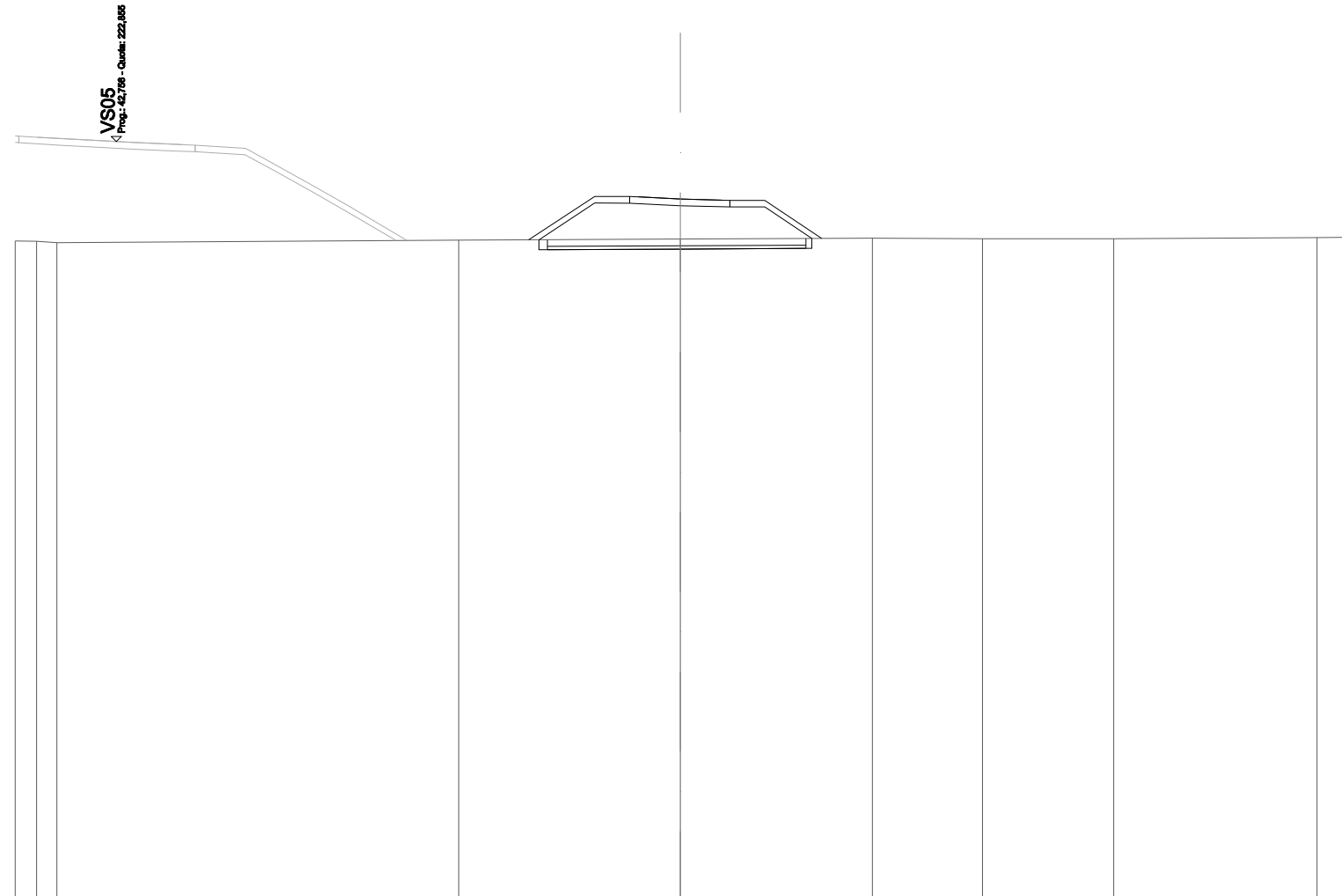
SCALA 1:200

QT.RIF. 200,000

QUOTE TERRENO	219,87	219,78		219,91		219,96		219,99		219,98		220,00	220,00
DIST.PARZIALI TERRENO	1,17		12,51		6,32		3,95		3,85		10,00		2,20
QUOTE PROGETTO					219,93	221,13	221,13	221,12	221,09	221,06	221,06	221,06	219,99
DIST. PARZIALI					1,80	1,05	1,25	1,25	1,05	1,59			

SCAVI E BONIFICHE	
SCOTICO	7,768 m
BONIFICA	0,777 m ²
RILEVATI	
RILEVATO	6,799 m ²
TERRENO VEGETALE	6,536 m
SOVRASTRUTTURA STRADALE	
STRATO DI FONDAZIONE	0,603 m ²
MANUFATTI	
PPP	15,974 m

SEZIONE N.: 8
 QT. PROGETTO: 221,128
 DIST.PROG.: 45,462
 DIST.PREC.: 1,390
 DIST.SUCC.: 4,538
 NOME ASSE: VS07



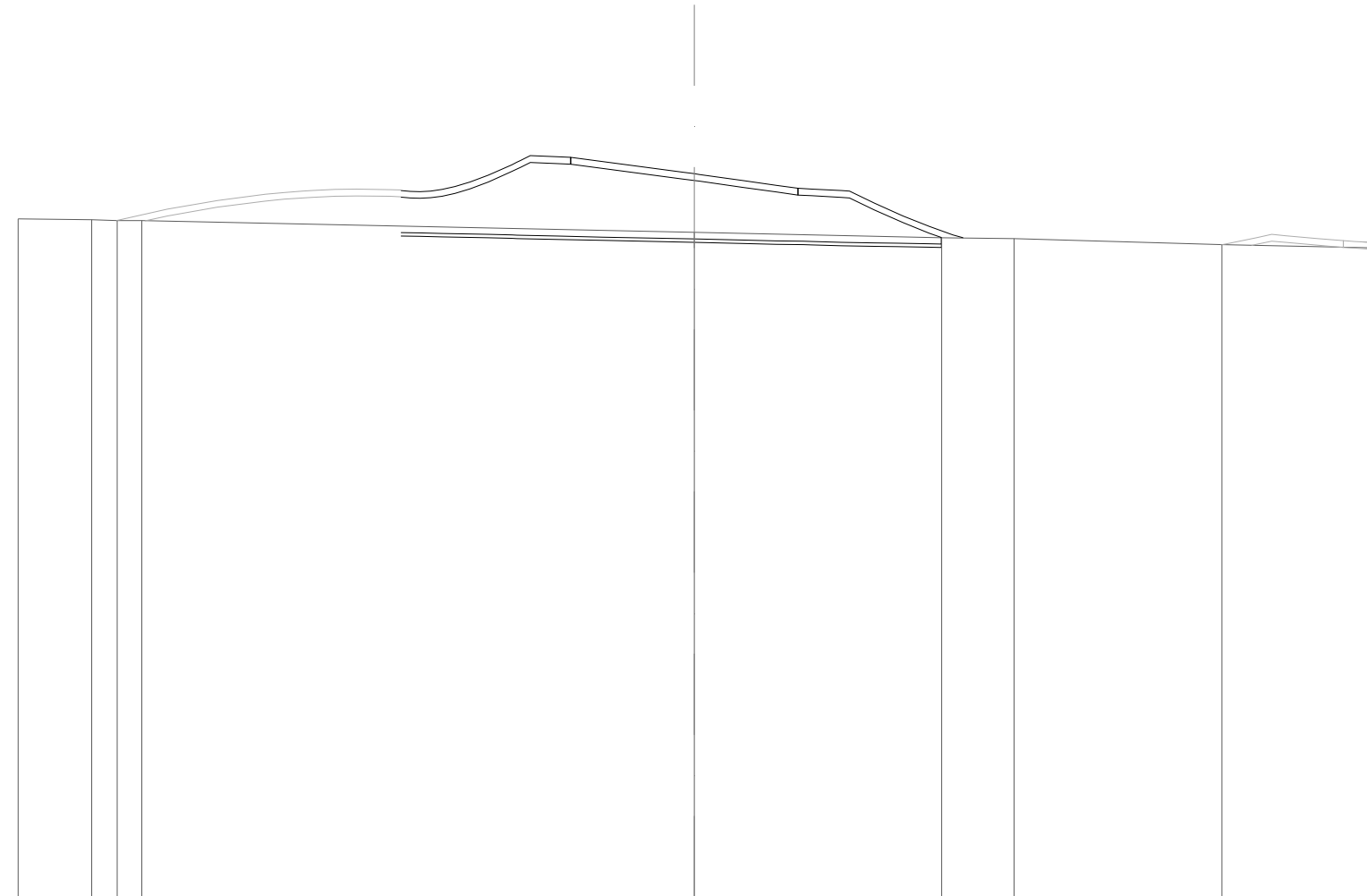
SCALA 1:200

QT.RIF. 200,000

QUOTE TERRENO	219,87	219,86	219,81		219,90		219,92		219,95	219,93	219,94		219,97	219,97
DIST.PARZIALI TERRENO	0,65	0,61		12,08			6,66		5,78	3,30	3,95		6,11	0,85
QUOTE PROGETTO					219,90		221,21	221,20	221,20	221,13	221,10	221,09	221,09	219,95
DIST. PARZIALI							1,99	1,05	1,27	1,25	1,05	1,71		

RILEVATI	
RILEVATO	20,615 m ²
TERRENO VEGETALE	10,383 m
SOVRASTRUTTURA STRADALE	
STRATO DI FONDAZIONE	1,345 m ²
MANUFATTI	
PPP	15,990 m

SEZIONE N.: 10
 QT. PROGETTO: 221,389
 DIST.PROG.: 55,903
 DIST.PREC.: 5,903
 DIST.SUCC.: 3,452
 NOME ASSE: VS07



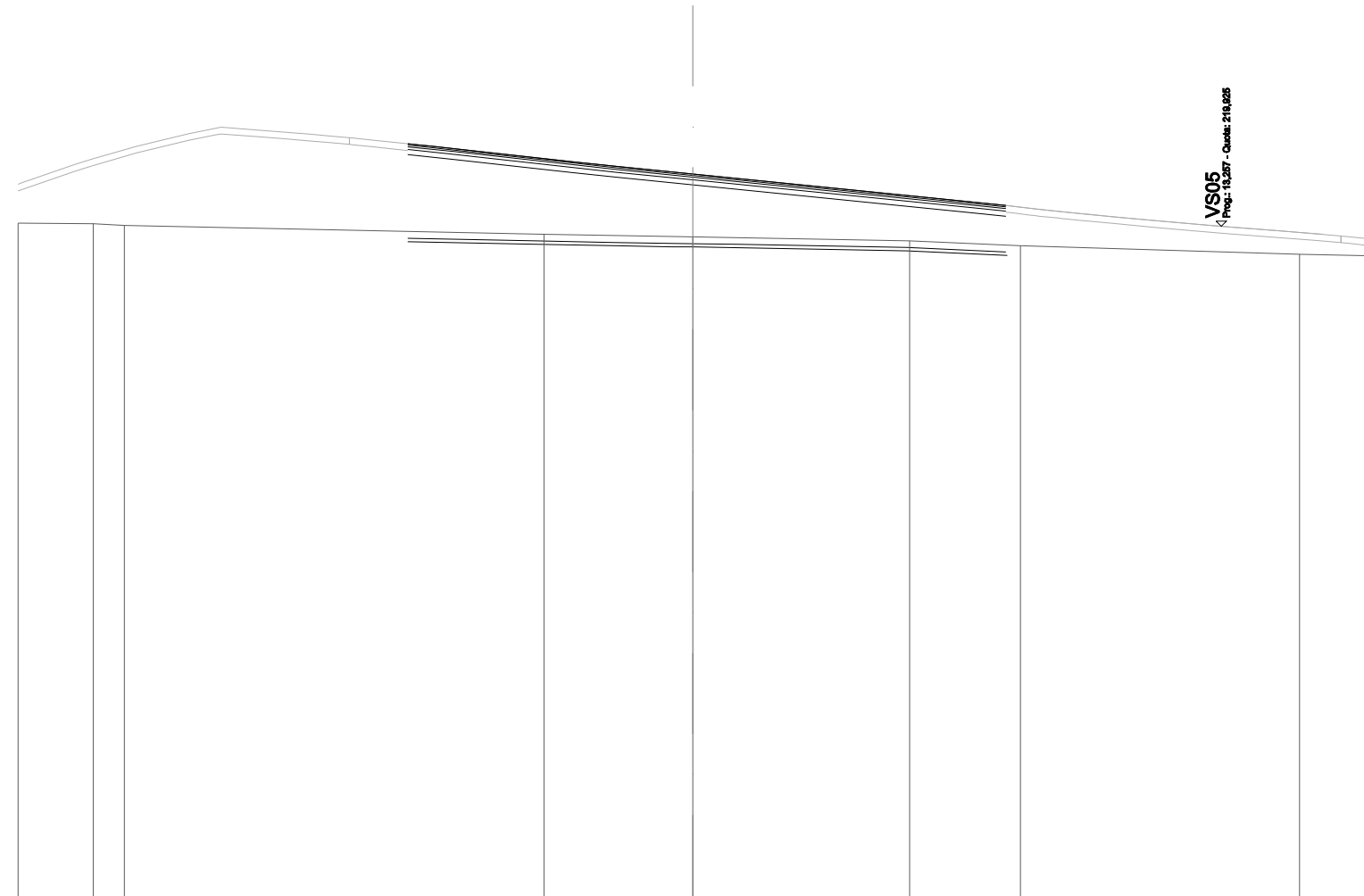
SCALA 1:200

QT.RIF. 200,000

QUOTE TERRENO	220,06	220,02	220,00	220,00		219,66		219,50	219,47		219,29		219,20																
DIST.PARZIALI TERRENO	2,18	0,75	0,73		16,34		7,32	2,15	6,14		4,39																		
QUOTE PROGETTO						220,90	220,87	220,86	220,88	220,92	221,01	221,14	221,35	221,66	221,73	221,78	221,90	221,92	221,89	221,87	220,96	220,94	220,89	220,87	220,52	220,14	219,83	219,58	219,49
DIST. PARZIALI														0,68	0,81	6,72					0,88	0,73	0,85	0,77	0,70				

SCAVI E BONIFICHE	
SCOTICO	17,734 m
BONIFICA	1,773 m ²
RILEVATI	
RILEVATO	27,000 m ²
SOVRASTRUTTURA STRADALE	
STRATO DI USURA	17,728 m
STRATO DI BINDER	0,886 m ²
STRATO DI BASE	1,436 m ²
STRATO DI FONDAZIONE	2,659 m ²
MANUFATTI	
PPP	17,782 m

SEZIONE N.: 11
 QT. PROGETTO: 221,475
 DIST.PROG.: 59,354
 DIST.PREC.: 3,452
 DIST.SUCC.: 1,260
 NOME ASSE: VS07



SCALA 1:200

QT.RIF. 200,000

QUOTE TERRENO		220,02	220,00	219,95			219,69	219,61		219,49	219,35		219,10	219,06
DIST.PARZIALI TERRENO		2,23	0,92		12,44		4,41		6,43	3,28		8,28	2,01	
QUOTE PROGETTO						222,37	221,84	221,70	221,48	220,84	220,64	220,55	220,54	
DIST. PARZIALI						0,69	3,52	1,30	2,26	6,35	1,95	0,92		

VS05
 Page: 30/60 - Conto: 222,245



SCALA 1:200

QT.RIF. 200,000

QUOTE TERRENO	220,00	220,00	219,91		219,74		219,60	219,57		219,48		219,24		219,03	219,01
DIST.PARZIALI TERRENO	2,41	1,28		8,03		8,27	2,07	4,46		5,36		7,14		0,95	
QUOTE PROGETTO															
DIST. PARZIALI															