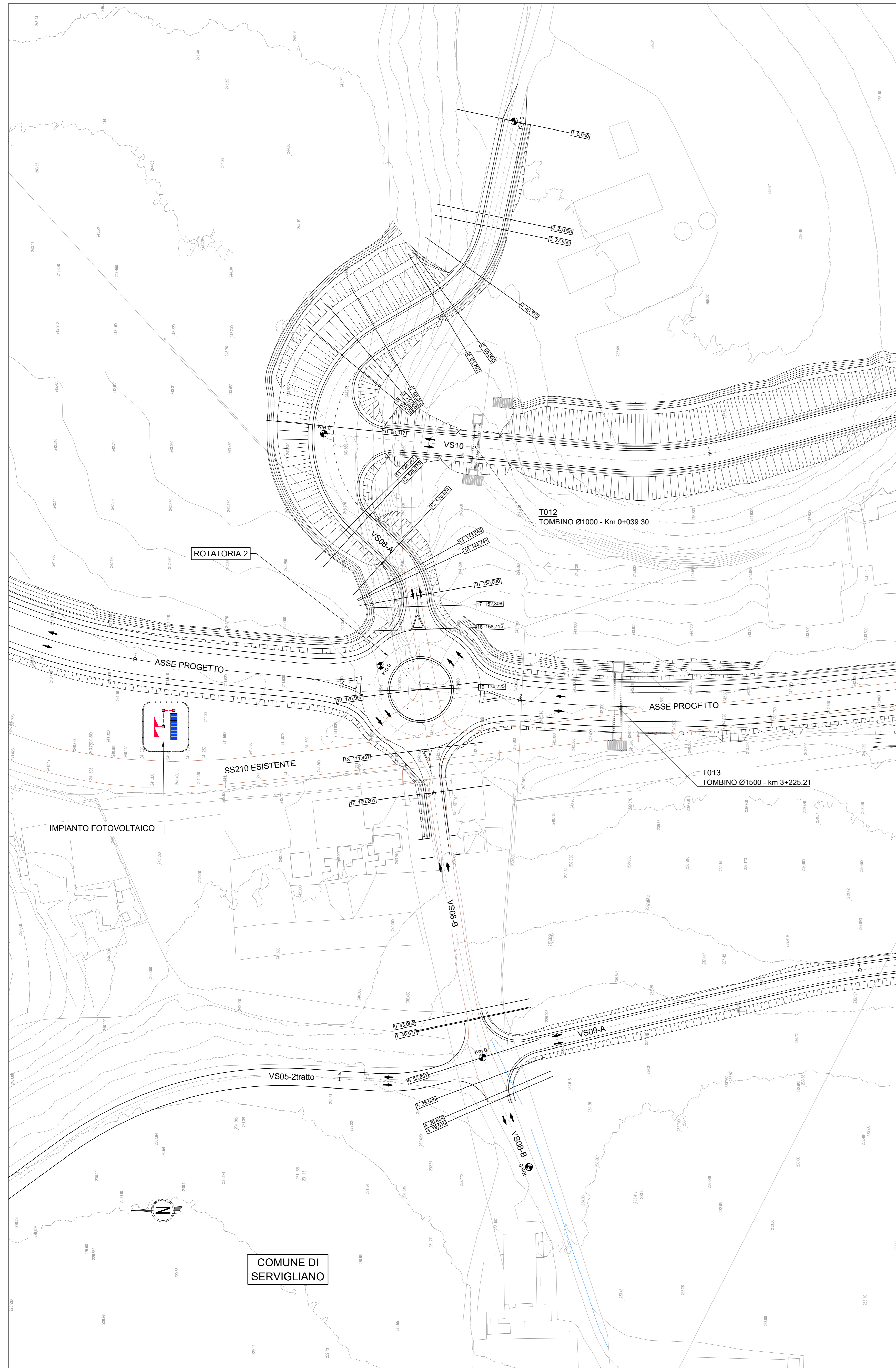
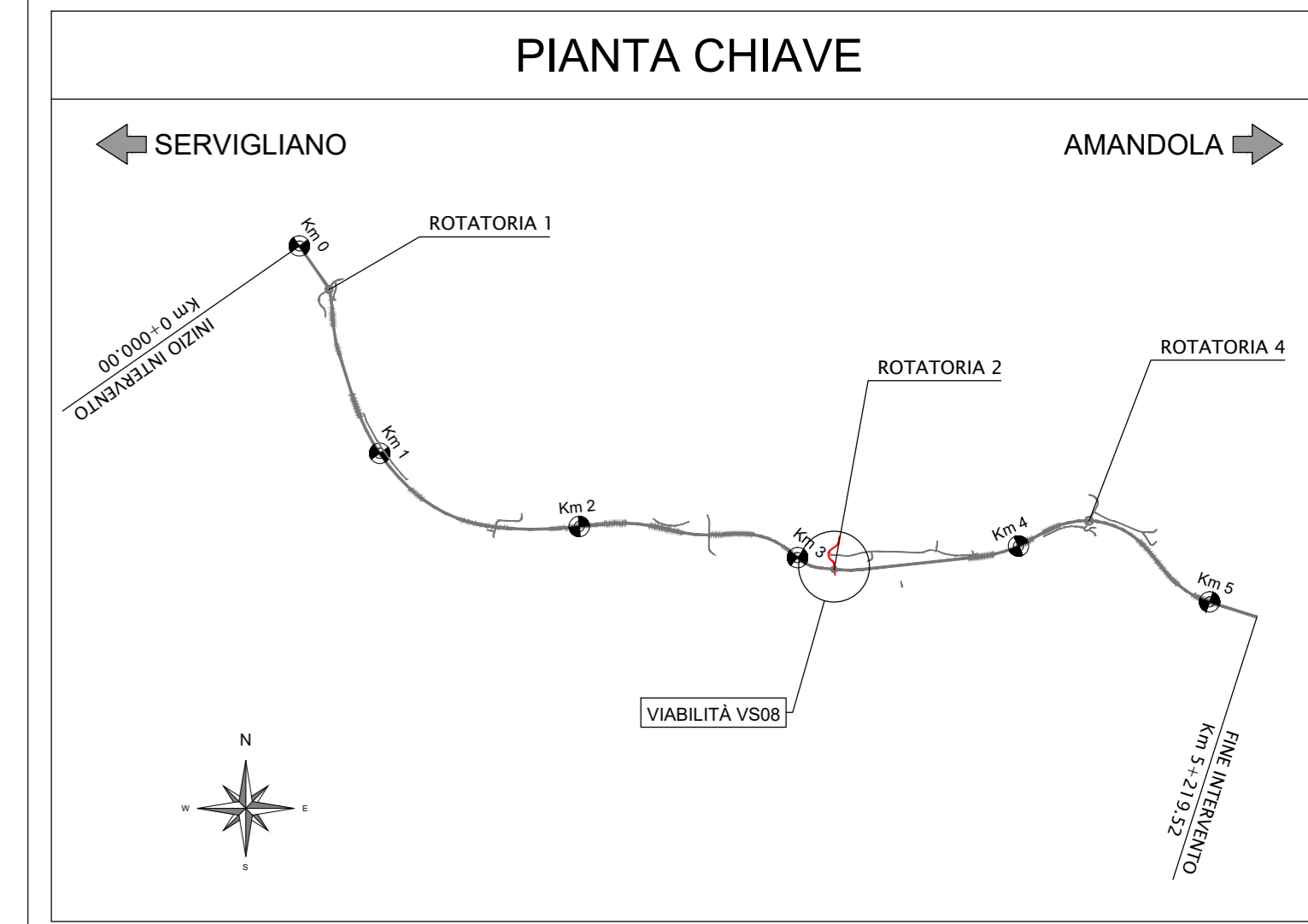
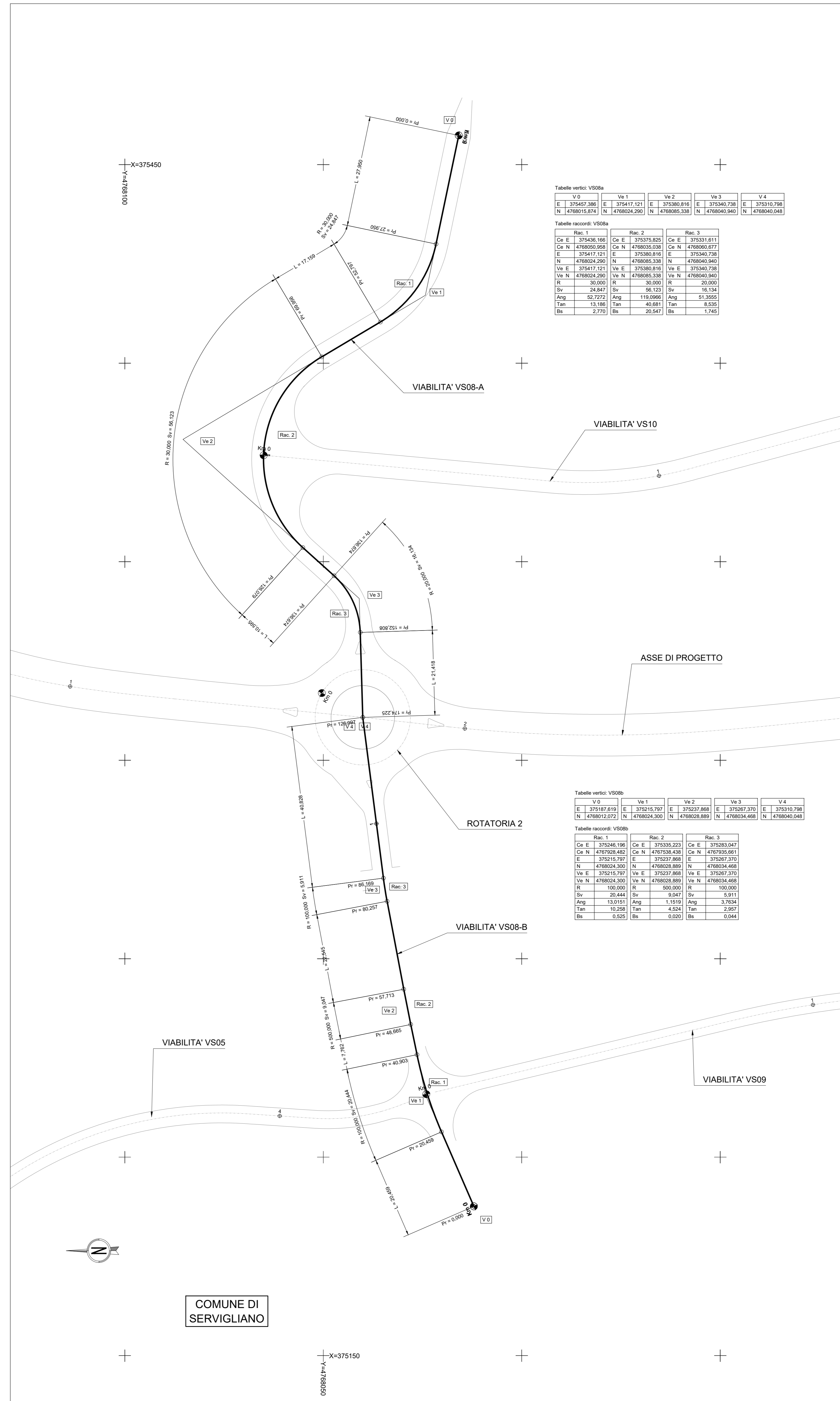


PLANIMETRIA DI PROGETTO scala 1:500



PLANIMETRIA DI TRACCIAMENTO scala 1:500



SOGGETTO ATTUATORE - Art.7 D.L. 11 novembre 2016, n. 205 (già art.15 ter del D.L. 17 ottobre 2016, n.189, convertito dalla L. 15 dicembre 2016, n.229)
 ex DCDPC 408/2016 - art.4
 OCDCP 475/2017 - art.3

PNC - PNRR: Piano Nazionale Complementare al Piano Nazionale di Ripresa e Resilienza nei territori colpiti dal sisma 2009-2016, Sub-misura A4, "Investimenti sulla rete stradale statale"

Lavori di adeguamento e/o miglioramento tecnico funzionale della sezione stradale in t.s. e potenziamento delle intersezioni - 1° Stralcio lungo la S.S. n. 210 "Fermana Faleriense" - Amandola - Servigliano"

PROGETTO DEFINITIVO

PROGETTISTA E RESPONSABILE DELL'INTEGRAZIONE DELLE PRESTAZIONI SPECIALISTICHE
 Ing. Eugenio Moroni
 Ordine Roma n° 10020

IL GEOLOGO
 Dott.ssa Geol. Maria Bruno
 Ordine dei Geologi del Lazio al n° 668

COORDINATORE PER LA SICUREZZA IN FASE DI PROGETTAZIONE
 Ing. Francesco M. La Camera
 Ordine Roma n° 790

IMPRESA CONCORRENTE A.T.I.
MONACO S.p.A.
 Costruzioni generali

IRCOPI

RTF DI PROGETTAZIONE:
STE S.r.l.
 Structures and Transport Engineering
 Direttore Tecnico Ing. E. Moroni
 Ordine Ing. Roma n. 10020

E.D.IN. s.r.l.
 Società di ingegneria
 Direttore Tecnico Fig. G. Giamatti
 Ordine Ing. Roma n. 1703A
 Ordine Geol. Lazio n. 991
 Dott. Geol. M. BRUNO

PROGETTO STRADALE
 Viabilità VS08 (a-b) - Rami innesto rotatoria R2
 Planimetria di progetto - planimetria di tracciamento

PROGETTO	LIV. PROG.	ANNO	NOME FILE	REVISIONE	SCALA
A	D	2023	T03_FS08_TRA_PP01_A	A	1:500

REV.	DESCRIZIONE	DATA	REDATTO	VERIFICATO	APPROVATO
A	EMISSIONE	Nov 2023	BATTISTON	ALESSANDRONI	LA CAMERA