PROFILI LONGITUDINALI scala 1:500/50

ASSE VS13-A

COMUNE DI SANTA VITTORIA IN MATENANO

LIVELLETTE	DIFF. DI QUOTA / DISTANZA / PENDENZA	h = -9,232 / L = 54,777 / i = -0,169	h = 2,800 / L = 49,302 / i = 0,057	h = -3,159 / L = 76,027 / i = -0,042	h = -6,630 / L = 66,295 / i = -0,100	h = 1,632 / L = 63,934 / i = 0,026

	1	2	3	4	5
Pr	54,777	104,079	180,106	246,401	
Qt	256,769	259,589	256,429	249,800	
R	185,000	496,571	498,589	267,812	
T	20,843	24,418	14,569	16,809	
Fr	1,174	0,600	0,213	0,527	
Sv	41,839	48,858	29,216	33,663	

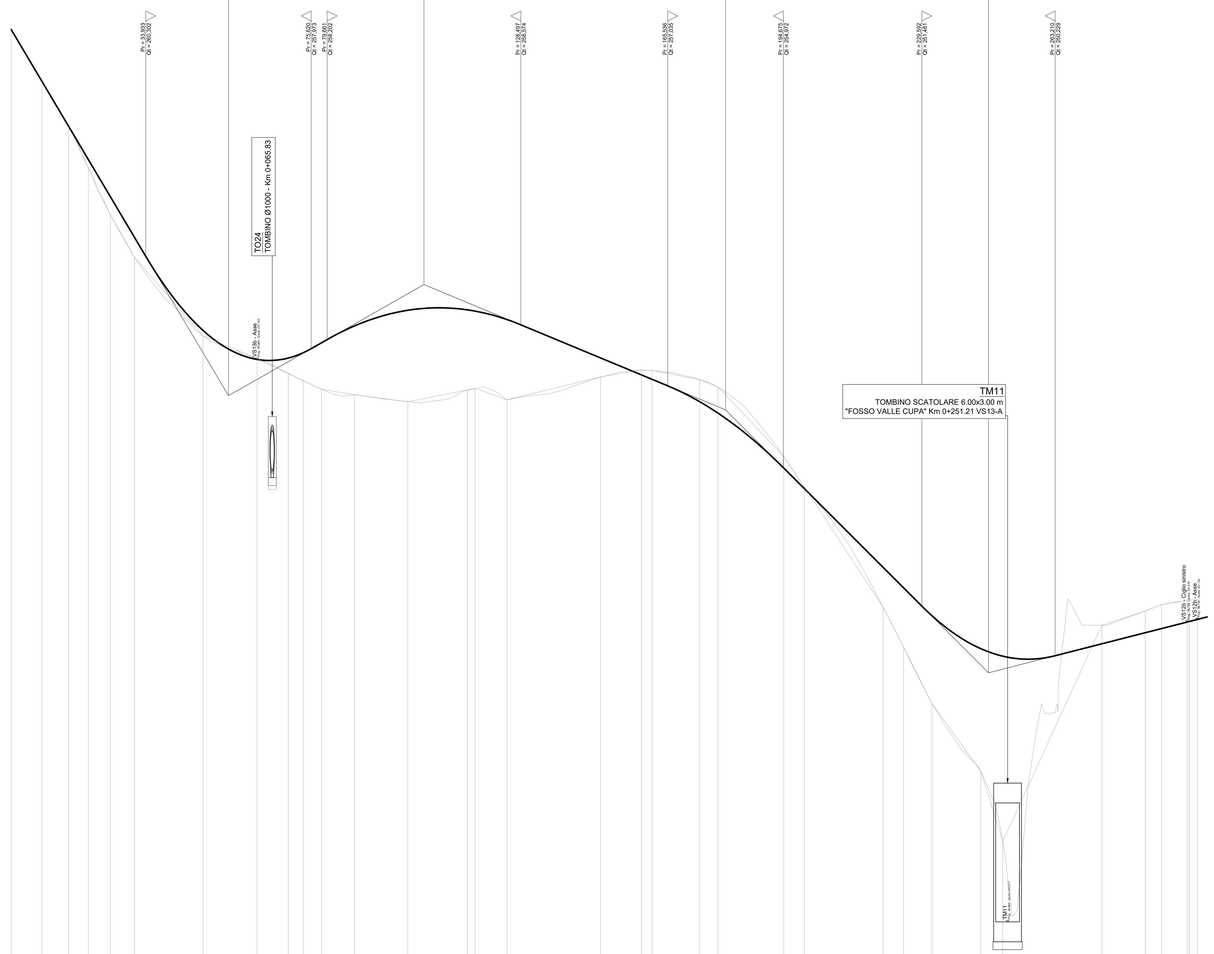

SCALA QUOTE 1:50
SCALA DISTANZE 1:500

QT.RIF. 240,000

NUMERO SEZIONI	1	2	3	4	5	6	7	8	9	10	11	12	13	14	15	16	17	18	19	20	21	22	23	24	25	26	27	28	29	30	31	32	34
QUOTE PROGETTO	266,021	264,711	263,583	262,741	261,808	260,771	259,434	257,700	257,726	257,872	258,120	258,545	258,841	258,951	258,920	258,707	257,739	257,312	257,148	256,835	256,348	254,960	254,440	252,457	251,940	251,237	250,407	250,217	250,030	250,808	250,913	250,429	250,000
QUOTE TERRENO	266,021	264,701	263,599	262,539	261,353	260,268	259,296	257,721	257,344	257,167	256,947	256,811	256,634	256,831	256,974	256,685	257,260	257,205	257,243	257,190	257,006	256,253	254,485	252,452	250,451	249,022	247,314	245,548	251,000	251,309	251,518	256,118	256,000
Differenza di quota	0,00	0,01	-0,04	-0,20	-0,45	-0,50	-0,14	-0,02	-0,39	-0,70	-1,17	-1,73	-2,31	-2,02	-1,95	-2,02	-0,48	-0,12	-0,23	-0,36	-0,66	-0,29	-0,05	-1,00	-1,49	-2,22	-3,09	-4,67	-0,97	-0,55	-0,61	-0,31	-0,43
ETTOMETRICHE	0												1										2										
DIST. PARZIALI		7,77	6,70	4,99	5,54	6,15	17,20	13,65	7,88	3,78	4,55	8,33	13,46	15,00	1,93	8,07	23,58	10,28	2,74	11,99	4,60	16,60	5,21	19,83	5,17	7,15	12,31	5,54	25,00	10,91	4,09	6,52	2,01	
PROGRESSIVE	0,00	7,77	14,47	19,46	25,00	31,15	48,35	62,00	69,88	73,66	78,21	86,54	100,00	115,00	116,93	125,00	148,58	159,86	161,60	173,60	178,20	194,79	200,00	219,83	225,00	232,15	244,46	250,00	275,00	285,91	290,00	296,52	298,53
ANDAMENTO PLANIMETRICO	L = 7,771	R = 30,000 Sv = 23,379 1				L = 38,725	R = 50,000 Sv = 16,666 2						L = 75,063					3 Sv = 33,190 R = 243,171				L = 25,038		R = 100,000 Sv = 24,626 4				L = 54,565					
ANDAMENTO CIGLI Sx		0,025	0,034	0,025			0,025							0,025							0,025				0,025								
ANDAMENTO CIGLI Dx		-0,025	-0,025	-0,034														-0,025			-0,025								-0,025				-0,025

ASSE VS13-B

COMUNE DI SANTA VITTORIA IN MATENANO

LIVELLETTE	DIFF. DI QUOTA / DISTANZA / PENDENZA	h = -2,680 / L = 24,367 / i = -0,110	h = 2,719 / L = 45,320 / i = 0,060	h = 1,531 / L = 18,448 / i = 0,083

	1	2	3	4	5	6	7	8	9	10	11	12	13
Pr	3,849	28,216	73,536	91,984									
Qt	256,019	253,338	256,058	257,589									
R	219,703	99,992	200,000	80,000									
T	3,425	8,499	2,300	2,395									
Fr	0,027	0,361	0,013	0,035									
Sv	6,882	17,024	4,611	4,738									



SCALA QUOTE 1:50
SCALA DISTANZE 1:500

QT.RIF. 240,000

NUMERO SEZIONI	1	2	3	4	5	6	7	8	9	10	11	12	13	15
QUOTE PROGETTO	256,322	254,071	253,832	253,721	253,813	254,645	255,979	256,452	256,557	256,557	256,557	257,365	257,589	257,589
QUOTE TERRENO	256,322	254,074	254,756	254,604	253,530	252,339	256,118	256,145	256,142	256,142	256,142	256,675	257,243	257,271
Differenza di quota	0,00	-0,00	-0,92	-0,88	-0,28	-2,31	-0,04	-0,31	-0,41	-0,41	-0,41	-0,69	-0,34	-0,32
ETTOMETRICHE	0													
DIST. PARZIALI		18,83	6,17	2,46	8,63	13,91	22,19	2,81	3,28	0,74	4,81	4,92	2,28	
PROGRESSIVE	0,00	18,83	25,00	27,46	36,09	50,00	72,19	75,00	78,28	79,02	83,83	88,75	91,03	94,02
ANDAMENTO PLANIMETRICO	L = 18,829		R = 10,000 Sv = 17,254 1			L = 36,098		2 Sv = 12,181 R = 50,000			R = 12,480 Sv = 9,641 3		L = 3,000	
ANDAMENTO CIGLI Sx			0,025						0,025	0,000	0,025			
ANDAMENTO CIGLI Dx	-0,025		-0,025					-0,025				-0,025	-0,025	

PIANTA CHIAVE

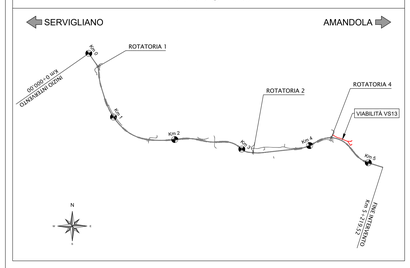

SOGGETTO ATTUATORE - Art.7 D.L. 11 novembre 2016, n. 205 (già art.15 ter del D.L. 17 ottobre 2016, n.189, convertito dalla L. 15 dicembre 2016, n.229)
ex OCDPC 408 / 2016 - art.4
OCDPC 475 / 2017 - art.3

PNC - PNRR: Piano Nazionale Complementare al Piano Nazionale di Ripresa e Resilienza nei territori colpiti dal sisma 2009-2016, Sub-misura A4,"Investimenti sulla rete stradale statale"

Lavori di adeguamento e/o miglioramento tecnico funzionale della sezione stradale in t.s. e potenziamento delle intersezioni - 1° Stralcio lungo la S.S. n. 210 "Fermana Faleriense" - Amandola - Servigliano"

PROGETTO DEFINITIVO

PROGETTISTA E RESPONSABILE DELL'INTEGRAZIONE DELLE PRESTAZIONI SPECIALISTICHE
Ing. Eugenio Moroni
Ordine Roma n° 10020

IL GEOLOGO
Dott.ssa Geol. Maria Bruno
Ordine dei Geologi del Lazio al n° 668

COORDINATORE PER LA SICUREZZA IN FASE DI PROGETTAZIONE
Ing. Francesco M. La Camera
Ordine Roma n° 7290

IMPRESA CONCORRENTE A.T.I.:
Mandataria: MONACO S.p.A. Costruzioni generali
Mandante: IRCOP

RTP DI PROGETTAZIONE:
Mandataria: S.T.E. a Sas e S.r.l. Structure and Transport Engineering — Direttore Tecnico Ing. E. Moroni, Ordine ing. Roma N. 10020
Mandanti: E.D.IN. s.r.l. Società di Ingegneria — Direttore Tecnico Ing. G. Grimaldi, Ordine Ing. Roma N. 17703A
Dott. Geol. M. BRUNO — Ordine Geologi Lazio N. 668

PROGETTO STRADALE

Viabilità VS13 (a-b)- Viabilità secondaria
Profili longitudinali

CODICE PROGETTO		NOME FILE	REVISIONE	SCALA
PROGETTO: A N 2 6 6 — LIV. PROG.: D — ANNO: 2 3	CODICE ELAB.: T 0 3 P S 1 3 T R A F P 0 1	T03_PS13_TRA_FP01_A	A	1:500/50

REV.	DESCRIZIONE	DATA	REDATTO	VERIFICATO	APPROVATO
D					
C					
B					
A	EMISSIONE	Nov 2023	BATTISTONI	ALESSANDRONI	LA CAMERA