





SOGGETTO ATTUATORE - Art.7 D.L. 11 novembre 2016, n. 205 (già art.15 ter del D.L. 17 ottobre 2016, n.189, convertito dalla L. 15 dicembre 2016, n.229)
 ex OCDPC 408 / 2016 - art.4
 OCDPC 475 / 2017 - art.3

PNC - PNRR: Piano Nazionale Complementare al Piano Nazionale di Ripresa e Resilienza nei territori colpiti dal sisma 2009-2016, Sub-misura A4,"Investimenti sulla rete stradale statale"

Lavori di adeguamento e/o miglioramento tecnico funzionale della sezione stradale in t.s. e potenziamento delle intersezioni - 1° Stralcio lungo la S.S. n. 210 "Fermana Faleriense" - Amandola - Servigliano"

PROGETTO DEFINITIVO

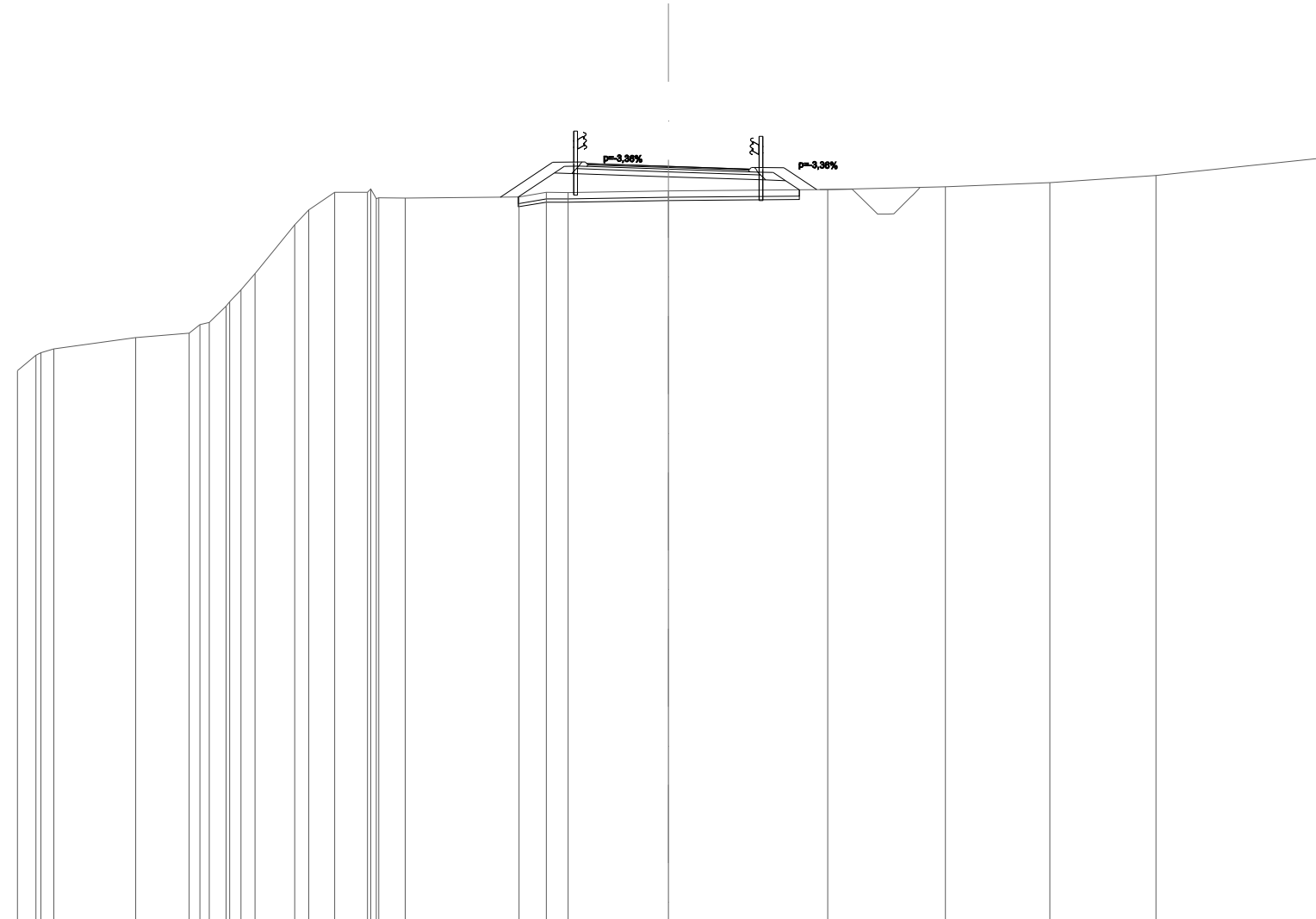
PROGETTISTA E RESPONSABILE DELL'INTEGRAZIONE DELLE PRESTAZIONI SPECIALISTICHE Ing. Eugenio Moroni Ordine Roma n° 10020	IMPRESA CONCORRENTE A.T.I.: Mandataria:  Mandante: 	
IL GEOLOGO Dott.ssa Geol. Maria Bruno Ordine dei Geologi del Lazio al n° 668	RTP DI PROGETTAZIONE: Mandataria:  Mandanti:  Dott. Geol. M. BRUNO	
COORDINATORE PER LA SICUREZZA IN FASE DI PROGETTAZIONE Ing. Francesco M. La Camera Ordine Roma n° 7290	Direttore Tecnico Ing. E. Moroni Ordine Ing. Roma N. 10020 Direttore Tecnico Ing. G. Grimaldi Ordine Ing. Roma N. 17703A Ordine Geologi Lazio N. 668	

PROGETTO STRADALE
 Viabilità VS13 (a-b) - Viabilità secondaria
 Album Sezioni Trasversali

CODICE PROGETTO			NOME FILE	REVISIONE	SCALA
PROGETTO	LIV.PROG.	ANNO	T03_PS13_TRA_SZ01_A		
A N 2 6 6	D	2 3	CODICE ELAB. T03PS13TRASZ01	A	1:200
D					
C					
B					
A	Prima Emissione	Nov 2023	BELLOTTI	ALESSANDRONI	LA CAMERA
REV.	DESCRIZIONE	DATA	REDATTO	VERIFICATO	APPROVATO

SCAVI E BONIFICHE	
SCOTICO	8,646 m
BONIFICA	0,863 m ²
RILEVATI	
RIEMPIMENTO ARGINELLO	0,234 m ²
RILEVATO	3,493 m ²
TERRENO VEGETALE	4,945 m
SOVRASTRUTTURA STRADALE	
STRATO DI USURA	4,920 m
STRATO DI BINDER	0,249 m ²
STRATO DI BASE	0,449 m ²
STRATO DI FONDAZIONE	0,872 m ²
MANUFATTI	
CORDOLO BITUMINOSO	0,058 m ²

SEZIONE N.: 6
 QT. PROGETTO: 258,300
 DIST.PROG.: 45,811
 DIST.PREC.: 9,301
 DIST.SUCC.: 4,189
 NOME ASSE: VS13a



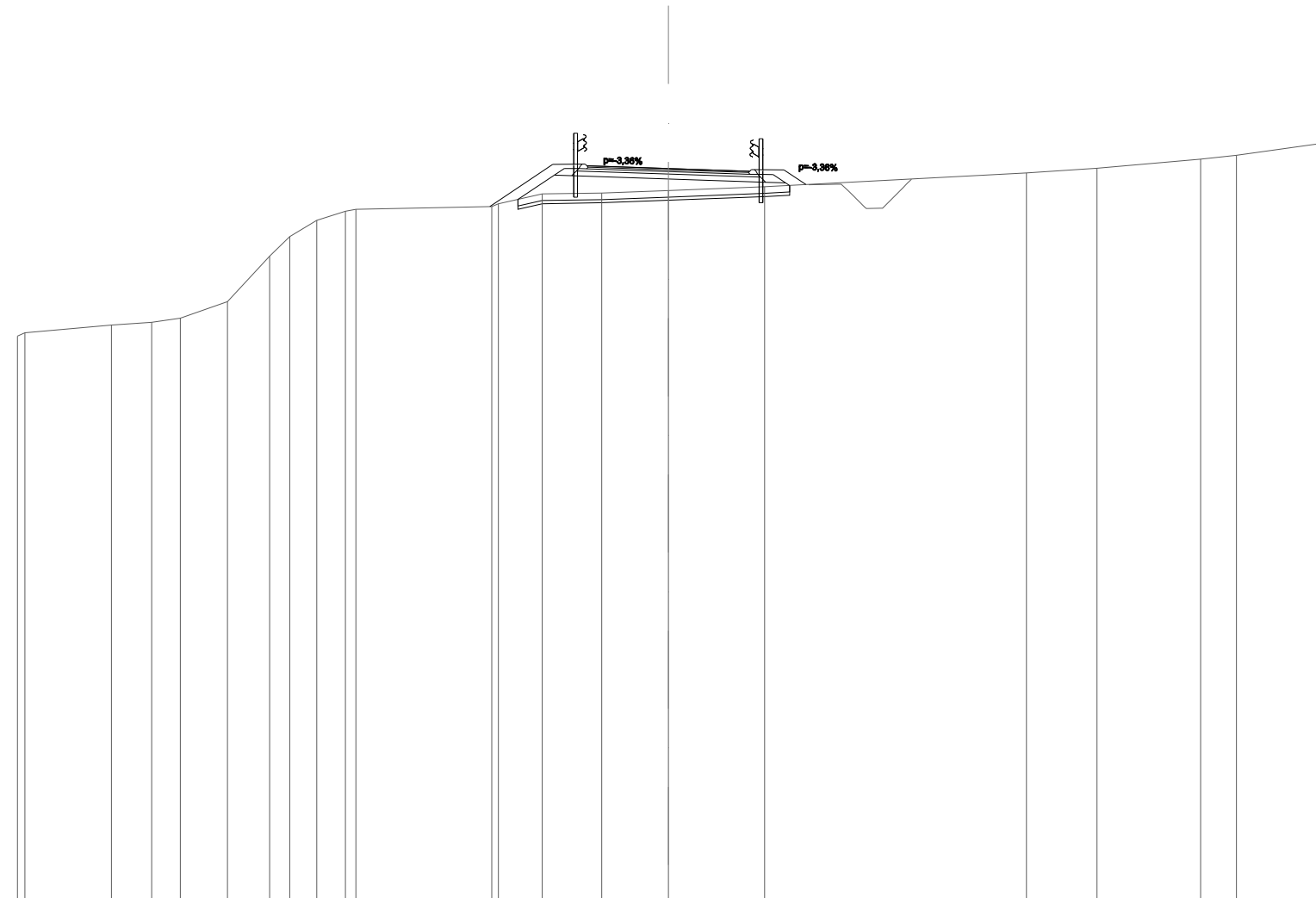
SCALA 1:200

QT.RIF. 235,000

QUOTE TERRENO	252,02	252,50	252,57	252,69	253,04	253,18	253,43	253,50	254,00	254,14	254,50	255,00	256,50	257,50	257,60	257,30	257,33	257,32	257,36	257,50	257,49	257,55	257,59	257,67	257,80	258,02	258,54
DIST.PARZIALI TERRENO	0,57	2,51	1,65					1,22	0,80	1,01	0,81	3,50	0,84	0,66	3,08	4,90	3,62	3,21	3,26	5,01							
QUOTE PROGETTO														257,35	258,42	258,43	258,38	258,30	258,22	258,26	258,26	257,58					
DIST. PARZIALI														1,61	0,90	2,50	2,50	0,90	1,01								

SCAVI E BONIFICHE	
SCOTICO	8,369 m
BONIFICA	0,835 m ²
RILEVATI	
RIEMPIMENTO ARGINELLO	0,234 m ²
RILEVATO	2,777 m ²
TERRENO VEGETALE	4,942 m
SOVRASTRUTTURA STRADALE	
STRATO DI USURA	4,920 m
STRATO DI BINDER	0,249 m ²
STRATO DI BASE	0,449 m ²
STRATO DI FONDAZIONE	0,872 m ²
MANUFATTI	
CORDOLO BITUMINOSO	0,058 m ²

SEZIONE N.: 7
 QT. PROGETTO: 257,595
 DIST.PROG.: 50,000
 DIST.PREC.: 4,189
 DIST.SUCC.: 5,112
 NOME ASSE: VS13a



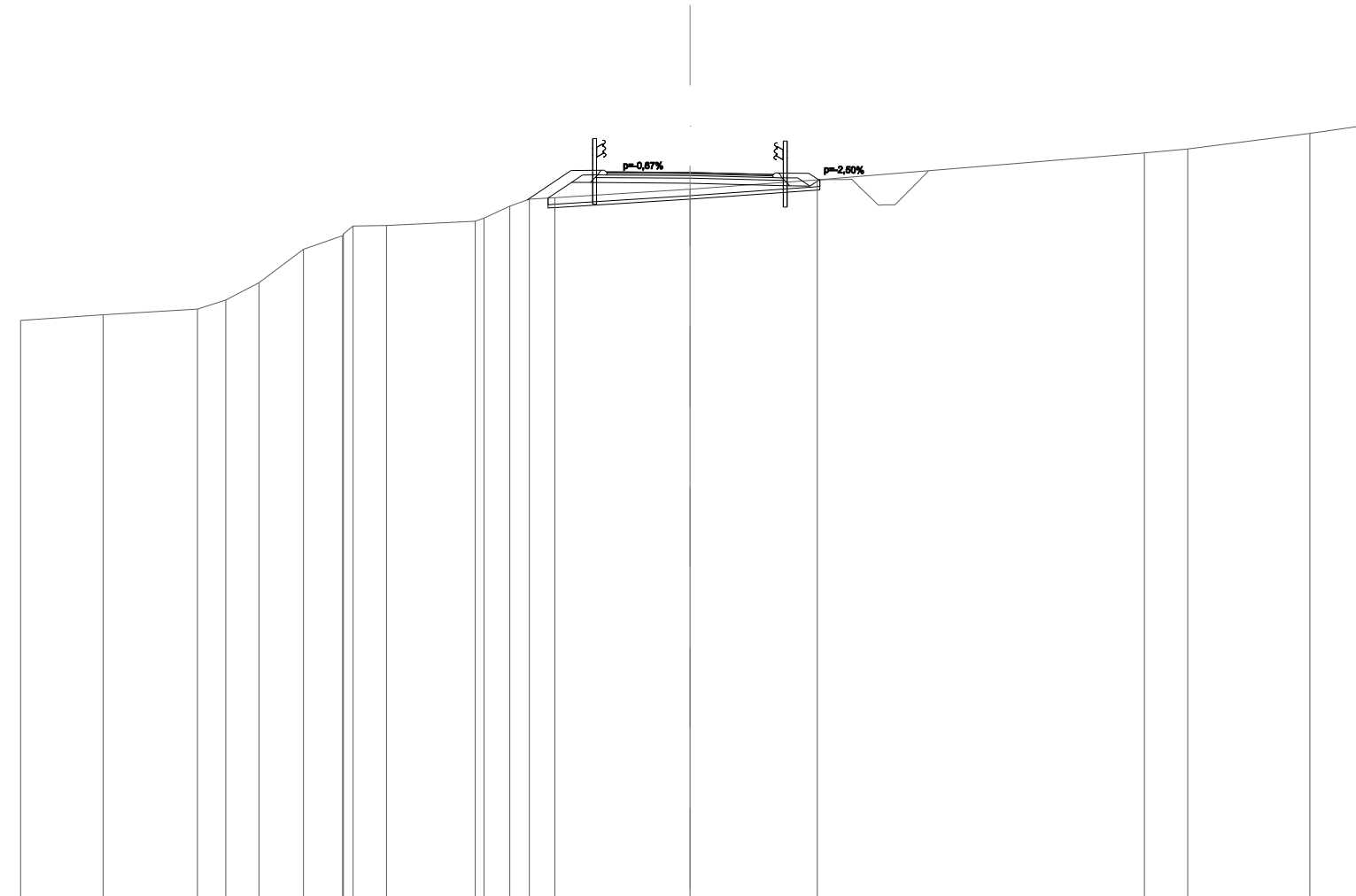
SCALA 1:200

QT.RIF. 235,000

QUOTE TERRENO		252,45	252,55		252,78	252,87	253,00	253,50	254,90	255,50	256,00	256,29	256,34		256,43	256,51	256,81	256,84	256,92		257,03		257,46	257,61	257,89	258,00	258,35
DIST.PARZIALI TERRENO		2,66	1,24	0,88	1,46	1,29	0,62	0,82	0,88	4,17	1,35	1,83	2,05	2,96	8,04	2,17	3,18	1,10	2,54								
QUOTE PROGETTO															256,43	257,72	257,73	257,68	257,59		257,51	257,56	257,55	257,10			
DIST. PARZIALI															1,94	0,90	2,50	2,50		0,90	0,88						

SCAVI E BONIFICHE	
STERRO	0,177 m ²
SCOTICO	8,137 m
BONIFICA	0,812 m ²
RILEVATI	
RIEMPIMENTO ARGINELLO	0,240 m ²
RILEVATO	1,369 m ²
TERRENO VEGETALE	3,736 m
SOVRASTRUTTURA STRADALE	
STRATO DI USURA	4,920 m
STRATO DI BINDER	0,249 m ²
STRATO DI BASE	0,449 m ²
STRATO DI FONDAZIONE	0,872 m ²
MANUFATTI	
CORDOLO BITUMINOSO	0,059 m ²

SEZIONE N.: 8
 QT. PROGETTO: 256,799
 DIST.PROG.: 55,112
 DIST.SUCC.: 5,112
 DIST.SUCC.: 10,066
 NOME ASSE: VS13a



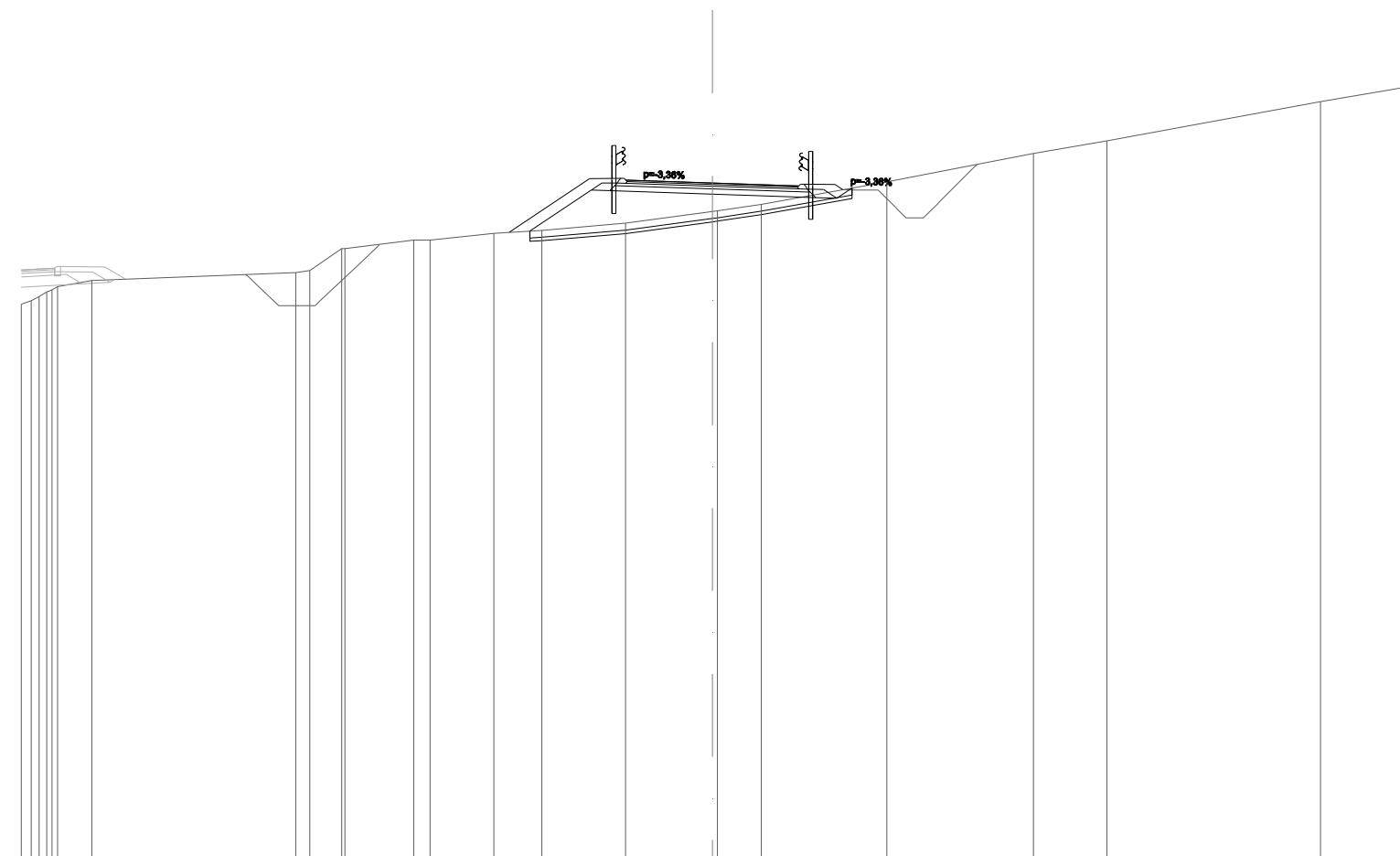
SCALA 1:200

QT.RIF. 235,000

QUOTE TERRENO	252,38	252,55	252,72	252,99	253,50	254,50	254,91	254,96	255,20	255,22	255,34	255,44	255,79	256,00	256,05	256,30	256,58	257,38	257,50	257,96	258,18	
DIST.PARZIALI TERRENO	2,47	2,82	0,84	1,00	1,33	1,16	1,01	2,64	0,77	0,59	0,76	4,04	3,81	9,77	1,29	3,65	1,48					
QUOTE PROGETTO											255,98	256,86	256,86	256,82	256,80	256,74	256,79	256,78	256,58			
DIST. PARZIALI											1,32	0,90	2,50	2,50	0,90							

SCAVI E BONIFICHE	
STERRO	0,155 m ²
SCOTICO	9,412 m
BONIFICA	0,932 m ²
RILEVATI	
RIEMPIMENTO ARGINELLO	0,234 m ²
RILEVATO	4,396 m ²
TERRENO VEGETALE	4,868 m
SOVRASTRUTTURA STRADALE	
STRATO DI USURA	4,920 m
STRATO DI BINDER	0,249 m ²
STRATO DI BASE	0,449 m ²
STRATO DI FONDAZIONE	0,872 m ²
MANUFATTI	
CORDOLO BITUMINOSO	0,058 m ²

SEZIONE N.: 10
 QT. PROGETTO: 254,648
 DIST.PROG.: 75,739
 DIST.PREC.: 10,561
 DIST.SUCC.: 10,561
 NOME ASSE: VS13a



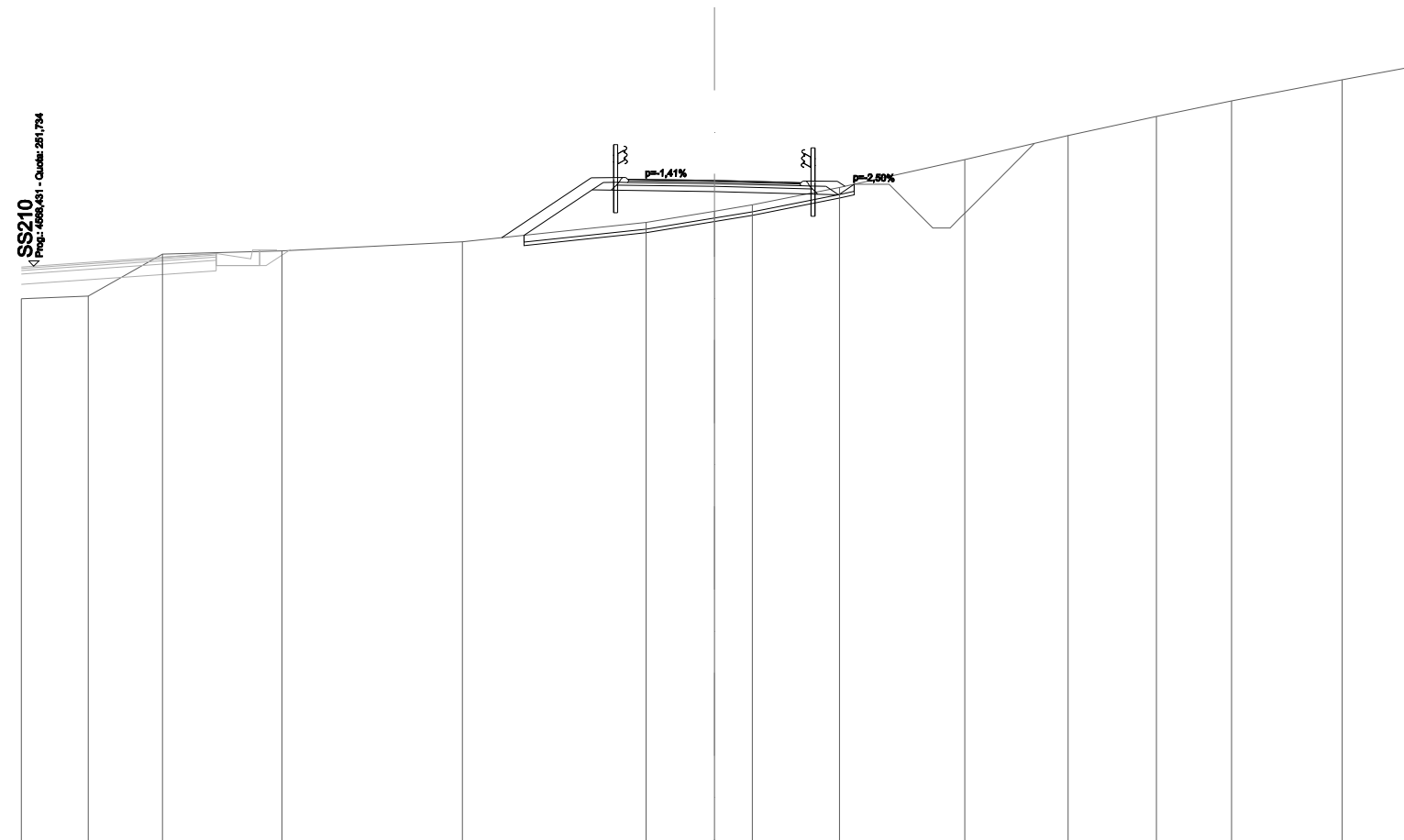
SCALA 1:200

QT.RIF. 235,000

QUOTE TERRENO	251,14	251,24	251,36	251,50	251,55	251,65	251,83	252,06	252,11	252,75	252,75	253,00	253,00	253,19	253,28	253,48	253,82	253,84	254,03	254,68	255,50	255,87	257,00	257,41
DIST.PARZIALI TERRENO	0,99	5,90	0,92	1,99	1,84	1,39	2,42	2,51	1,27	3,63	4,24	2,12	6,19	2,40										
QUOTE PROGETTO														253,22	254,77	254,78	254,73	254,65	254,56	254,61	254,60	254,45		
DIST. PARZIALI														2,33	0,90	2,50	2,50	0,90						

SCAVI E BONIFICHE	
STERRO	0,133 m ²
SCOTICO	9,649 m
BONIFICA	0,953 m ²
RILEVATI	
RIEMPIMENTO ARGINELLO	0,237 m ²
RILEVATO	4,898 m ²
TERRENO VEGETALE	5,173 m
SOVRASTRUTTURA STRADALE	
STRATO DI USURA	4,920 m
STRATO DI BINDER	0,249 m ²
STRATO DI BASE	0,449 m ²
STRATO DI FONDAZIONE	0,872 m ²
MANUFATTI	
CORDOLO BITUMINOSO	0,059 m ²

SEZIONE N.: 11
 QT. PROGETTO: 254,206
 DIST.PROG.: 86,300
 DIST.PREC.: 10,561
 DIST.SUCC.: 13,700
 NOME ASSE: VS13a



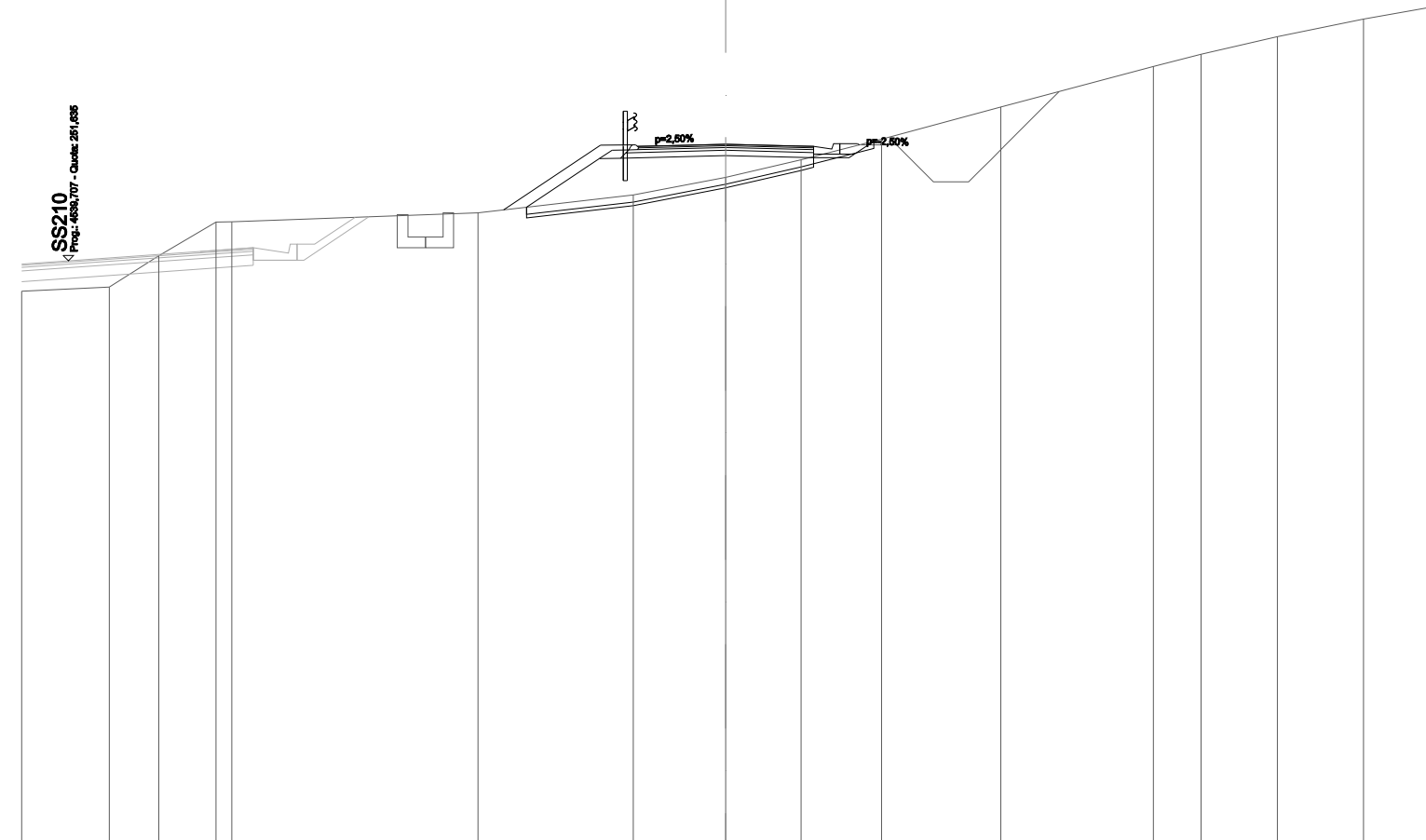
SCALA 1:200

QT.RIF. 235,000

QUOTE TERRENO	250,80	250,87	252,08	252,18	252,44	253,00	253,32	253,50	254,00	254,81	255,50	256,06	256,50	257,11	257,46
DIST.PARZIALI TERRENO	1,93	2,15	3,44	5,20	5,30	1,97	1,10	2,51	3,62	2,98	2,55	2,17	3,19	1,89	
QUOTE PROGETTO					252,56	254,28	254,29	254,24	254,21	254,14	254,19	254,18	254,18	254,04	
DIST. PARZIALI					2,58	0,90	2,50	2,50	0,90						

SCAVI E BONIFICHE	
STERRO	0,262 m ²
SCOTICO	10,053 m
BONIFICA	0,815 m ²
RILEVATI	
RIEMPIMENTO ARGINELLO	0,126 m ²
RILEVATO	5,188 m ²
TERRENO VEGETALE	4,779 m
SOVRASTRUTTURA STRADALE	
STRATO DI USURA	4,960 m
STRATO DI BINDER	0,249 m ²
STRATO DI BASE	0,426 m ²
STRATO DI FONDAZIONE	0,812 m ²
MANUFATTI	
CANALETTA	0,161 m ²
STRATO DI FONDAZIONE CANALETTA	0,109 m ²
CORDOLO BITUMINOSO	0,030 m ²

SEZIONE N.: 13
 QT. PROGETTO: 254,943
 DIST.PROG.: 115,000
 DIST.PREC.: 15,000
 DIST.SUCC.: 10,000
 NOME ASSE: VS13a



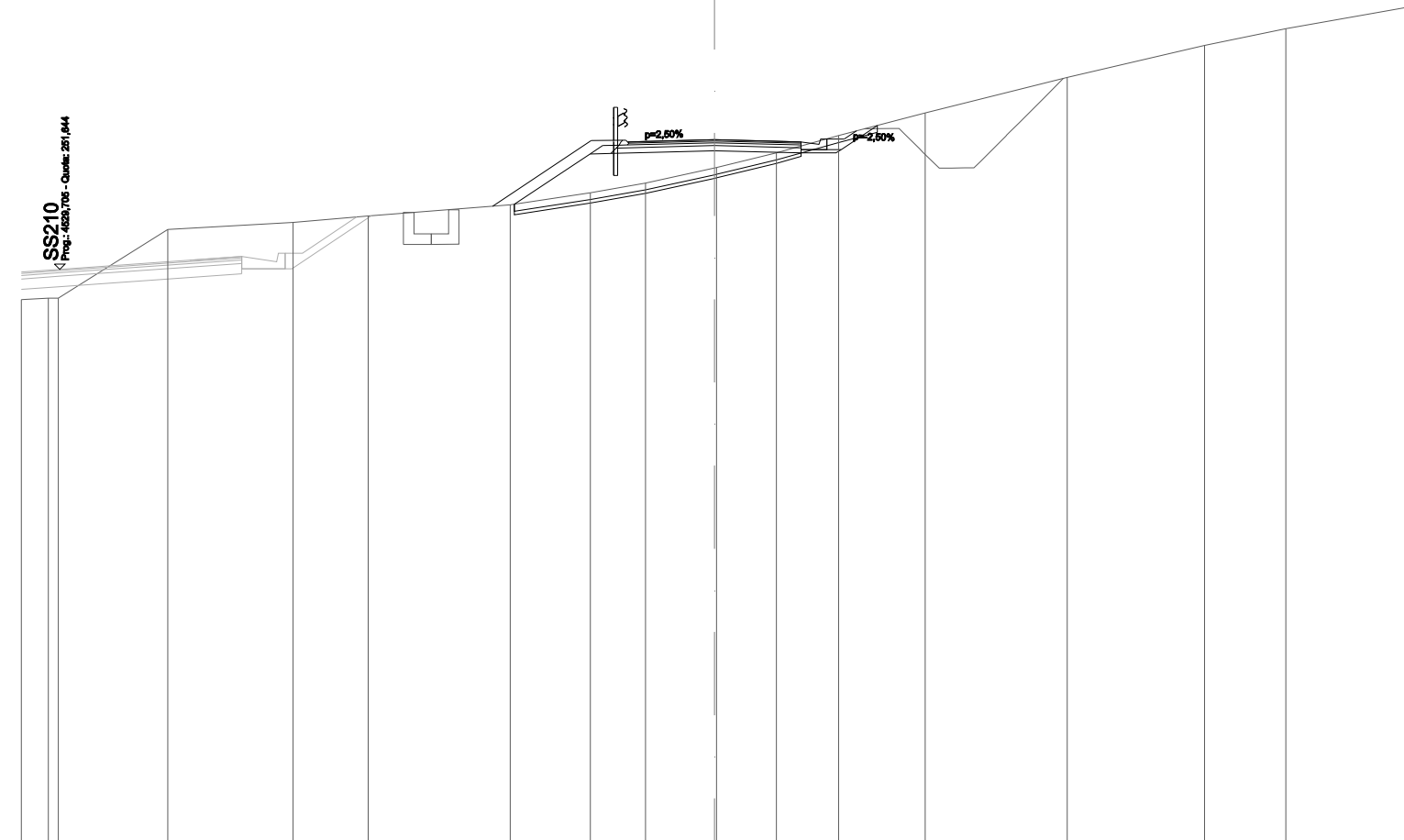
SCALA 1:200

QT.RIF. 235,000

QUOTE TERRENO	250,76	250,89	251,78	252,73	252,74	253,00	253,50	254,01	254,50	255,08	256,00	257,15	257,50	258,00	258,50	258,83
DIST.PARZIALI TERRENO	2,49	1,41	1,62	6,99		4,41	2,62	2,15	2,29	3,39	4,34	1,35	2,17	2,45	1,88	
QUOTE PROGETTO						253,08	254,92	254,93	254,88	254,94	254,84	254,88	254,96	254,96	254,92	
DIST. PARZIALI						2,76	0,90	2,50	2,50	0,75						

SCAVI E BONIFICHE	
STERRO	0,694 m ²
SCOTICO	10,722 m
BONIFICA	0,827 m ²
RILEVATI	
RIEMPIMENTO ARGINELLO	0,126 m ²
RILEVATO	4,639 m ²
TERRENO VEGETALE	5,249 m
SOVRASTRUTTURA STRADALE	
STRATO DI USURA	4,960 m
STRATO DI BINDER	0,249 m ²
STRATO DI BASE	0,426 m ²
STRATO DI FONDAZIONE	0,812 m ²
MANUFATTI	
CANALETTA	0,161 m ²
STRATO DI FONDAZIONE CANALETTA	0,109 m ²
CORDOLO BITUMINOSO	0,030 m ²

SEZIONE N.: 14
 QT. PROGETTO: 255,381
 DIST.PROG.: 125,000
 DIST.PREC.: 10,000
 DIST.SUCC.: 7,987
 NOME ASSE: VS13a



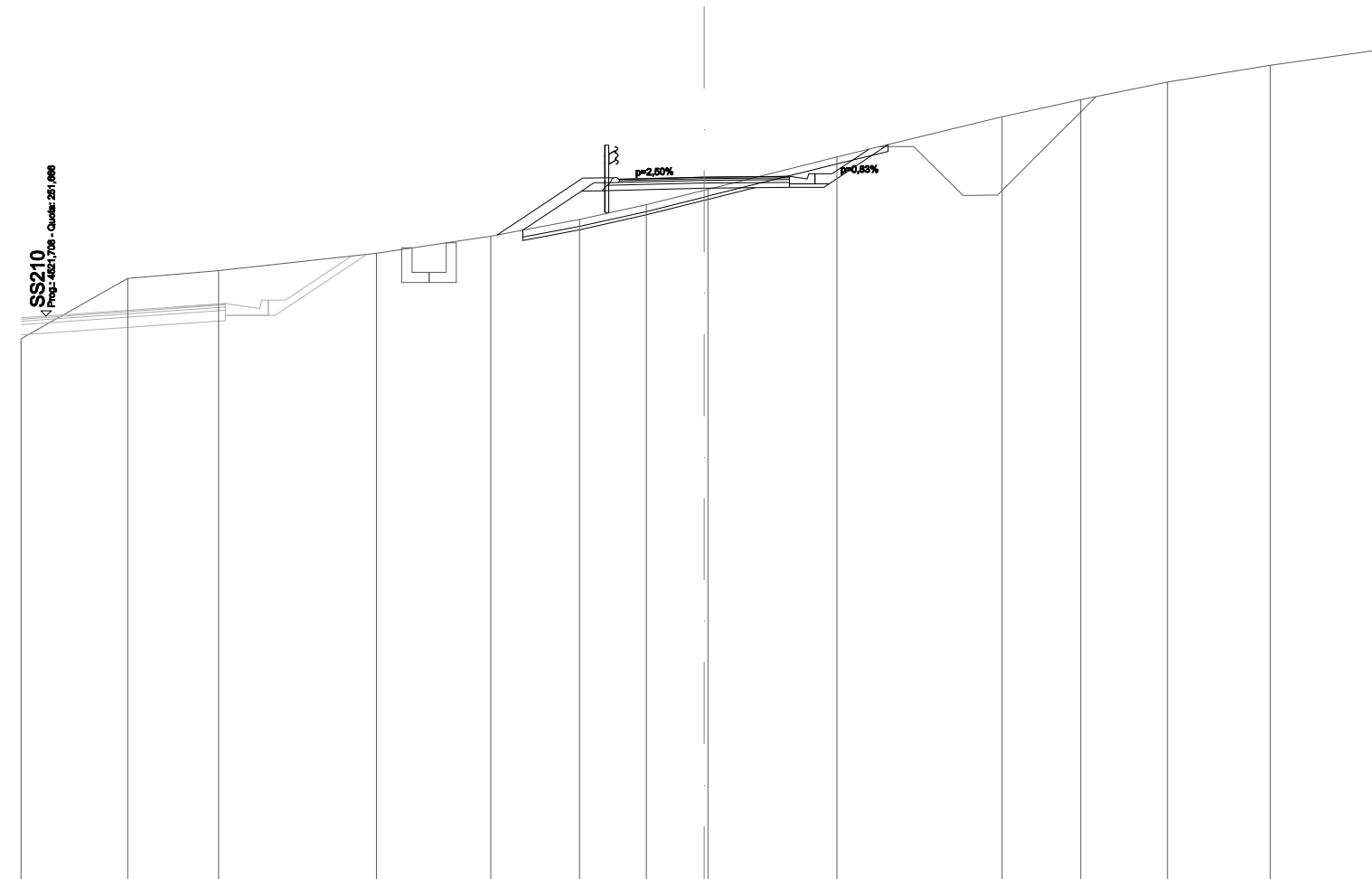
SCALA 1:200

QT.RIF. 235,000

QUOTE TERRENO	250,77	250,81	250,81	252,79	253,00	253,18	253,50	253,85	254,13	254,57	254,58	255,00	255,50	256,15	257,18	258,10	258,59	259,20
DIST.PARZIALI TERRENO	0,79	3,16	3,62	2,17	4,10	2,32	1,59	1,98	1,73	1,80	2,49	4,10	3,96	2,34	3,51			
QUOTE PROGETTO							253,46	255,36	255,37	255,32	255,38	255,28	255,32	255,40	255,40	255,64		
DIST. PARZIALI							2,85	0,90	2,50	2,50	0,75							

SCAVI E BONIFICHE	
STERRO	2,029 m ²
SCOTICO	10,988 m
BONIFICA	0,680 m ²
RILEVATI	
RIEMPIMENTO ARGINELLO	0,126 m ²
RILEVATO	2,334 m ²
TERRENO VEGETALE	5,704 m
SOVRASTRUTTURA STRADALE	
STRATO DI USURA	4,960 m
STRATO DI BINDER	0,249 m ²
STRATO DI BASE	0,426 m ²
STRATO DI FONDAZIONE	0,812 m ²
MANUFATTI	
CANALETTA	0,161 m ²
STRATO DI FONDAZIONE CANALETTA	0,109 m ²
CORDOLO BITUMINOSO	0,030 m ²

SEZIONE N.: 15
 QT. PROGETTO: 255,732
 DIST.PROG.: 132,987
 DIST.PREC.: 7,987
 DIST.SUCC.: 17,013
 NOME ASSE: VS13a




SCALA 1:200

QT.RIF. 235,000

QUOTE TERRENO	251,00	252,77	253,00	253,50	254,00	254,49	254,93	255,35 255,38	256,32	257,50	258,00	258,52	259,00	259,49
DIST.PARZIALI TERRENO	3,13	2,66	4,62	3,35	2,60	1,96	1,69	3,78	4,83	2,30	2,55	3,00	3,43	
QUOTE PROGETTO					254,04	255,71	255,72 255,67	255,73	255,71 255,75 255,83 255,83					
DIST. PARZIALI					2,51	0,90	2,50	2,50	0,75 1,07					

SCAVI E BONIFICHE	
STERRO	1,313 m ²
SCOTICO	10,973 m
BONIFICA	0,828 m ²
RILEVATI	
RIEMPIMENTO ARGINELLO	0,126 m ²
RILEVATO	3,091 m ²
TERRENO VEGETALE	5,797 m
SOVRASTRUTTURA STRADALE	
STRATO DI USURA	4,960 m
STRATO DI BINDER	0,249 m ²
STRATO DI BASE	0,426 m ²
STRATO DI FONDAZIONE	0,812 m ²
MANUFATTI	
CANALETTA	0,161 m ²
STRATO DI FONDAZIONE CANALETTA	0,109 m ²
CORDOLO BITUMINOSO	0,030 m ²

SEZIONE N.: 16
 QT. PROGETTO: 256,478
 DIST.PROG.: 150,000
 DIST.PREC.: 17,013
 DIST.SUCC.: 15,000
 NOME ASSE: VS13a



SCALA 1:200

QT.RIF. 235,000

QUOTE TERRENO	252,83	252,82	252,91	253,00	253,50	253,83	254,50	254,96	256,01	256,61	257,00	258,00	258,50	259,00	259,56
DIST.PARZIALI TERRENO	1,34	2,52	1,14	3,71	1,72	3,32	2,04	4,21	2,47	1,72	4,99	2,67	3,45	4,71	
QUOTE PROGETTO							254,43	256,46	256,46	256,42	256,48	256,50	256,54	256,62	257,04
DIST. PARZIALI							3,03	0,90	2,50	2,50	0,75	0,68			

SCAVI E BONIFICHE	
STERRO	2,228 m ²
SCOTICO	10,836 m
BONIFICA	0,639 m ²
RILEVATI	
RIEMPIMENTO ARGINELLO	0,126 m ²
RILEVATO	1,734 m ²
TERRENO VEGETALE	5,835 m
SOVRASTRUTTURA STRADALE	
STRATO DI USURA	4,960 m
STRATO DI BINDER	0,249 m ²
STRATO DI BASE	0,426 m ²
STRATO DI FONDAZIONE	0,812 m ²
MANUFATTI	
CANALETTA	0,161 m ²
STRATO DI FONDAZIONE CANALETTA	0,109 m ²
CORDOLO BITUMINOSO	0,030 m ²

SEZIONE N.: 17
 QT. PROGETTO: 257,101
 DIST.PROG.: 165,000
 DIST.PREC.: 15,000
 DIST.SUCC.: 10,299
 NOME ASSE: VS13a




SCALA 1:200

QT.RIF. 235,000

QUOTE TERRENO	252,52	253,00	253,50	254,00	254,48	255,40	256,50	256,90	257,23	257,50	258,00	258,50	259,60	
DIST.PARZIALI TERRENO	4,03	2,79	2,41	1,86	3,26	3,98	1,66	1,52	1,33	2,78	3,70	10,67		
QUOTE PROGETTO						255,19	257,08	257,09	257,04	257,10	257,12	257,16	257,24	257,82
DIST. PARZIALI						2,83	0,90	2,50	2,50	0,75	0,86			

SCAVI E BONIFICHE	
STERRO	3,273 m ²
SCOTICO	10,202 m
BONIFICA	0,462 m ²
RILEVATI	
RIEMPIMENTO ARGINELLO	0,126 m ²
RILEVATO	0,724 m ²
TERRENO VEGETALE	5,171 m
SOVRASTRUTTURA STRADALE	
STRATO DI USURA	4,960 m
STRATO DI BINDER	0,249 m ²
STRATO DI BASE	0,426 m ²
STRATO DI FONDAZIONE	0,812 m ²
MANUFATTI	
CANALETTA	0,161 m ²
STRATO DI FONDAZIONE CANALETTA	0,109 m ²
CORDOLO BITUMINOSO	0,030 m ²

SEZIONE N.: 18
 QT. PROGETTO: 257,218
 DIST.PROG.: 175,299
 DIST.PREC.: 10,299
 DIST.SUCC.: 14,701
 NOME ASSE: VS13a



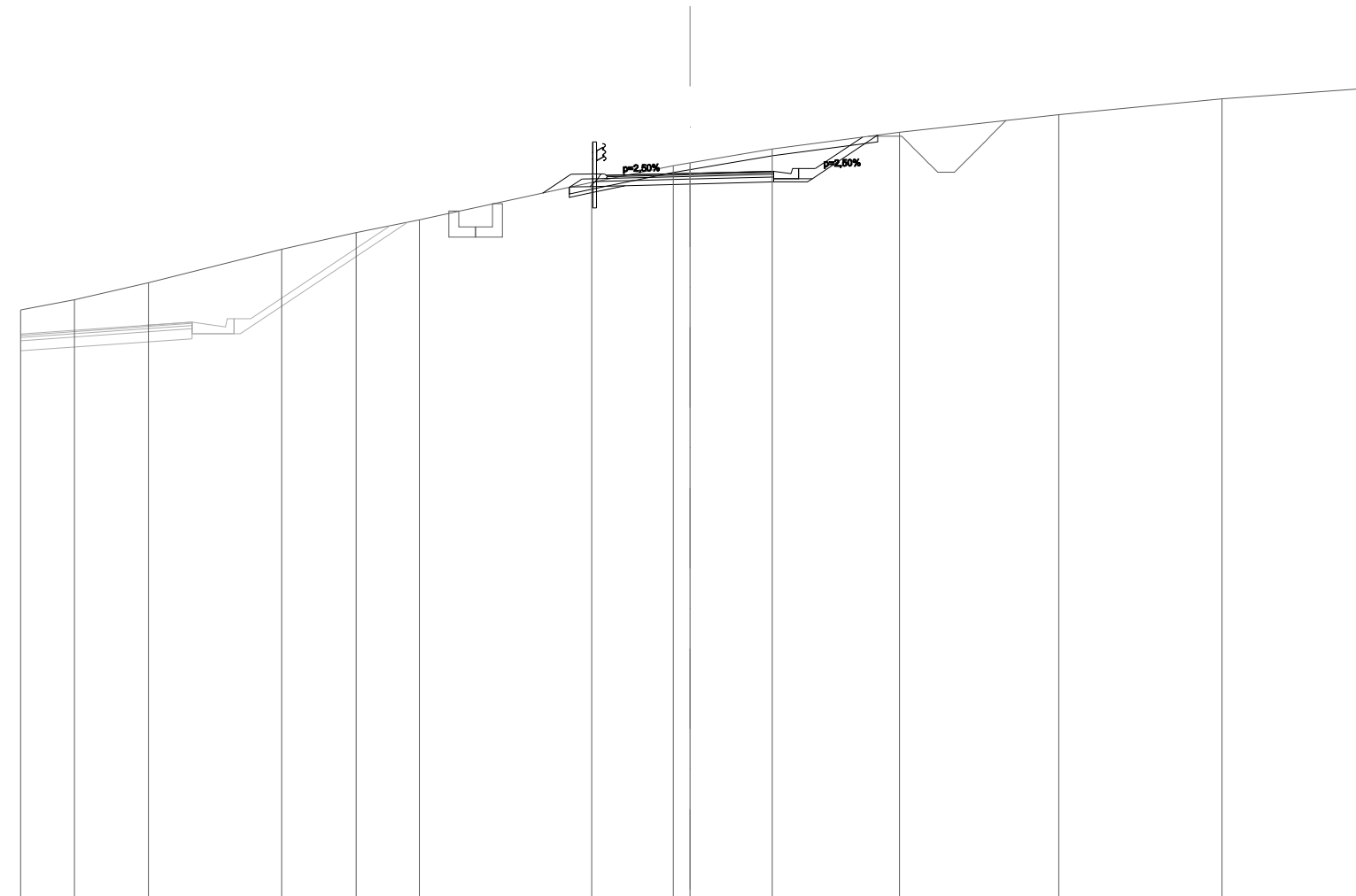
SCALA 1:200

QT.RIF. 235,000

QUOTE TERRENO		252,47	252,50	253,00	253,76	254,50	255,00	256,00	257,00	257,21	257,50	258,00	258,50	259,00	259,70
DIST.PARZIALI TERRENO			2,65	3,40	3,23	1,91	3,59	4,00	0,98	1,36	2,85	3,73	4,70	7,37	
QUOTE PROGETTO								255,83	257,20	257,16	257,22	257,24	257,28	257,36	258,09
DIST. PARZIALI								2,05	0,90	2,50	2,50	0,75	1,09		

SCAVI E BONIFICHE	
STERRO	5,446 m ²
SCOTICO	9,343 m
BONIFICA	0,166 m ²
RILEVATI	
RIEMPIMENTO ARGINELLO	0,126 m ²
TERRENO VEGETALE	4,117 m
SOVRASTRUTTURA STRADALE	
STRATO DI USURA	4,960 m
STRATO DI BINDER	0,249 m ²
STRATO DI BASE	0,426 m ²
STRATO DI FONDAZIONE	0,812 m ²
MANUFATTI	
CANALETTA	0,161 m ²
STRATO DI FONDAZIONE CANALETTA	0,109 m ²
CORDOLO BITUMINOSO	0,030 m ²

SEZIONE N.: 19
 QT. PROGETTO: 256,772
 DIST.PROG.: 190,000
 DIST.PREC.: 14,701
 DIST.SUCC.: 10,000
 NOME ASSE: VS13a




SCALA 1:200

QT.RIF. 235,000

QUOTE TERRENO	252,69	253,00	253,50	254,50	255,00	255,38	256,50	257,00	257,08	257,50	258,00	258,52	259,00	259,30	
DIST.PARZIALI TERRENO	1,61	2,21	3,98	2,23	1,89	5,15	2,44	2,46	3,81	4,76	4,88	4,10			
QUOTE PROGETTO							256,18	256,75	256,76	256,71	256,77	256,79	256,83	256,91	257,85
DIST. PARZIALI							0,85	0,90	2,50	2,50	0,75	1,41			

SCAVI E BONIFICHE	
STERRO	7,127 m ²
SCOTICO	9,803 m
RILEVATI	
RIEMPIMENTO ARGINELLO	0,126 m ²
TERRENO VEGETALE	3,198 m
SOVRASTRUTTURA STRADALE	
STRATO DI USURA	4,960 m
STRATO DI BINDER	0,249 m ²
STRATO DI BASE	0,426 m ²
STRATO DI FONDAZIONE	0,812 m ²
MANUFATTI	
CANALETTA	0,161 m ²
STRATO DI FONDAZIONE CANALETTA	0,109 m ²
CORDOLO BITUMINOSO	0,030 m ²

SEZIONE N.: 20
 QT. PROGETTO: 256,057
 DIST.PROG.: 200,000
 DIST.PREC.: 10,000
 DIST.SUCC.: 17,610
 NOME ASSE: VS13a



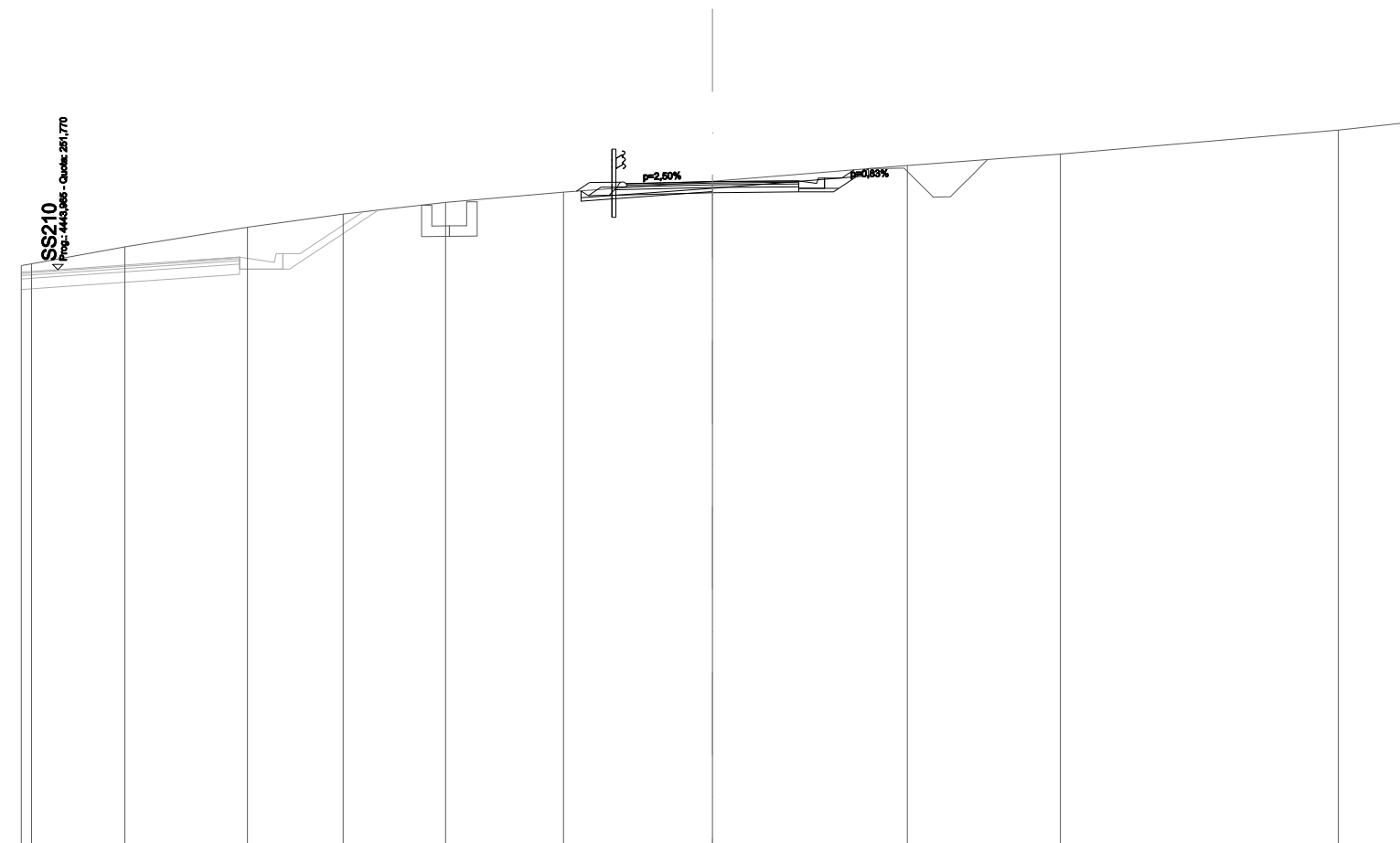
SCALA 1:200

QT.RIF. 235,000

QUOTE TERRENO	252,74	253,00	254,00	254,90	255,50	256,10	256,58	257,19	257,60	258,32	258,48				
DIST.PARZIALI TERRENO	1,23	4,46	4,28	3,20	3,53	3,30	5,26	3,89	8,42	2,43					
QUOTE PROGETTO						256,05	256,03	256,04	255,99	256,06	256,08	256,12	256,20	256,20	257,18
DIST. PARZIALI						0,90	2,50	2,50	0,75	1,47					

SCAVI E BONIFICHE	
STERRO	2,787 m ²
SCOTICO	8,340 m
BONIFICA	0,380 m ²
RILEVATI	
RIEMPIMENTO ARGINELLO	0,126 m ²
TERRENO VEGETALE	2,291 m
SOVRASTRUTTURA STRADALE	
STRATO DI USURA	4,960 m
STRATO DI BINDER	0,249 m ²
STRATO DI BASE	0,426 m ²
STRATO DI FONDAZIONE	0,812 m ²
MANUFATTI	
CANALETTA	0,161 m ²
STRATO DI FONDAZIONE CANALETTA	0,109 m ²
CORDOLO BITUMINOSO	0,030 m ²

SEZIONE N.: 21
 QT. PROGETTO: 254,317
 DIST.PROG.: 217,610
 DIST.PREC.: 17,610
 DIST.SUCC.: 7,390
 NOME ASSE: VS13a



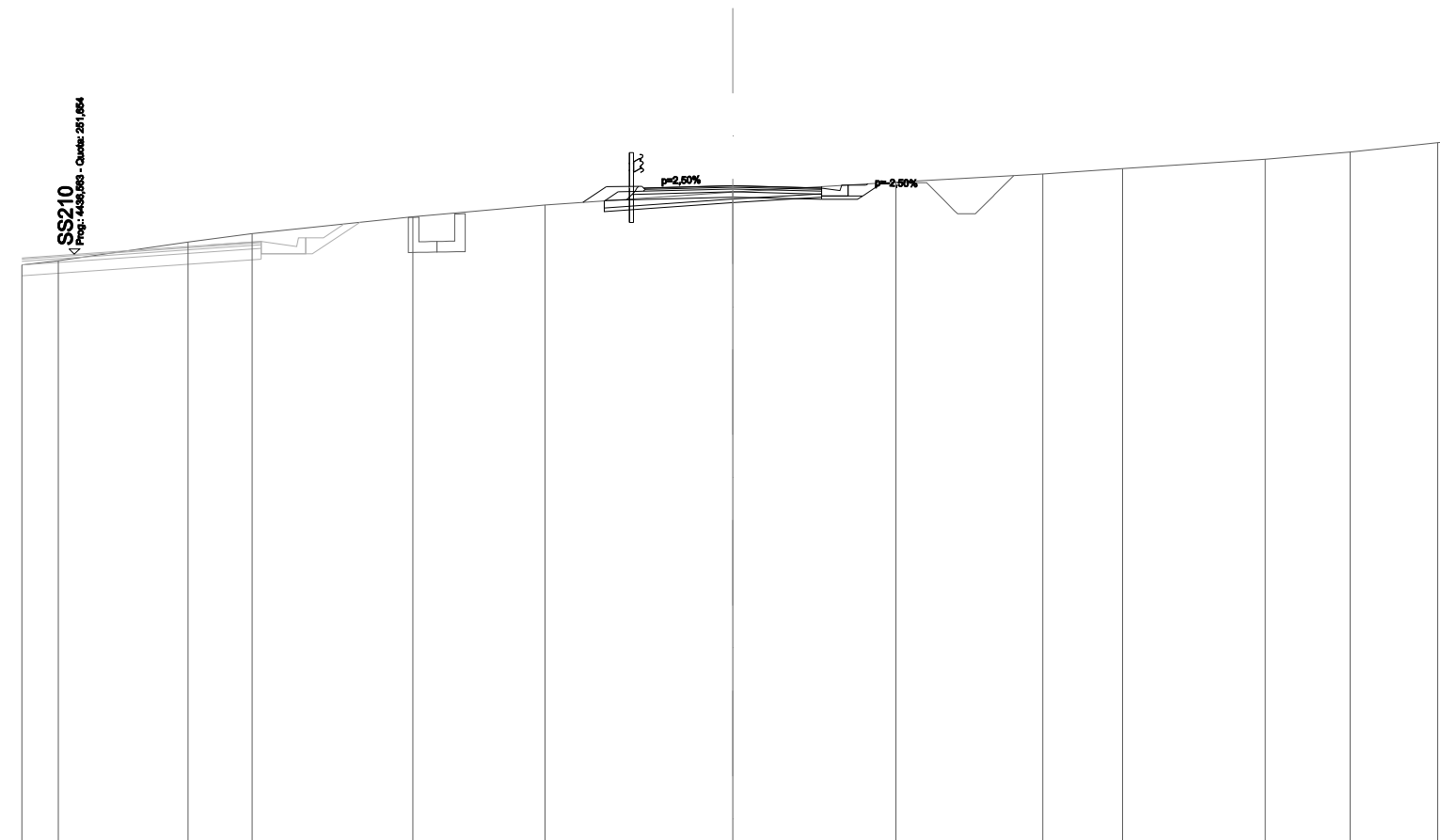
SCALA 1:200

QT.RIF. 235,000

QUOTE TERRENO	251,89	251,94	252,43	253,00	253,37	253,71	254,01	254,33	254,78	255,11	255,81	256,01				
DIST.PARZIALI TERRENO		2,70	3,55	2,77	2,97	3,41	4,31	5,64	4,43	8,05	1,88					
QUOTE PROGETTO							254,04	254,29	254,30	254,25	254,32	254,30	254,34	254,42	254,42	254,66
DIST. PARZIALI							0,90	2,50	2,50	0,75						

SCAVI E BONIFICHE	
STERRO	1,419 m ²
SCOTICO	6,124 m
BONIFICA	0,611 m ²
RILEVATI	
RIEMPIMENTO ARGINELLO	0,126 m ²
RILEVATO	0,002 m ²
TERRENO VEGETALE	2,266 m
SOVRASTRUTTURA STRADALE	
STRATO DI USURA	4,960 m
STRATO DI BINDER	0,249 m ²
STRATO DI BASE	0,426 m ²
STRATO DI FONDAZIONE	0,812 m ²
MANUFATTI	
CANALETTA	0,161 m ²
STRATO DI FONDAZIONE CANALETTA	0,109 m ²
CORDOLO BITUMINOSO	0,030 m ²

SEZIONE N.: 22
 QT. PROGETTO: 253,578
 DIST.PROG.: 225,000
 DIST.PREC.: 7,390
 DIST.SUCC.: 11,214
 NOME ASSE: VS13a



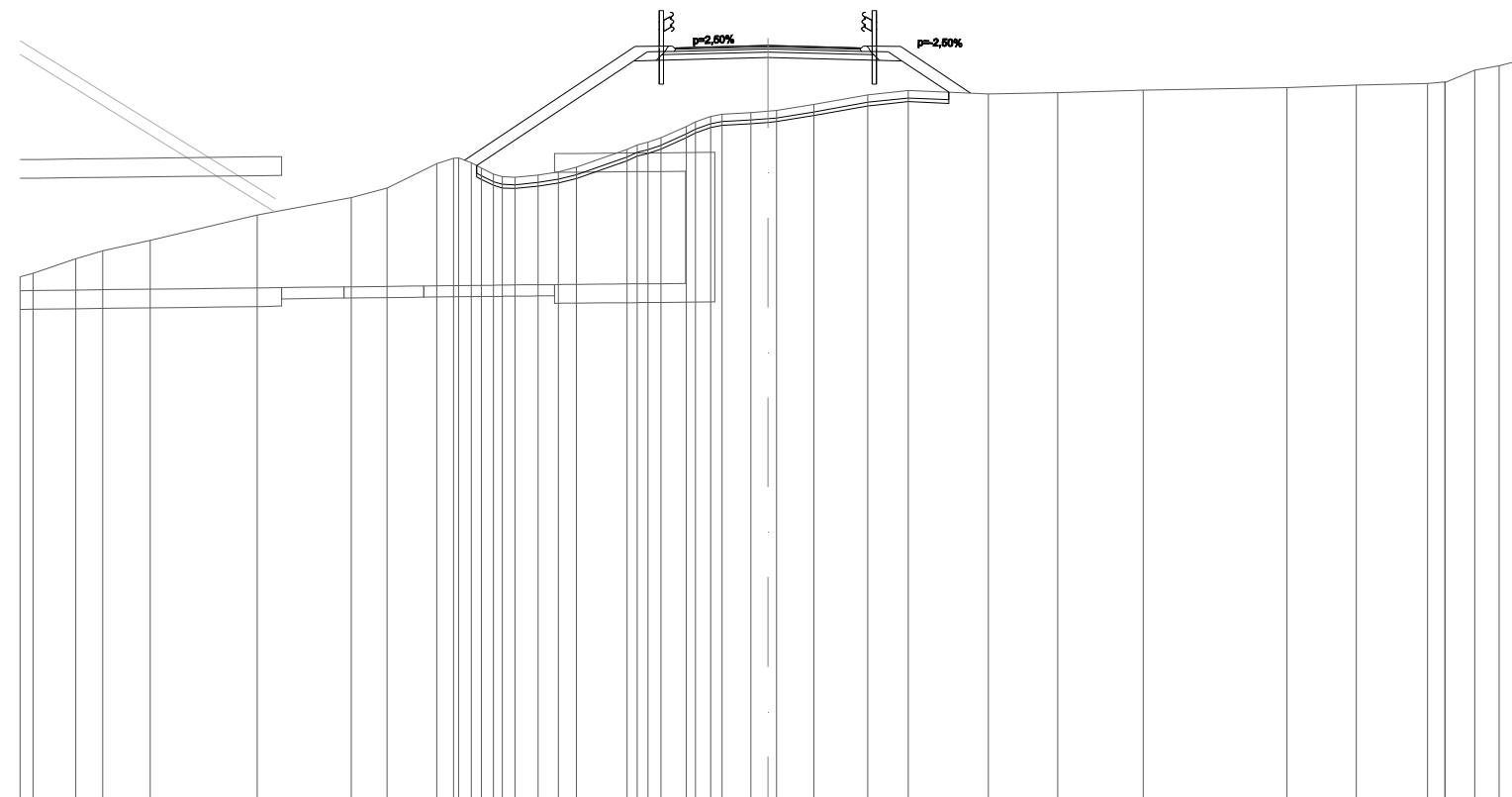
SCALA 1:200

QT.RIF. 235,000

QUOTE TERRENO	251,35	251,48	252,00	252,23	252,71	253,04	253,41	253,68	253,91	254,06	254,33	254,53	254,79	254,81
DIST.PARZIALI TERRENO	1,03	3,65	1,81	4,52	3,72	5,28	4,59	4,14	2,24	4,01	2,39	2,46		
QUOTE PROGETTO						253,11	253,56	253,56	253,52	253,58	253,48	253,52	253,60	253,63
DIST. PARZIALI						0,66	0,90	2,50	2,50	0,75				

SCAVI E BONIFICHE	
SCOTICO	13,021 m
BONIFICA	1,262 m ²
RILEVATI	
RIEMPIMENTO ARGINELLO	0,252 m ²
RILEVATO	16,762 m ²
TERRENO VEGETALE	9,525 m
SOVRASTRUTTURA STRADALE	
STRATO DI USURA	4,920 m
STRATO DI BINDER	0,249 m ²
STRATO DI BASE	0,450 m ²
STRATO DI FONDAZIONE	0,873 m ²
MANUFATTI	
CORDOLO BITUMINOSO	0,060 m ²

SEZIONE N.: 26
 QT. PROGETTO: 250,151
 DIST.PROG.: 275,000
 DIST.PREC.: 14,160
 DIST.SUCC.: 15,000
 NOME ASSE: VS13a



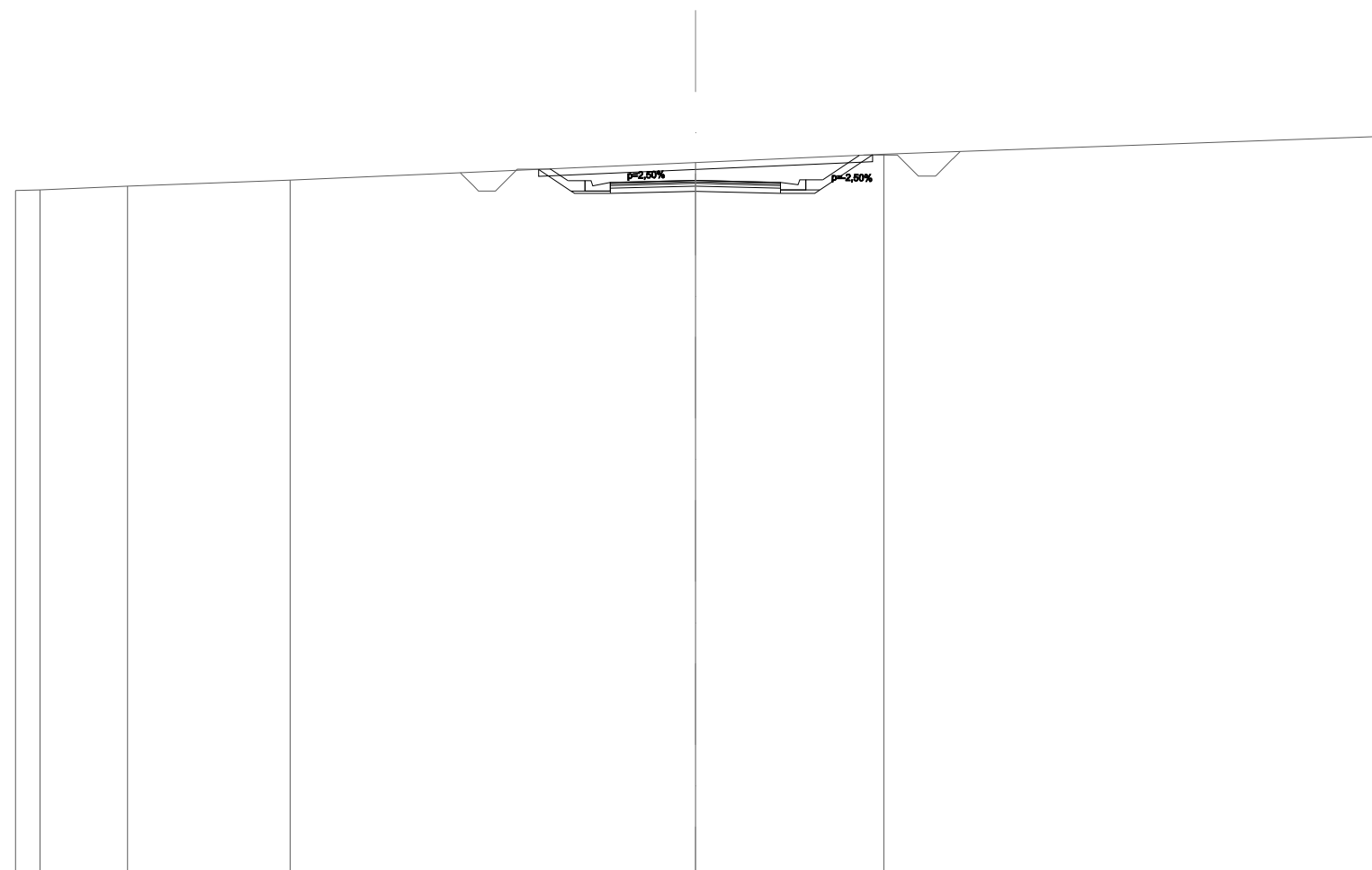
SCALA 1:200

QT.RIF. 230,000

QUOTE TERRENO	243,97 244,07	244,46 244,67	244,95	245,63	246,09	246,34	247,00 247,14 247,15	247,02 246,88 246,72 246,65 246,63 246,70 246,78 246,90 247,37 247,57	247,69	247,99 248,12 248,26 248,32 248,36 248,40 248,42 248,58 248,84 248,95	248,86	248,89	248,96	249,03	249,10	249,14 249,18 249,16 249,49 249,61 249,73						
DIST.PARZIALI TERRENO	1,15 0,72	1,27	2,86	2,51	0,96	1,33	0,62	1,35	0,68	0,77	1,00	1,44	1,09	2,14	1,85	2,29	3,84	1,86	1,91	0,80 0,65		
QUOTE PROGETTO								247,09			250,13 250,14 250,09			250,15			250,09 250,14 250,13			248,88		
DIST. PARZIALI								4,56	0,90	2,50	2,50	0,90	1,87									

SCAVI E BONIFICHE	
STERRO	7,511 m ²
SCOTICO	9,828 m
RILEVATI	
TERRENO VEGETALE	2,916 m
SOVRASTRUTTURA STRADALE	
STRATO DI USURA	5,000 m
STRATO DI BINDER	0,250 m ²
STRATO DI BASE	0,402 m ²
STRATO DI FONDAZIONE	0,750 m ²
MANUFATTI	
CANALETTA	0,331 m ²
STRATO DI FONDAZIONE CANALETTA	0,186 m ²

SEZIONE N.: 28
 QT. PROGETTO: 250,750
 DIST.PROG.: 300,000
 DIST.PREC.: 10,000
 DIST.SUCC.: 2,682
 NOME ASSE: VS13a



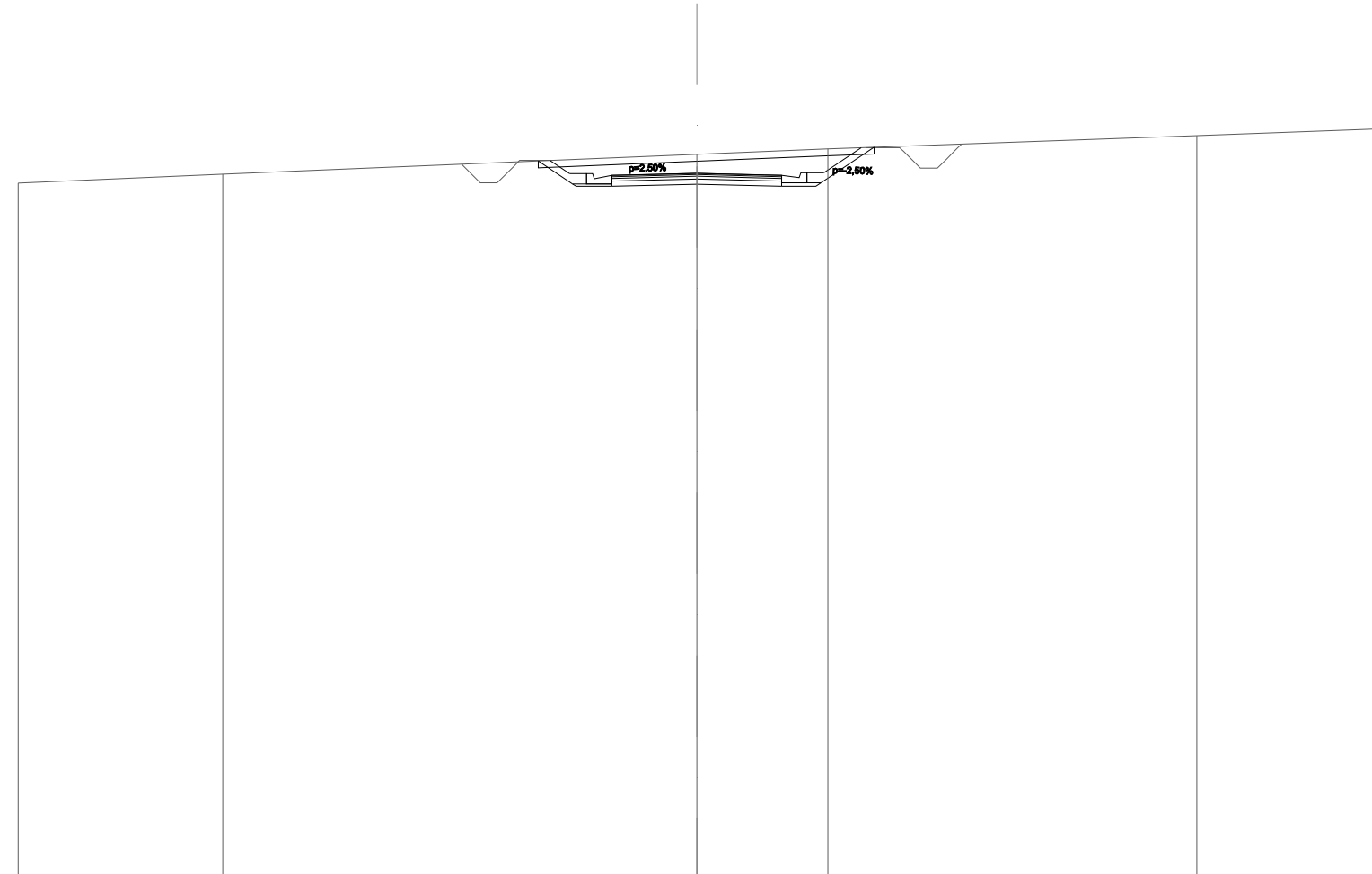
SCALA 1:200

QT.RIF. 230,000

QUOTE TERRENO		250,45	250,47	250,58	250,76		251,27	251,51		252,04
DIST.PARZIALI TERRENO		0,72	2,58	4,79	11,92		5,54	14,46		
QUOTE PROGETTO		251,08	250,74	250,74	250,65	250,69	250,75	250,65	250,69	250,77
DIST. PARZIALI			0,75	2,50	2,50	0,75	1,07			

SCAVI E BONIFICHE	
STERRO	7,845 m ²
SCOTICO	9,909 m
RILEVATI	
TERRENO VEGETALE	3,021 m
SOVRASTRUTTURA STRADALE	
STRATO DI USURA	5,000 m
STRATO DI BINDER	0,250 m ²
STRATO DI BASE	0,402 m ²
STRATO DI FONDAZIONE	0,750 m ²
MANUFATTI	
CANALETTA	0,331 m ²
STRATO DI FONDAZIONE CANALETTA	0,186 m ²

SEZIONE N.: 29
 QT. PROGETTO: 250,818
 DIST.PROG.: 302,682
 DIST.PREC.: 2,682
 DIST.SUCC.: 10,715
 NOME ASSE: VS13a



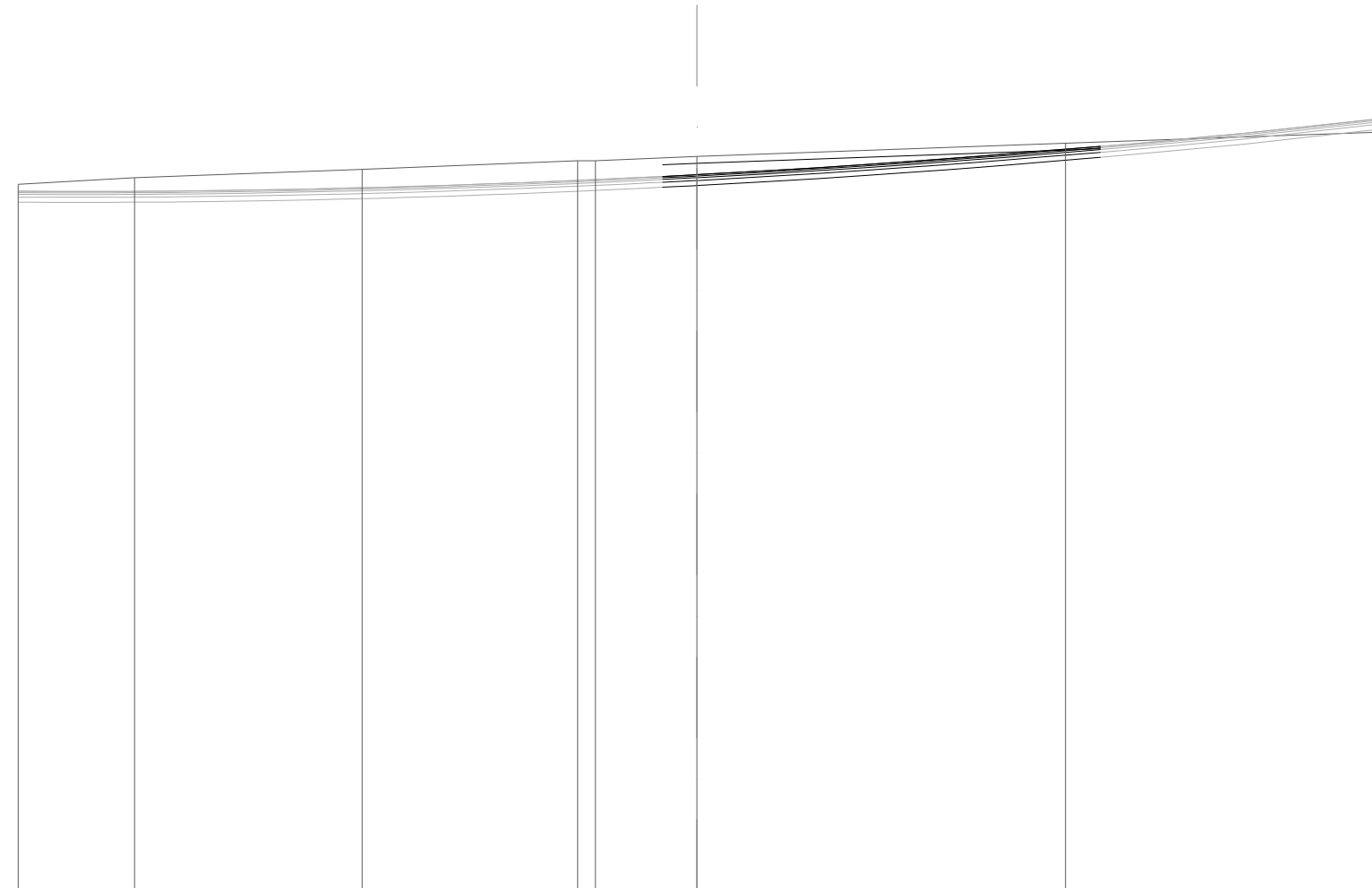
SCALA 1:200

QT.RIF. 230,000

QUOTE TERRENO		250,53	250,79		251,38	251,53		251,93	252,12
DIST.PARZIALI TERRENO			6,03	13,97		3,87	10,88		5,26
QUOTE PROGETTO					250,82	250,72			
DIST. PARZIALI					0,58	0,75	2,50	2,50	0,75
					251,19	250,81	250,72	250,84	251,57
					250,81	250,76	250,84	250,84	251,57
					0,75	1,10			

SCAVI E BONIFICHE	
STERRO	9,064 m ²
SCOTICO	12,919 m
SOVRASTRUTTURA STRADALE	
STRATO DI USURA	12,911 m
STRATO DI BINDER	0,646 m ²
STRATO DI BASE	1,045 m ²
STRATO DI FONDAZIONE	1,937 m ²

SEZIONE N.: 30
 QT. PROGETTO: 251,092
 DIST.PROG.: 313,396
 DIST.PREC.: 10,715
 DIST.SUCC.: 2,010
 NOME ASSE: VS13a

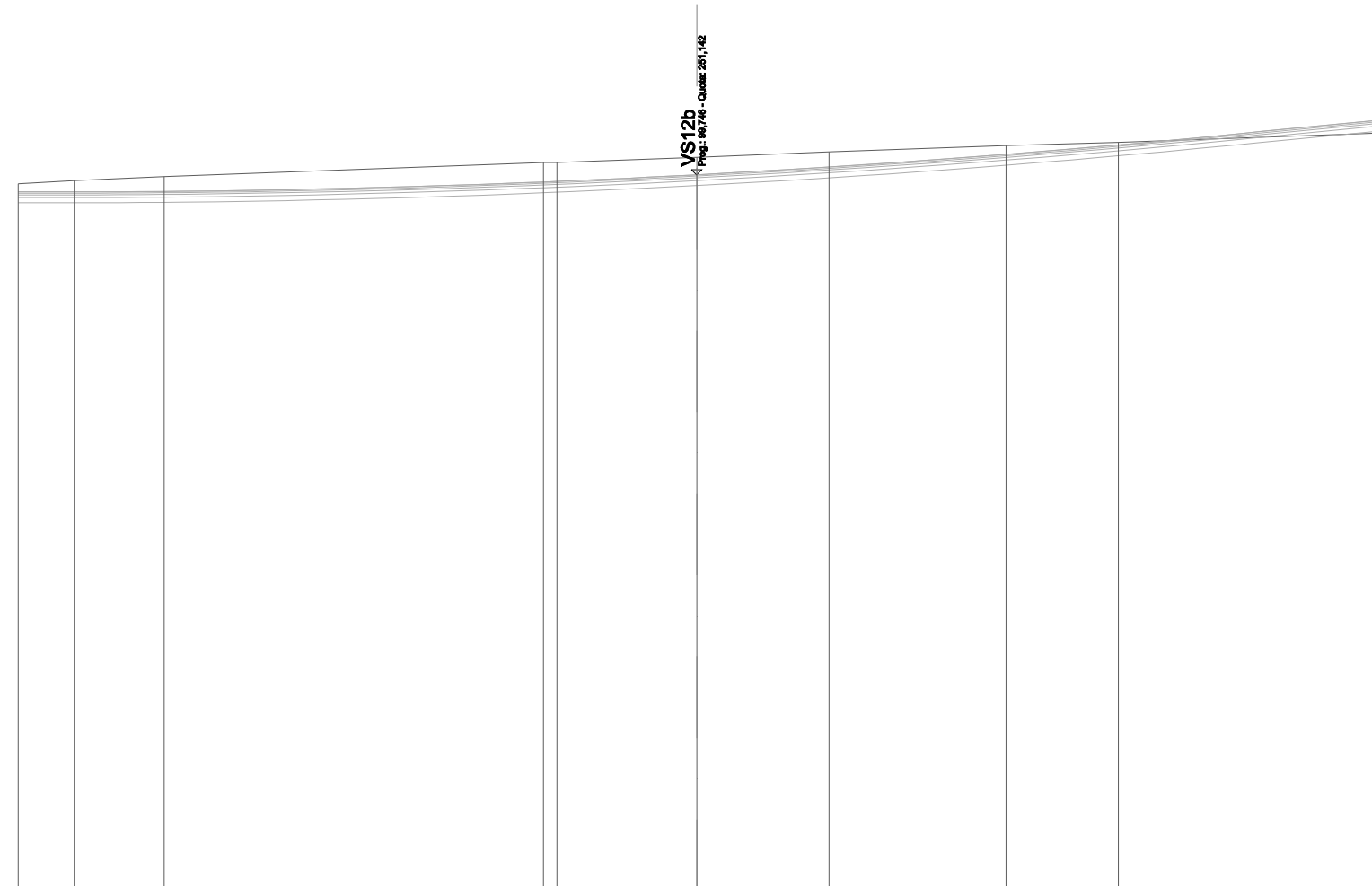


SCALA 1:200

QT.RIF. 230,000

QUOTE TERRENO	250,80	251,00	251,24	251,50	251,50	251,63	252,02	252,34									
DIST.PARZIALI TERRENO	3,43	6,71	6,35	2,98	10,87	9,13											
QUOTE PROGETTO				251,04	251,09	251,09	251,09	251,09	251,20	251,30	251,39	251,48	251,56	251,63	251,71	251,78	251,92
DIST. PARZIALI				0,95	2,00	1,59	1,37	1,21	1,10	1,01	0,95	0,90	1,73				

SEZIONE N.: 31
 QT. PROGETTO: 251,143
 DIST.PROG.: 315,406
 DIST.PREC.: 2,010
 NOME ASSE: VS13a



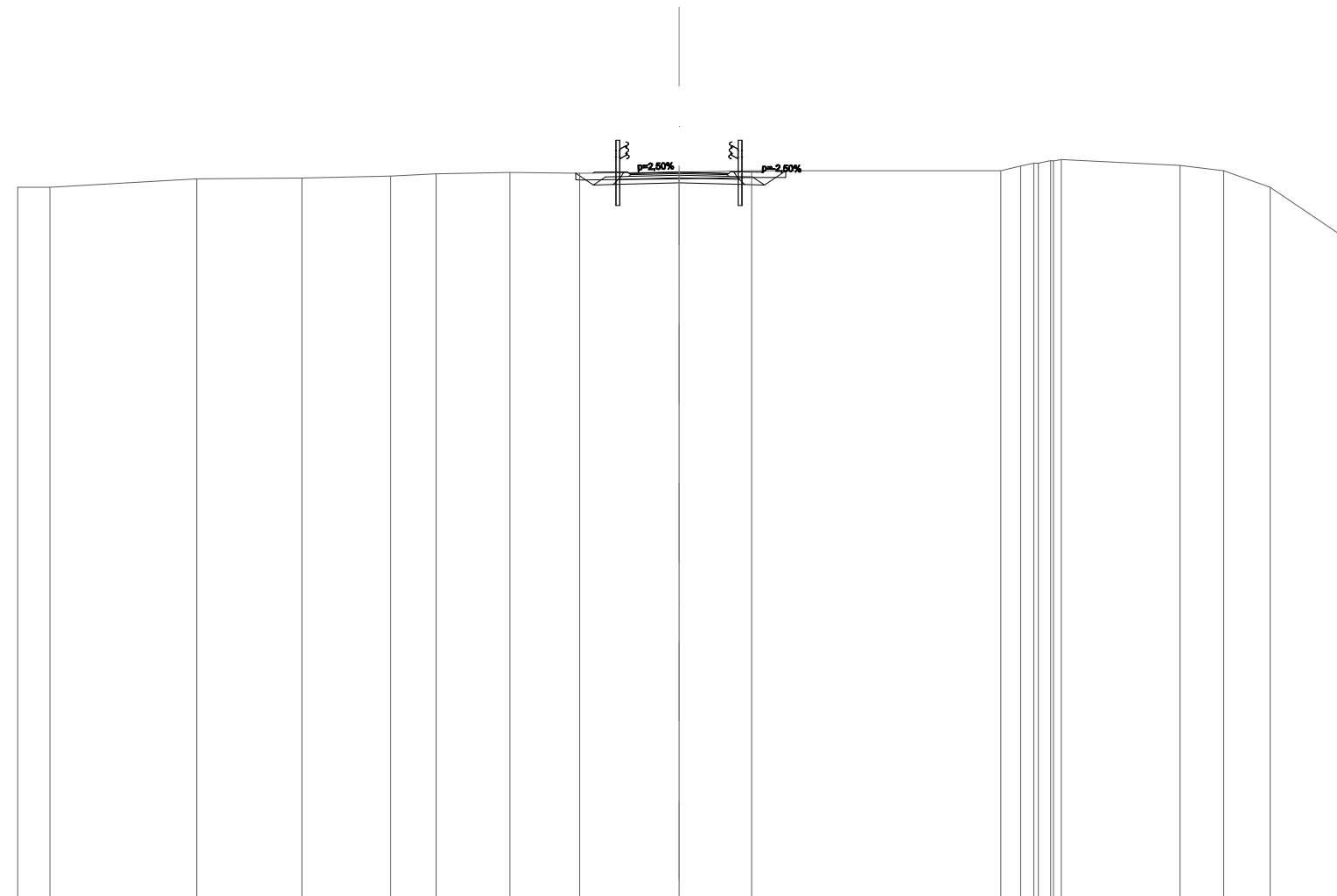
SCALA 1:200

QT.RIF. 230,000

QUOTE TERRENO	250,87	250,97	251,08		251,50	251,50	251,65	251,81	252,00	252,10		252,36
DIST.PARZIALI TERRENO	1,66	2,65		11,17		4,12	3,90	5,21	3,31	7,58		
QUOTE PROGETTO												
DIST. PARZIALI												

SCAVI E BONIFICHE	
STERRO	2,085 m ²
SCOTICO	6,351 m
RILEVATI	
RIEMPIMENTO ARGINELLO	0,252 m ²
TERRENO VEGETALE	1,927 m
SOVRASTRUTTURA STRADALE	
STRATO DI USURA	2,920 m
STRATO DI BINDER	0,149 m ²
STRATO DI BASE	0,289 m ²
STRATO DI FONDAZIONE	0,573 m ²
MANUFATTI	
CORDOLO BITUMINOSO	0,060 m ²

SEZIONE N.: 1
 QT. PROGETTO: 256,958
 DIST.PROG.: 0,000
 DIST.SUCC.: 10,000
 NOME ASSE: VS13b




SCALA 1:200

QT.RIF. 235,000

QUOTE TERRENO	256,50	256,50	256,76	256,78	256,84	256,91	256,95	256,93	256,96	257,00	257,00	257,15	257,23	257,30	257,34	257,16	257,00	256,50	255,07
DIST.PARZIALI TERRENO	0,98	4,44	3,19	2,68	1,37	2,24	2,11	3,01	2,19	7,54	0,60	3,59	1,33	1,41	2,12				
QUOTE PROGETTO								256,93	256,96	256,97	256,92	256,96	256,92	256,97	256,96	257,00			
DIST. PARZIALI								0,90	1,50	1,50	0,90								

SCAVI E BONIFICHE	
STERRO	1,629 m ²
SOVRASTRUTTURA STRADALE	
STRATO DI USURA	7,566 m
STRATO DI BINDER	0,385 m ²
STRATO DI BASE	0,715 m ²
STRATO DI FONDAZIONE	1,328 m ²
MANUFATTI	
CORDOLO BITUMINOSO	0,153 m ²

SEZIONE N.: 5
 QT. PROGETTO: 261,850
 DIST.PROG.: 46,313
 DIST.PREC.: 9,185
 DIST.SUCC.: 2,015
 NOME ASSE: VS13b

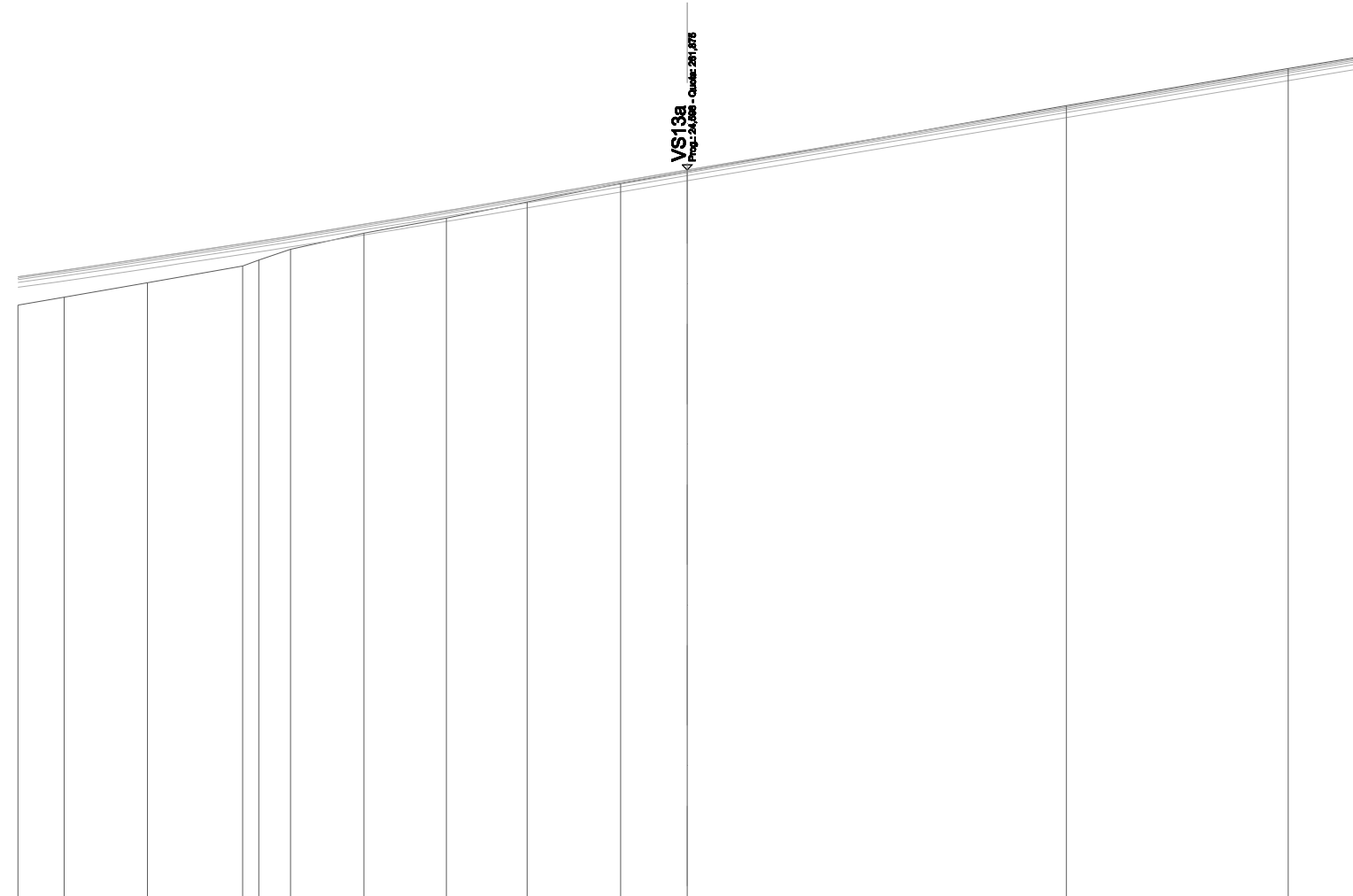


SCALA 1:200

QT.RIF. 240,000

QUOTE TERRENO		257,86	258,05	258,50	258,84	259,38	260,17		261,76		263,82		264,98	265,25				
DIST.PARZIALI TERRENO		0,87	2,25	1,92	2,40	3,47		9,10		11,80		6,58	1,62					
QUOTE PROGETTO								260,59	260,77	260,91	261,06	261,23	261,42	261,64	261,76	261,85	261,85	261,87
DIST. PARZIALI								1,10	0,81	0,88	0,99	1,14	1,35	0,75	0,59			

SEZIONE N.: 6
 QT. PROGETTO: 261,875
 DIST.PROG.: 48,329
 DIST.PREC.: 2,015
 NOME ASSE: VS13b



SCALA 1:200

QT.RIF. 240,000

QUOTE TERRENO	257,84	258,08	258,50	259,00	259,18	259,50	259,99	260,43	260,92	261,47	261,83	263,79	264,91	265,23
DIST.PARZIALI TERRENO	1,38	2,50	2,84	0,95	2,19	2,47	2,41	2,80	1,98	11,34	6,63	2,04		
QUOTE PROGETTO														
DIST. PARZIALI														