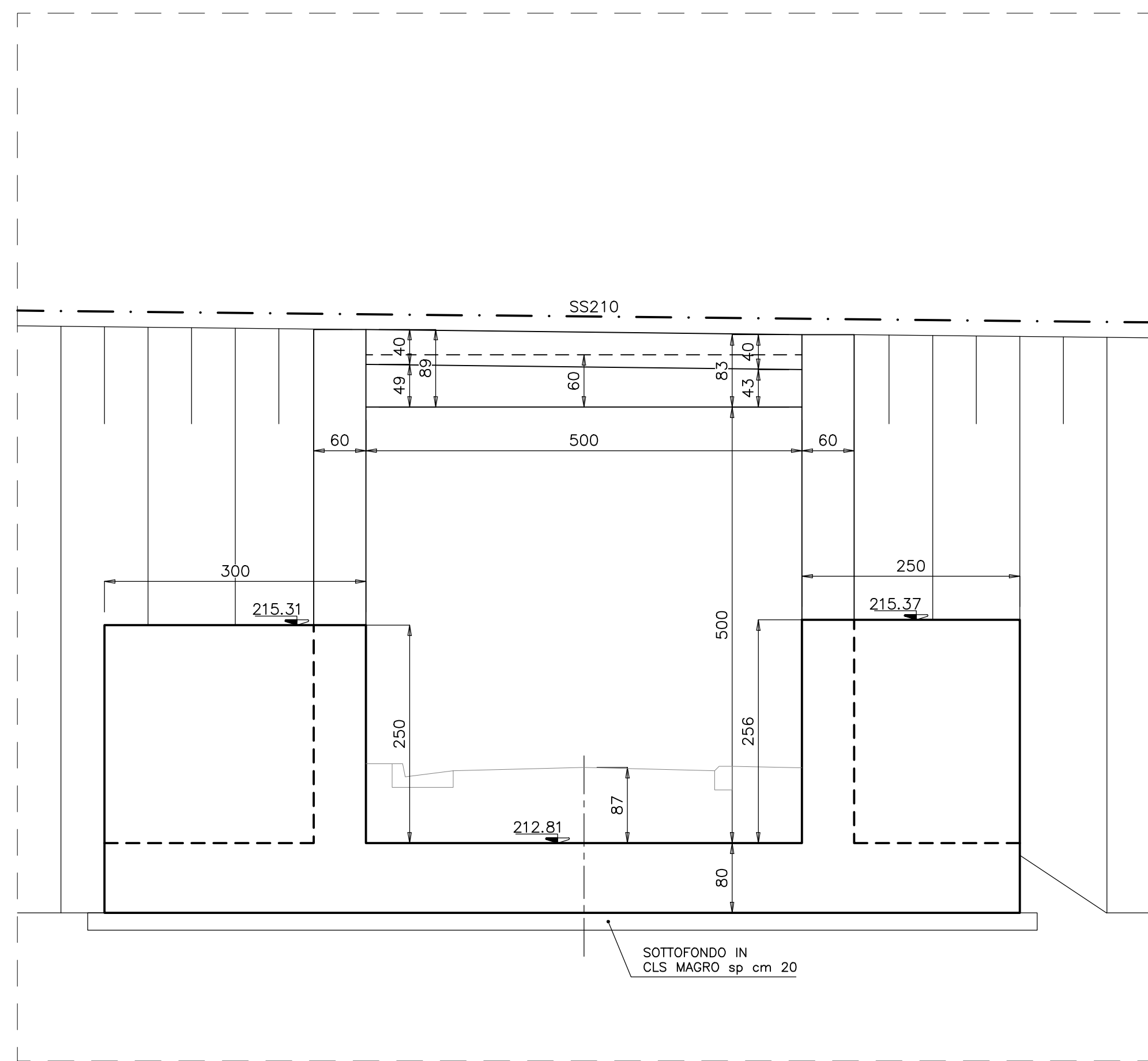
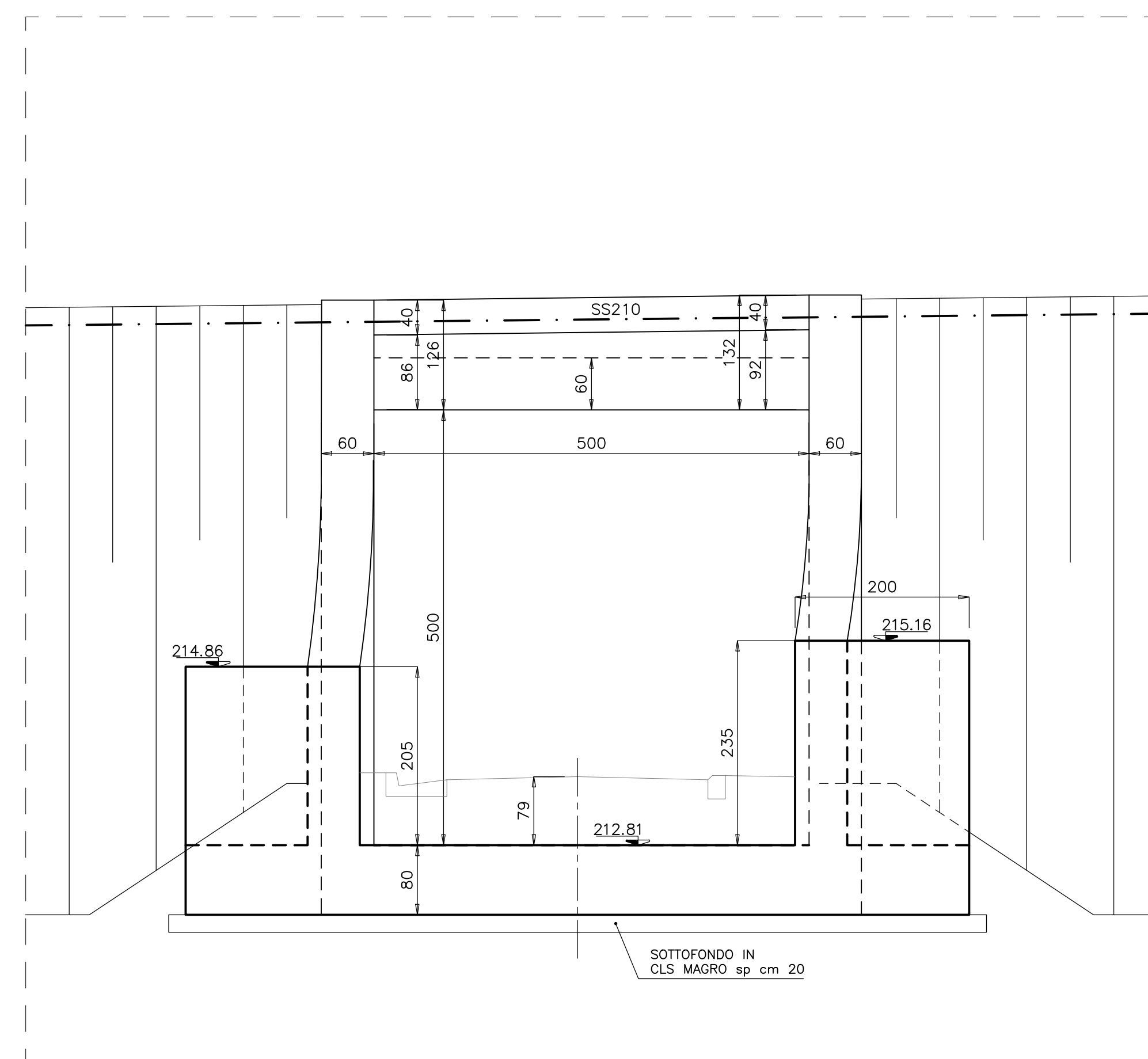


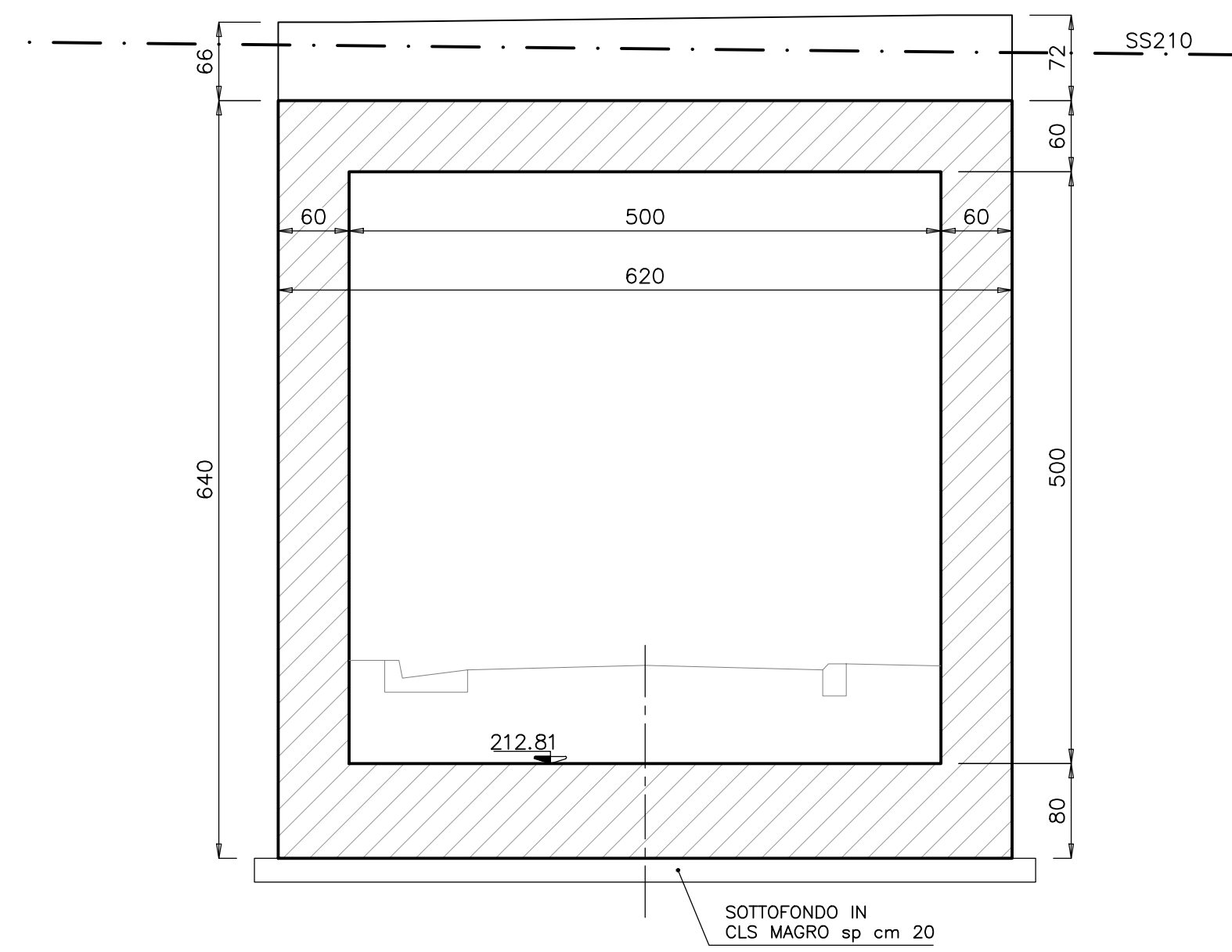
SEZIONE TRASVERSALE A-A  
SCALA 1:50



SEZIONE TRASVERSALE C-C  
SCALA 1:50



SEZIONE TRASVERSALE B-B  
SCALA 1:50



**GRUPPO FS ITALIANI**

**SOGGETTO ATTUATORE** - Art.7 D.L. 11 novembre 2016, n. 205 (già art.15 ter del D.L. 17 ottobre 2016, n.189, convertito dalla L. 15 dicembre 2016, n.229)  
ex OCDPC 408/2016 - art.4  
OCDPC 475/2017 - art.3

**PNC - PNRR: Piano Nazionale Complementare al Piano Nazionale di Ripresa e Resilienza nei territori colpiti dal sisma 2009-2016, Sub-misura A4, "Investimenti sulla rete stradale statale"**

**Lavori di adeguamento e/o miglioramento tecnico funzionale della sezione stradale in t.s. e potenziamento delle intersezioni - 1° Stralcio lungo la S.S. n. 210 "Fermana Faleriense" - Amandola - Servigliano"**

#### PROGETTO DEFINITIVO

<p><b>PROGETTISTA E RESPONSABILE DELL'INTEGRAZIONE DELLE PRESTAZIONI SPECIALISTICHE</b> Ing. Eugenio Moroni Ordine Roma n° 10020</p> <p><b>IL GEOLOGO</b> Dott.ssa Geol. Maria Bruno Ordine dei Geologi del Lazio al n° 688</p> <p><b>COORDINATORE PER LA SICUREZZA IN FASE DI PROGETTAZIONE</b> Ing. Francesco M. La Camera Ordine Roma n° 7290</p>	<p><b>IMPRESA CONCORRENTE A.T.I.</b> Mandatrice: <b>MONACO</b> s.p.a. Costruzioni generali</p> <p><b>7 IRCOP</b></p> <p><b>RTP DI PROGETTAZIONE:</b> Mandatrice: <b>STE</b> s.r.l. Strutture and Transport Engineering</p> <p><b>E.D.I.N. s.r.l.</b> Società di Ingegneria Dott. Geol. M. BRUNO Ordine Geologi Lazio N. 688</p>
--	---

**OPERE D'ARTE MINORI**  
Sottovia  
ST01- Sottovia Scatolare 7,00x5,00m alla prg. 1+629,00  
Inquadramento generale

PROGETTO	LV. PROJ.	ANNO	NOME FILE	REVISIONE	SCALA
AN266	D	23	T03_ST01_STR_DIO1_A	A	1:50/100
A					
C					
B					
A	EMISSIONE	Nov. 2023	DEL VECCHIO	GRIMALDI	MORONI
REV.	DESCRIZIONE	DATA	REDATTO	VERIFICATO	APPROVATO