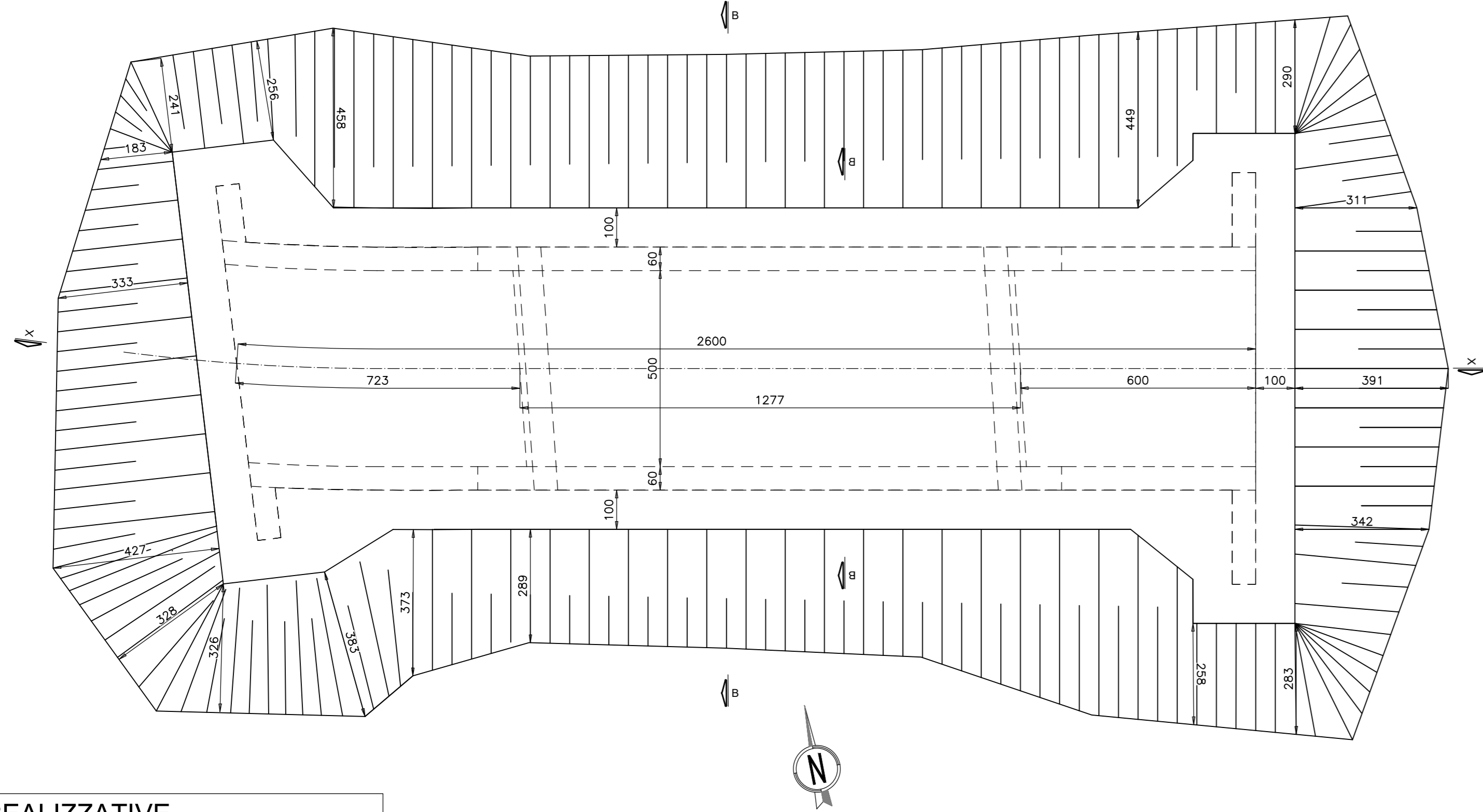


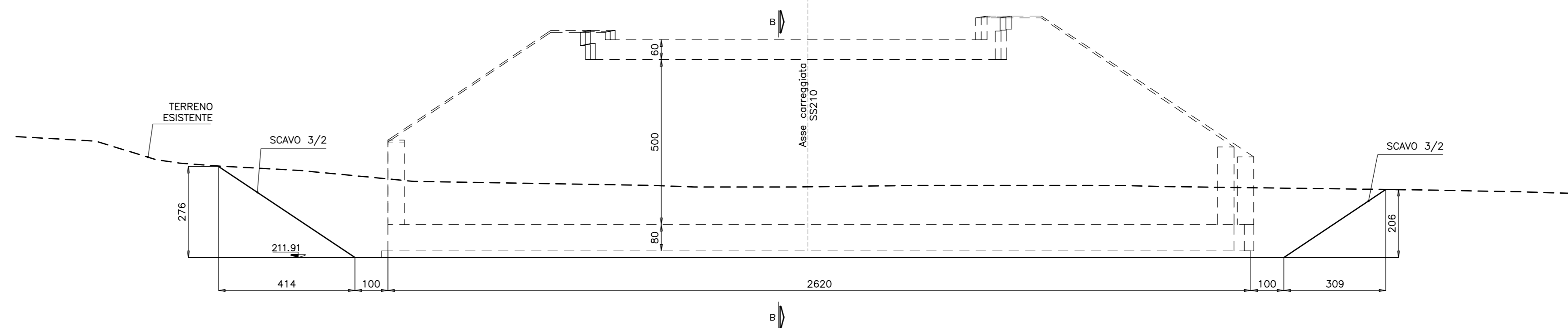
PLANIMETRIA

SCALA 1:100



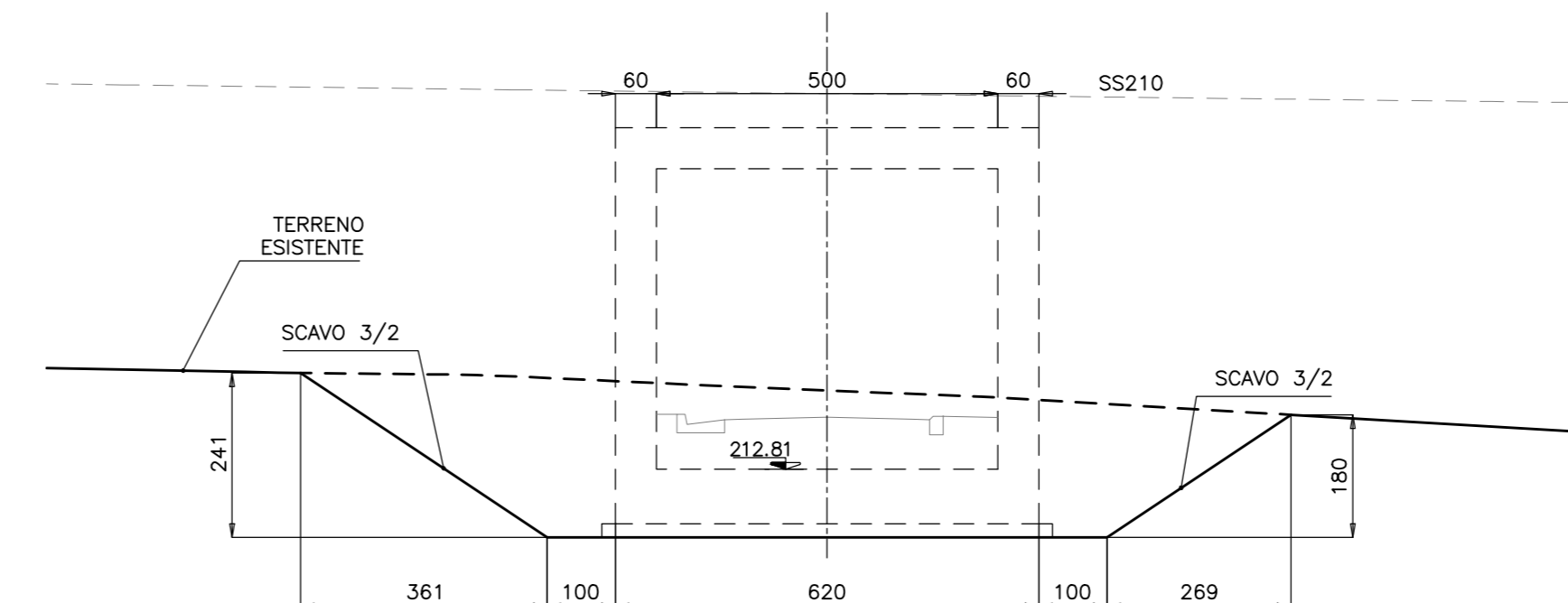
SEZIONE LONGITUDINALE X-X

SCALA 1:100



SEZIONE TRASVERSALE B-B

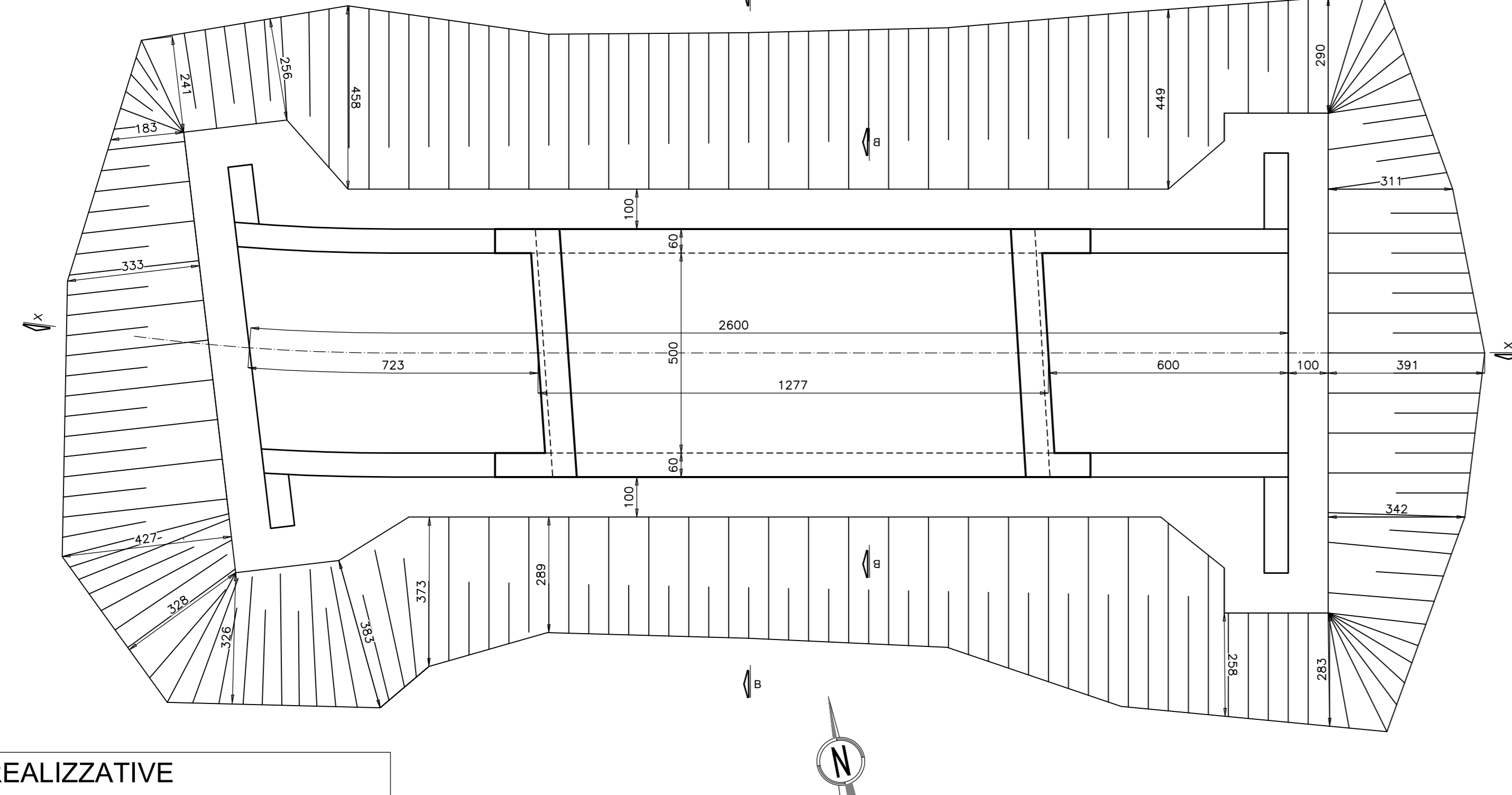
SCALA 1:100



**FASI REALIZZATIVE**  
**FASE 1**  
 1) REALIZZAZIONE SCAVO PER REALIZZAZIONE NUOVO SOTTOVIA

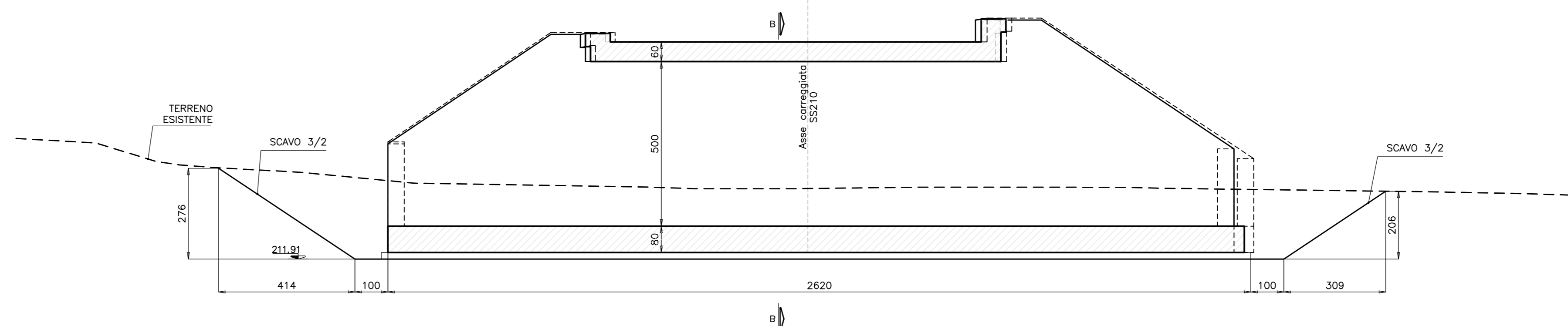
PLANIMETRIA

SCALA 1:100



SEZIONE LONGITUDINALE X-X

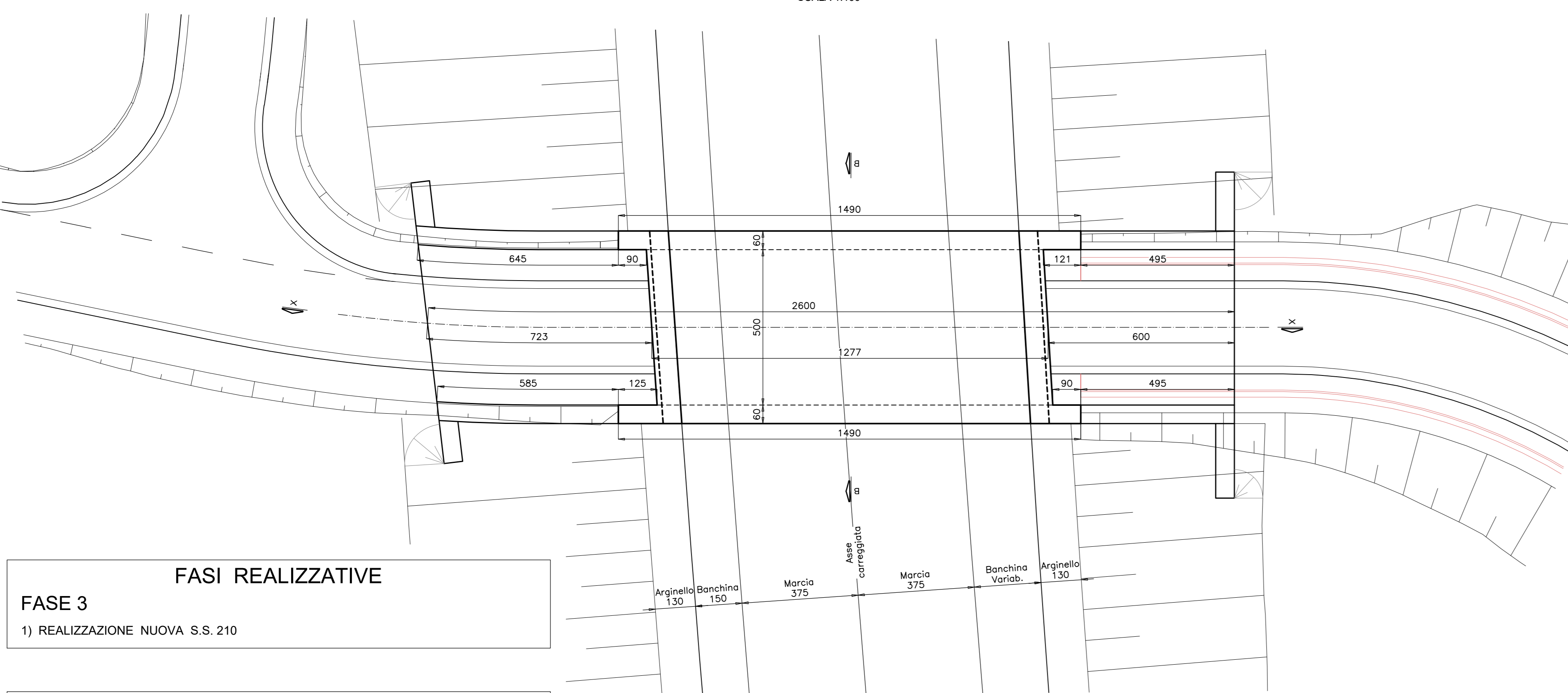
SCALA 1:100



**FASI REALIZZATIVE**  
**FASE 2**  
 1) REALIZZAZIONE NUOVO SOTTOVIA  
 2) COMPLETAMENTO FINITURE ED IMPERMEABILIZZAZIONE OPERA  
 3) REALIZZAZIONE NUOVA VIABILITA' INTERNA ALL'OPERA  
 3) RINTERRO OPERA

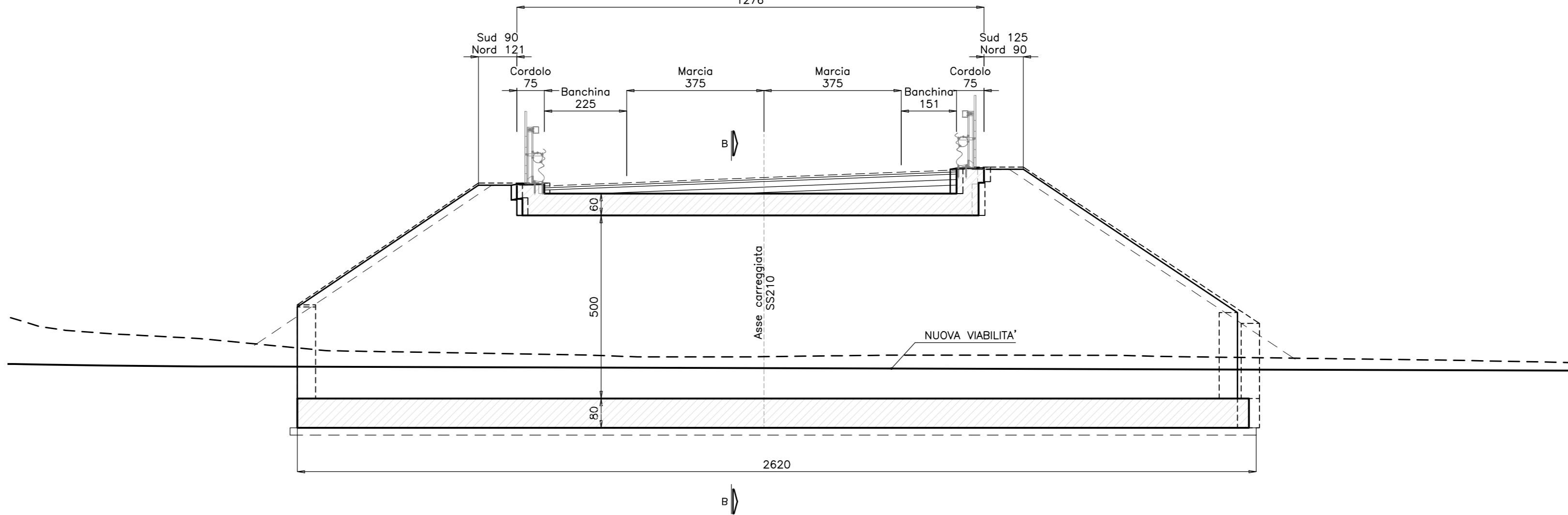
PLANIMETRIA

SCALA 1:100



SEZIONE LONGITUDINALE X-X

SCALA 1:100



**FASI REALIZZATIVE**  
**FASE 3**  
 1) REALIZZAZIONE NUOVA S.S. 210

VOLUME TOTALE SCAVI = 1200 mc

**Sanas** GRUPPO FS ITALIANE

SOGGETTO ATTUATORE - Art.7 D.L. 11 novembre 2016, n. 205 (già art.15 ter del D.L. 17 ottobre 2016, n.189, convertito dalla L. 15 dicembre 2016, n.229) ex DCDPC 408/2016 - art.4 OCDPC 475/2017 - art.3

**PNC - PNRR: Piano Nazionale Complementare al Piano Nazionale di Ripresa e Resilienza nei territori colpiti dal sisma 2009-2016, Sub-misura A4, "Investimenti sulla rete stradale statale"**

Lavori di adeguamento e/o miglioramento tecnico funzionale della sezione stradale in t.s. e potenziamento delle intersezioni - 1° Stralcio lungo la S.S. n. 210 "Fermana Falerense" - Amandola - Servigliano"

**PROGETTO DEFINITIVO**

PROGETTISTA E RESPONSABILE DELL'INTEGRAZIONE DELLE PRESTAZIONI SPECIALISTICHE  
 Ing. Eugenio Moroni  
 Ordine Roma n° 10020

IL GEOLOGO  
 Dott.ssa Geol. Maria Bruno  
 Ordine dei Geologi del Lazio al n° 668

COORDINATORE PER LA SICUREZZA IN FASE DI PROGETTAZIONE  
 Ing. Francesco M. La Camera  
 Ordine Roma n° 726

IMPRESA CONCORRENTE A.T.I.  
**MONACO** S.p.A. Costruzioni generali

Mandatario  
**IRICOP**

RTP DI PROGETTAZIONE:  
 S.T.E. S.r.l. - Direzione Tecnica  
 Ing. E. Moroni  
 Ordine Ing. Roma n. 10020

Mandatario  
**E.D.I.N. s.r.l.** - Direzione Tecnica  
 Ing. G. Grimaldi  
 Ordine Ing. Roma n. 1703

Dott. Geol. M. BRUNO  
 Ordine Geol. Lazio n. 668

**OPERE D'ARTE MINORI**  
 Sottovia  
**ST01- Sottovia Scatolare 7,00x5,00m alla prg. +1+629,00**  
 Metodi costruttivi e fasi di lavoro

PROGETTO	LIV. PROD.	ANNO	NOME FILE	REVISIONE	SCALA
AN266	D	23	T03_ST01_STR_PE01_A	A	1:100

REV.	EMMISSIONE	DATA	REDDATTO	VERIFICATO	APPROVATO
A	EMMISSIONE	Nov. 2023	DEL. VECCHIO	GRIMALDI	MORONI