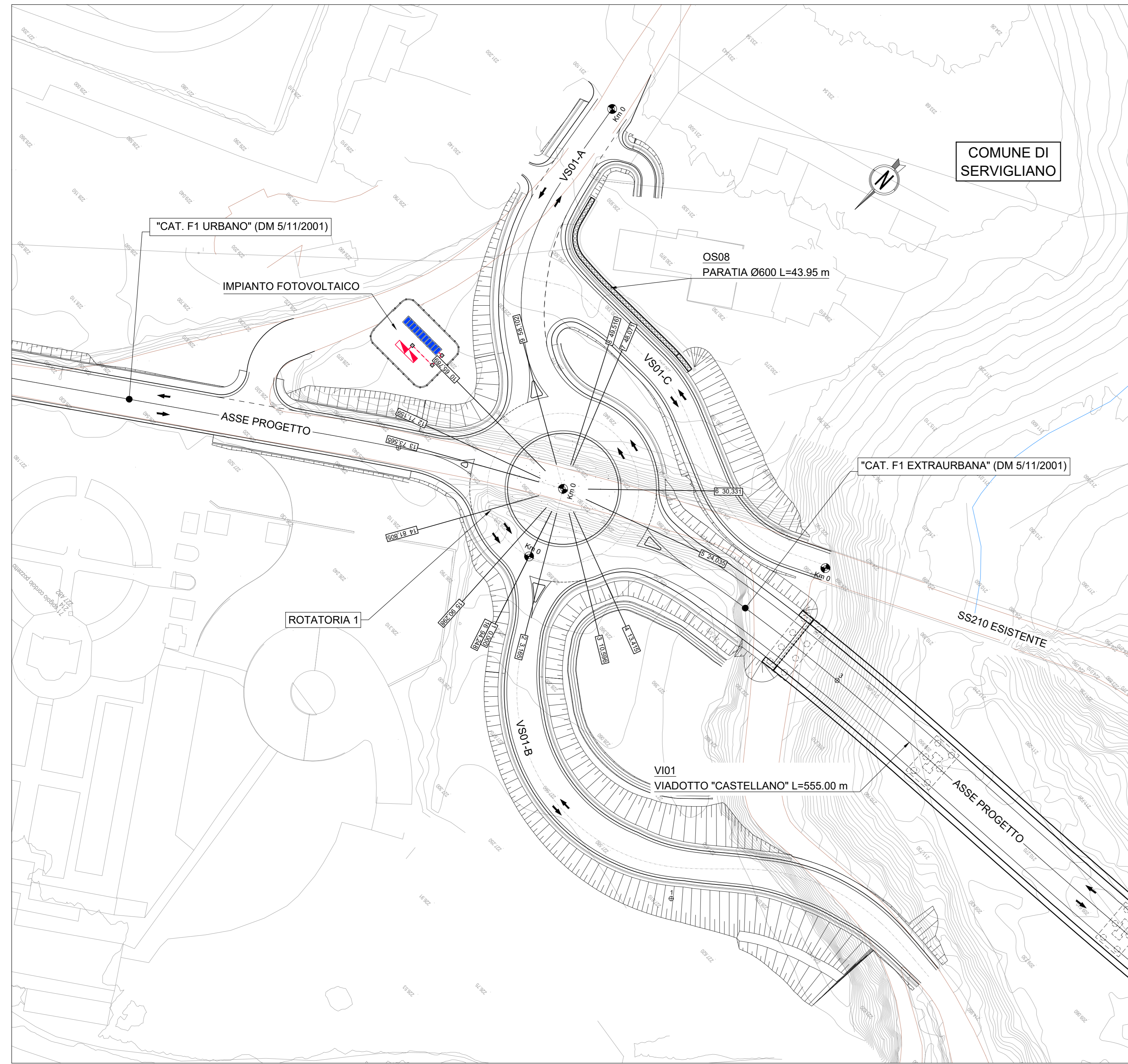
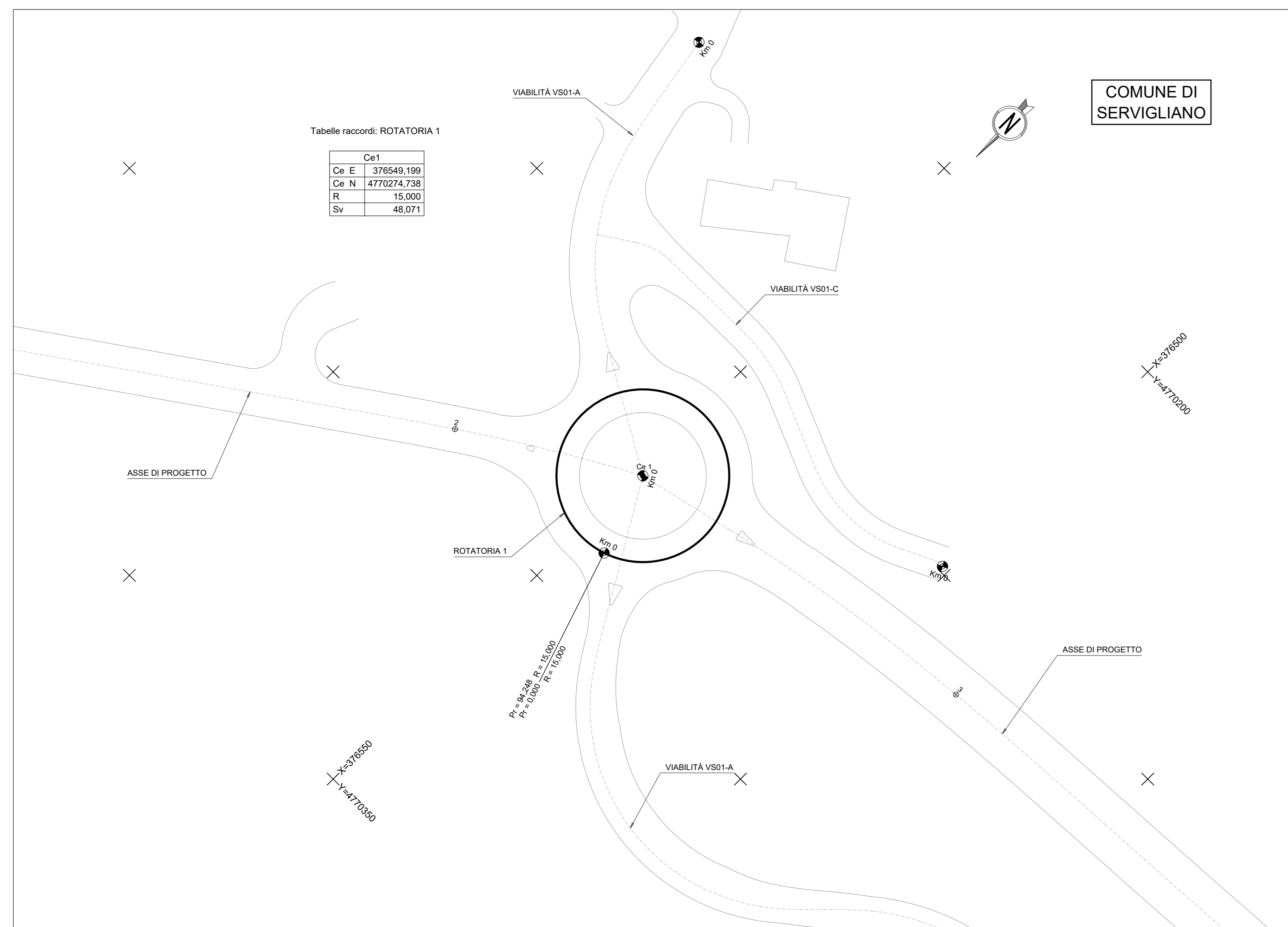


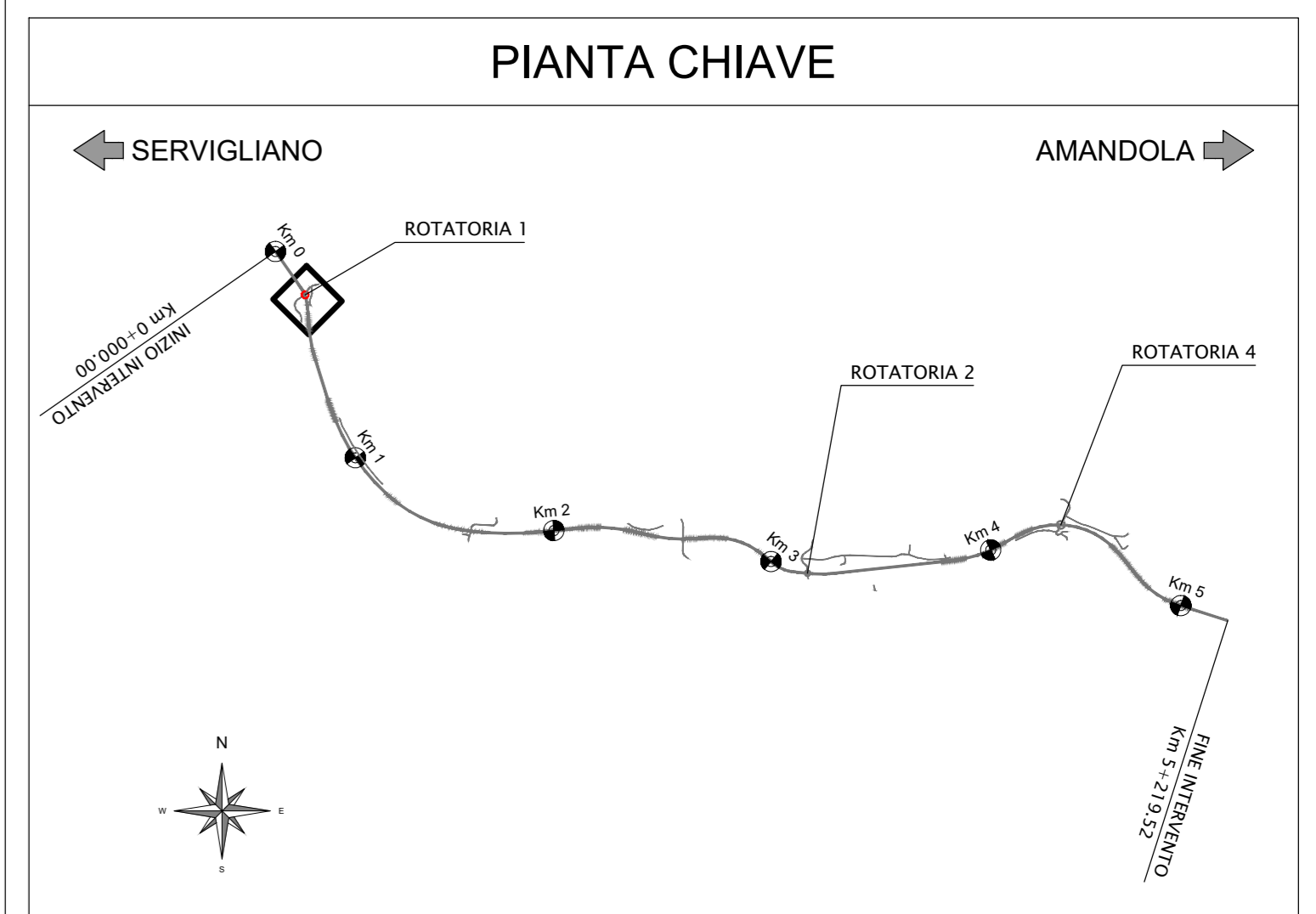
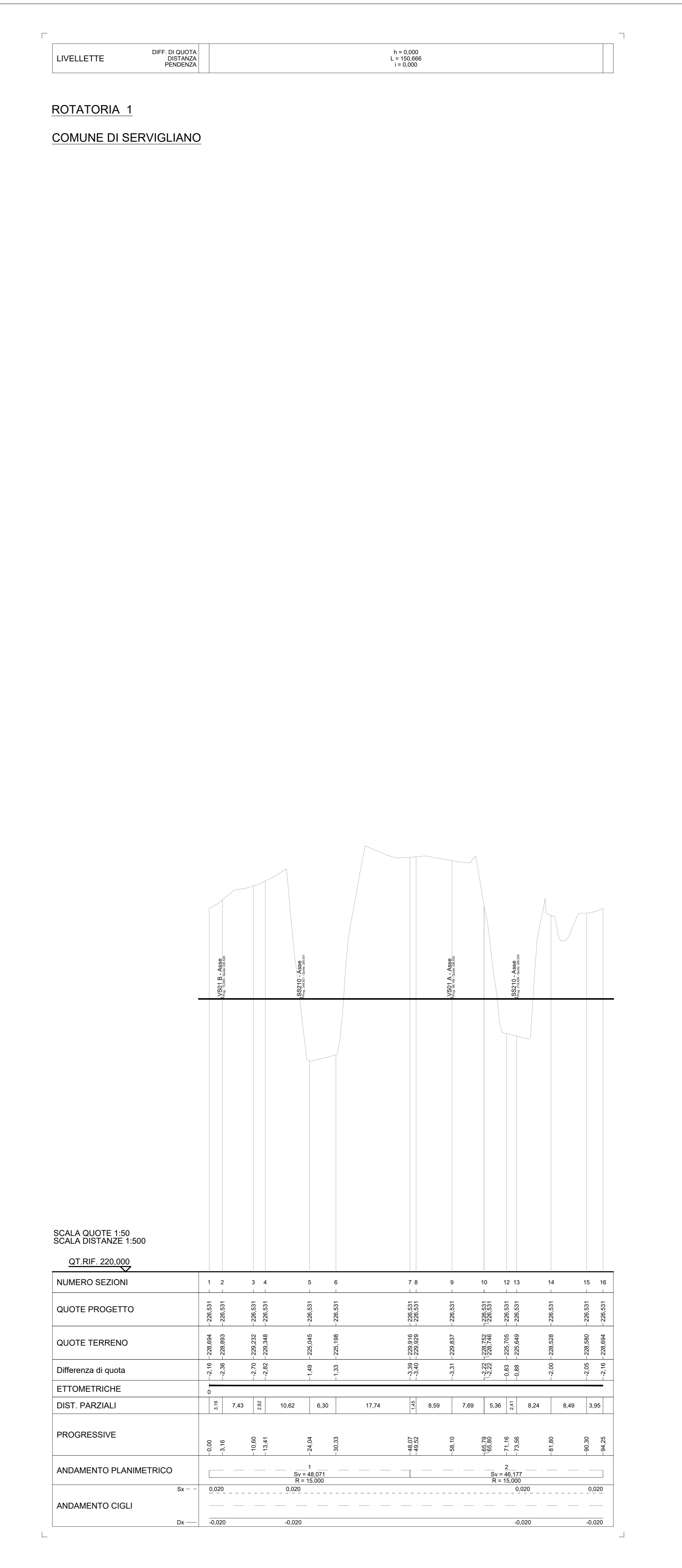
PLANIMETRIA DI PROGETTO scala 1:500



PLANIMETRIA DI TRACCIAMENTO scala 1:500



PROFILO LONGITUDINALE scala 1:500/50



SOGGETTO ATTUATORE - Art.7 D.L. 11 novembre 2016, n. 205 (già art.15 ter del D.L. 17 ottobre 2016, n.189, convertito dalla L. 15 dicembre 2016, n.229)
 ex CCDFPC 408/2016-art.4
 CCDFPC 476/2017-art.3

PNC - PNRR: Piano Nazionale Complementare al Piano Nazionale di Ripresa e Resilienza nei territori colpiti dal sisma 2009-2016, Sub-misura A4, "Investimenti sulla rete stradale statale"
Lavori di adeguamento e/o miglioramento tecnico funzionale della sezione stradale in t.s. e potenziamento delle intersezioni - 1° Stralcio lungo la S.S. n. 210 "Fermana Faleriense" - Amandola - Servigliano"

PROGETTO DEFINITIVO

PROGETTISTA E RESPONSABILE DELL'INTEGRAZIONE DELLE PRESTAZIONI SPECIALISTICHE
 Ing. Eugenio Moroni
 Ordine Roma n° 10020

IMPRESA CONCORRENTE A.T.T.
MONACO s.p.a.
 Costruzioni generali

IL GEOLOGO
 Dott.ssa Geol. Maria Bruno
 Ordine dei Geologi del Lazio al n° 968

COORDINATORE PER LA SICUREZZA IN FASE DI PROGETTAZIONE
 Ing. Francesco M. La Camera
 Ordine Roma n° 7290

RTP DI PROGETTAZIONE:
STE s.r.l.
 Structure and Transport Engineering
 Dott. Geol. M. BRUNO
 Direttore Tecnico
 Ing. E. Moroni
 Ordine Roma n° 10020

PROGETTO STRADALE
 Rotatoria 1
 Planimetria di progetto - planimetria di tracciamento - profilo longitudinale

CODICE PROGETTO	NOME FILE	REVISIONE	SCALA
PROGETTO AN2166	T03_SV01_TRA_PFD1_A	A	1:500
D			
C			
B			
A	EMMISSIONE	Giugno 2023	BATTISTINI
REV.	DESCRIZIONE	DATA	REDAATTO
			VERIFICATO
			APPROVATO