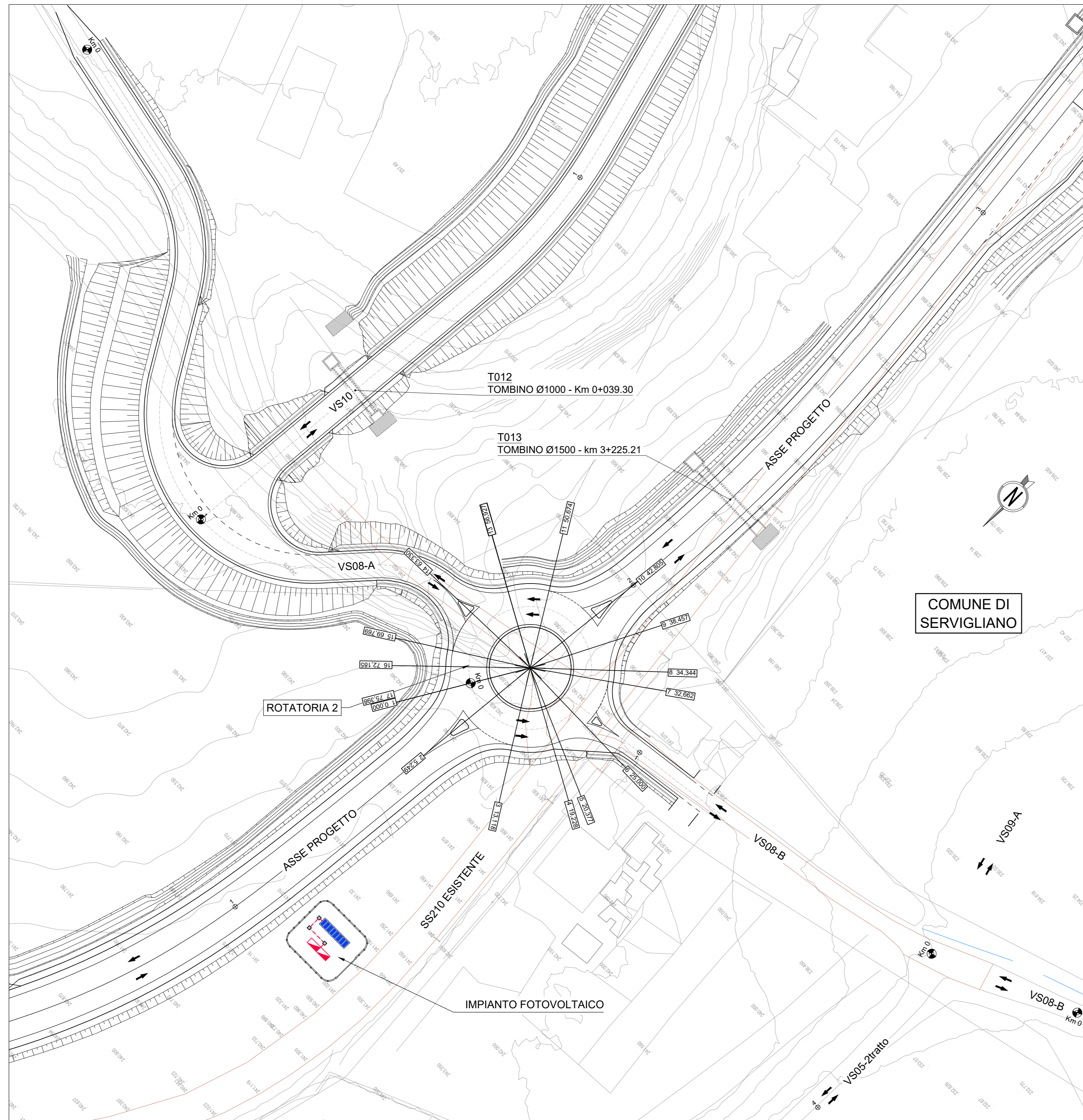
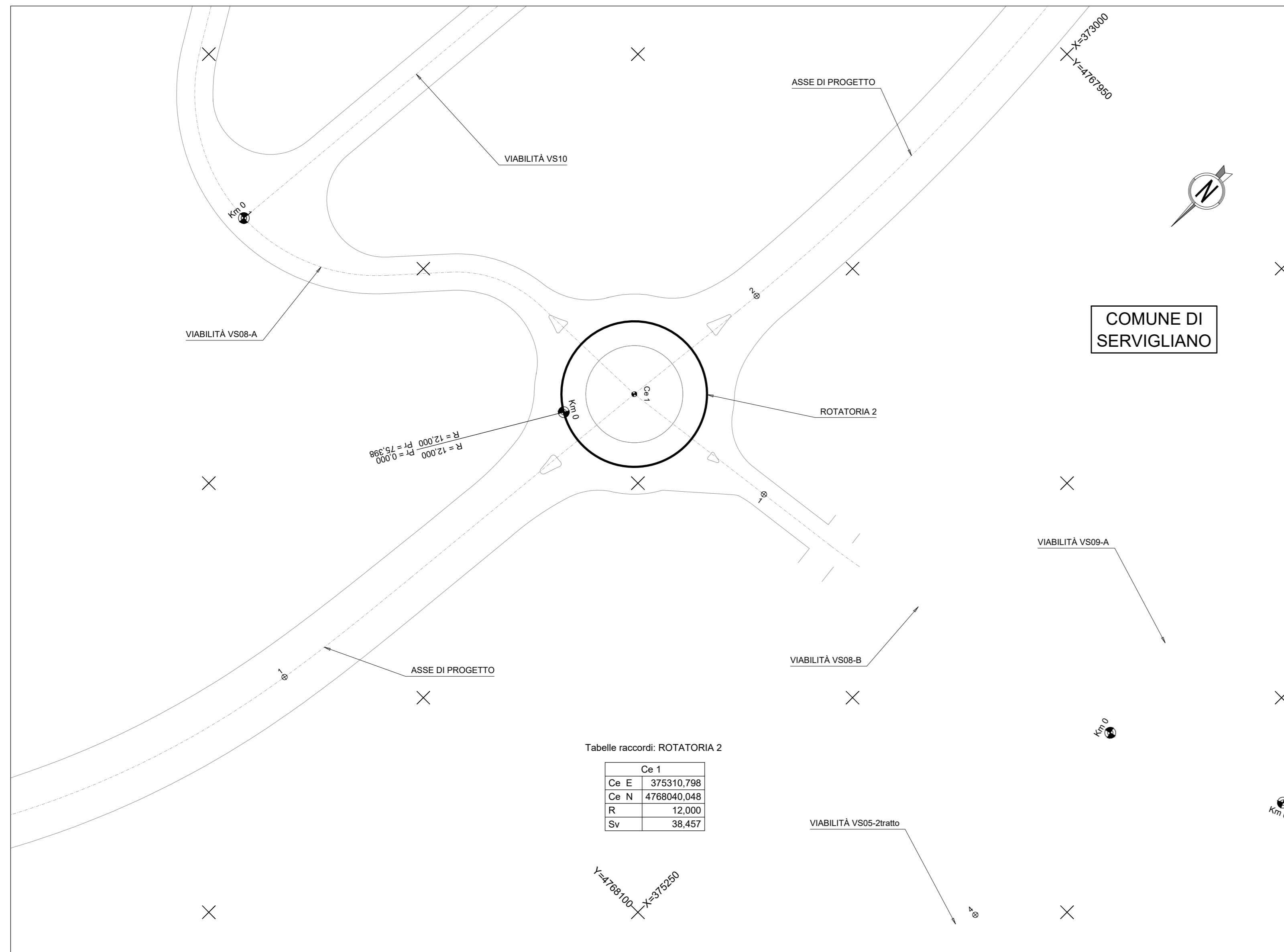


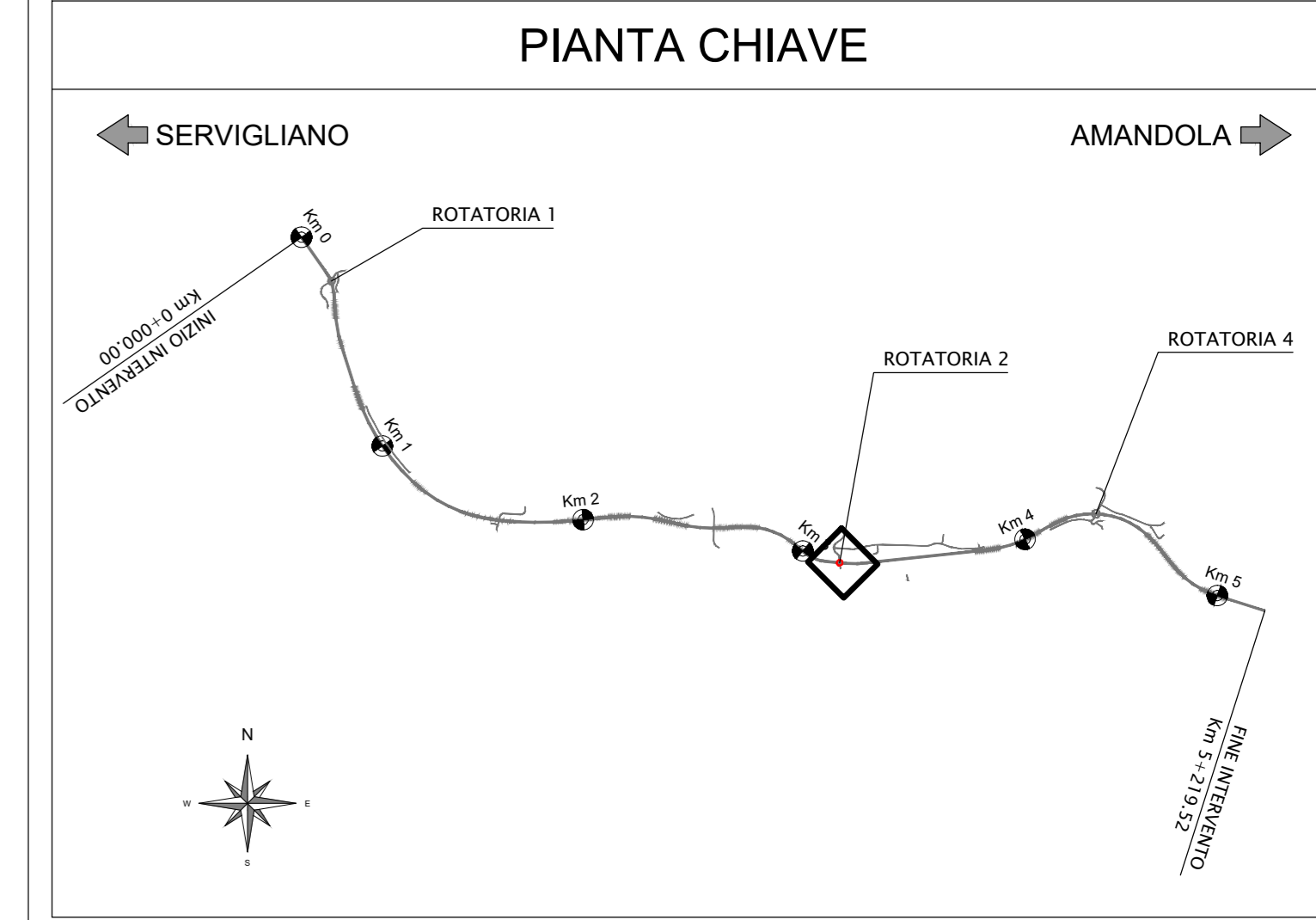
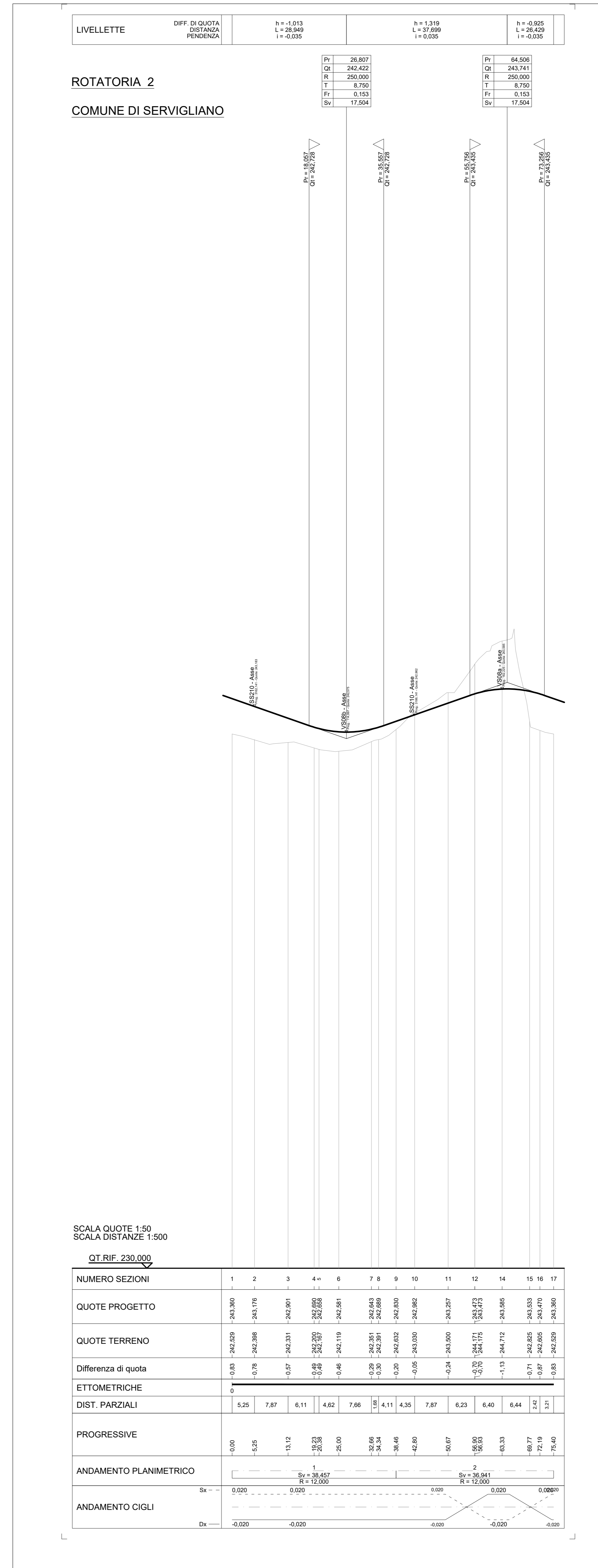
PLANIMETRIA DI PROGETTO scala 1:500



PLANIMETRIA DI TRACCIAMENTO scala 1:500



PROFILO LONGITUDINALE scala 1:500/50



SOGGETTO ATTUATORE - Art.7 D.L. 11 novembre 2016, n. 205 (già art.15 ter del D.L. 17 ottobre 2016, n.189, convertito dalla L. 15 dicembre 2016, n.229)
 ex DCDPC 408/2016 - art.4
 OCDPC 475/2017 - art.3

PNC - PNRR: Piano Nazionale Complementare al Piano Nazionale di Ripresa e Resilienza nei territori colpiti dal sisma 2009-2016, Sub-misura A4, "Investimenti sulla rete stradale statale"

Lavori di adeguamento e/o miglioramento tecnico funzionale della sezione stradale in t.s. e potenziamento delle intersezioni - 1° Stralcio lungo la S.S. n. 210 "Fermana Faleriense" - Amandola - Servigliano"

PROGETTO DEFINITIVO

PROGETTISTA E RESPONSABILE DELL'INTEGRAZIONE DELLE PRESTAZIONI SPECIALISTICHE
 Ing. Eugenio Moroni
 Ordine Roma n° 10020

IL GEOLOGO
 Dott.ssa Geol. Maria Bruno
 Ordine dei Geologi del Lazio al n° 668

COORDINATORE PER LA SICUREZZA IN FASE DI PROGETTAZIONE
 Ing. Francesco M. La Camera
 Ordine Roma n° 726

IMPRESA CONCORRENTE A.T.I.
MONACO S.p.A.
 Costruzioni generali

RTF DI PROGETTAZIONE:
STE S.r.l.
 Structure and Transport Engineering
 Direttore Tecnico Ing. E. Moroni
 Ordine Ing. Roma n. 10020

E.D.I.N. s.r.l.
 Società di ingegneria
 Direttore Tecnico Ing. G. Ghisla
 Ordine Ing. Roma n. 1703A
 Dott. Geol. M. BRUNO
 Ordine Geologi Lazio n. 668

PROGETTO STRADALE
 Rotatoria 2
 Planimetria di progetto - planimetria di tracciamento - profilo longitudinale

CODICE PROGETTO	NOME FILE	REVISIONE	SCALA
PROGETTO AN2023	TD3_SV02_TRA_PFD1_A	A	1:500
ELAB. D23	1033SV02TRAF01		

REV.	DESCRIZIONE	DATA	REDATTO	VERIFICATO	APPROVATO
D					
C					
B					
A	EMISSIONE	08/09/2023	BATTISTONI	ALESSANDRONI	LA CAMERA