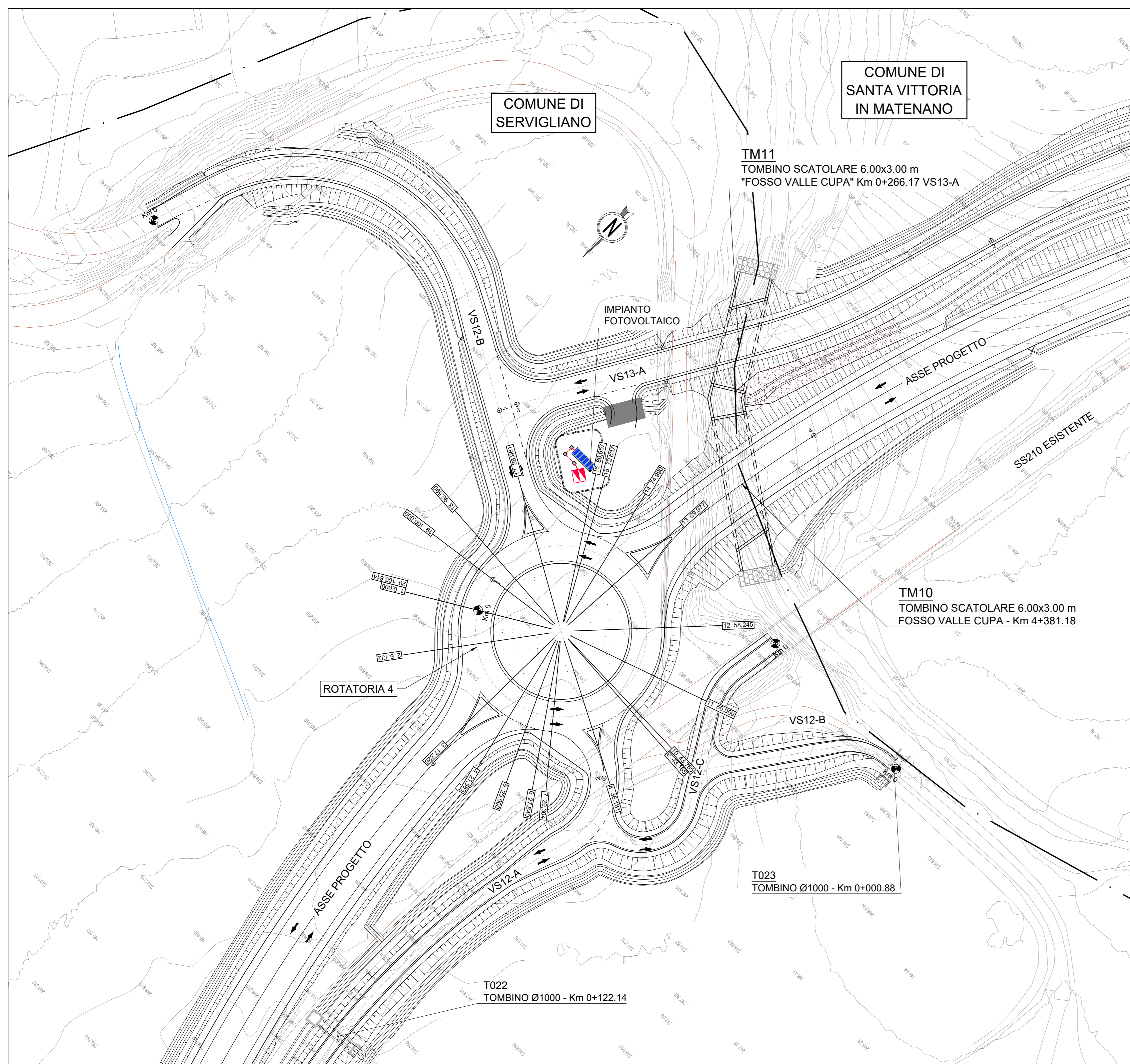
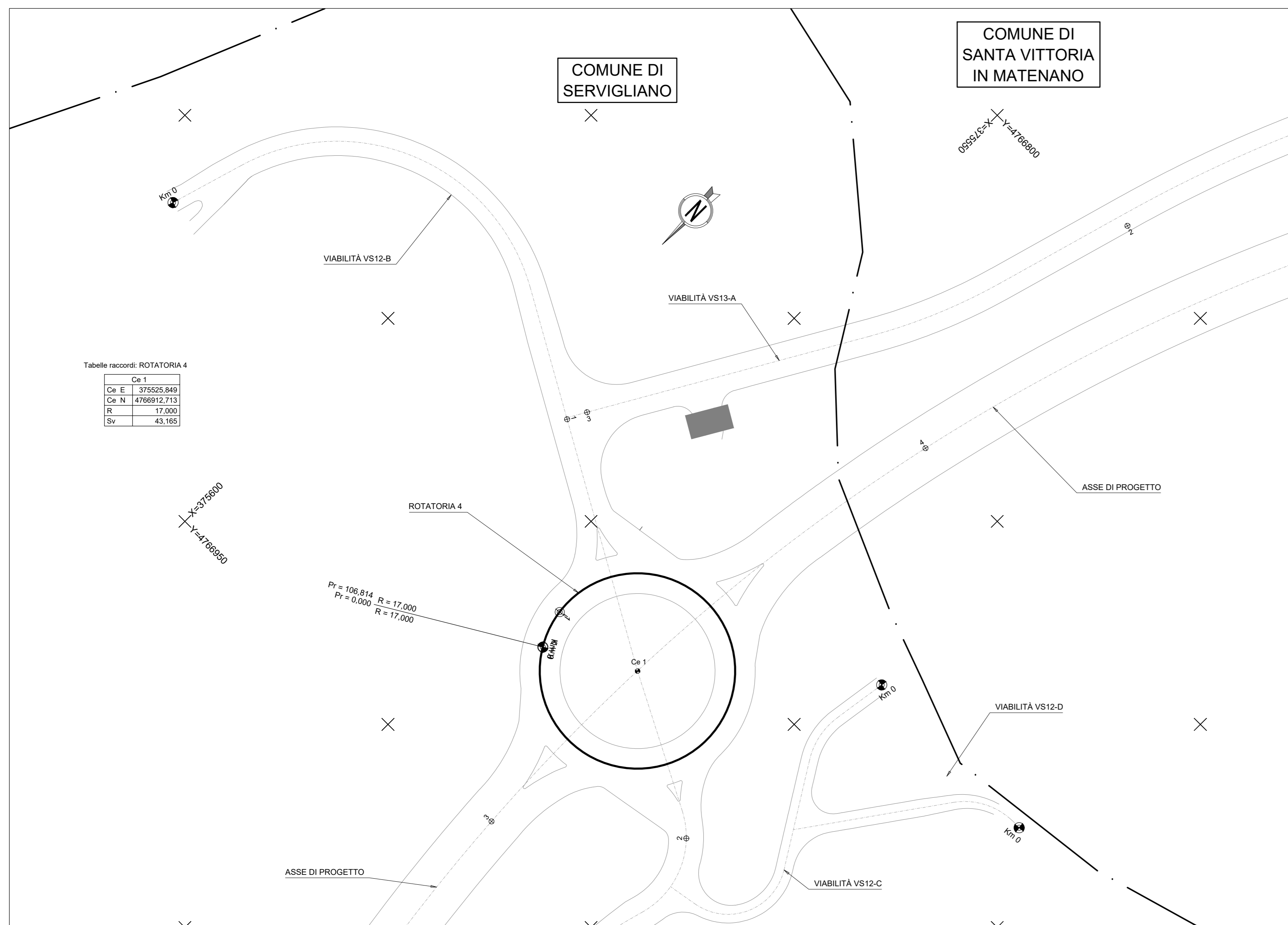


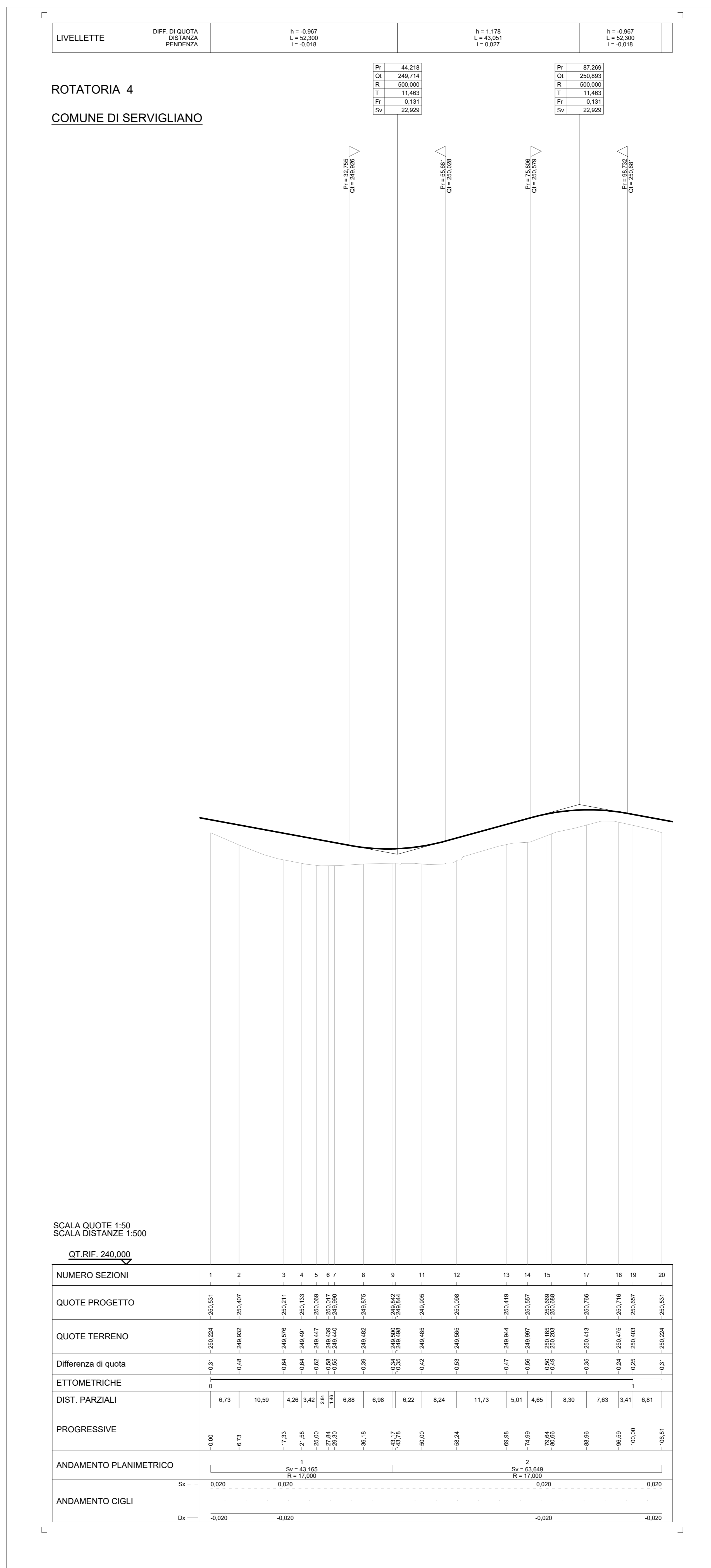
PLANIMETRIA DI PROGETTO scala 1:500



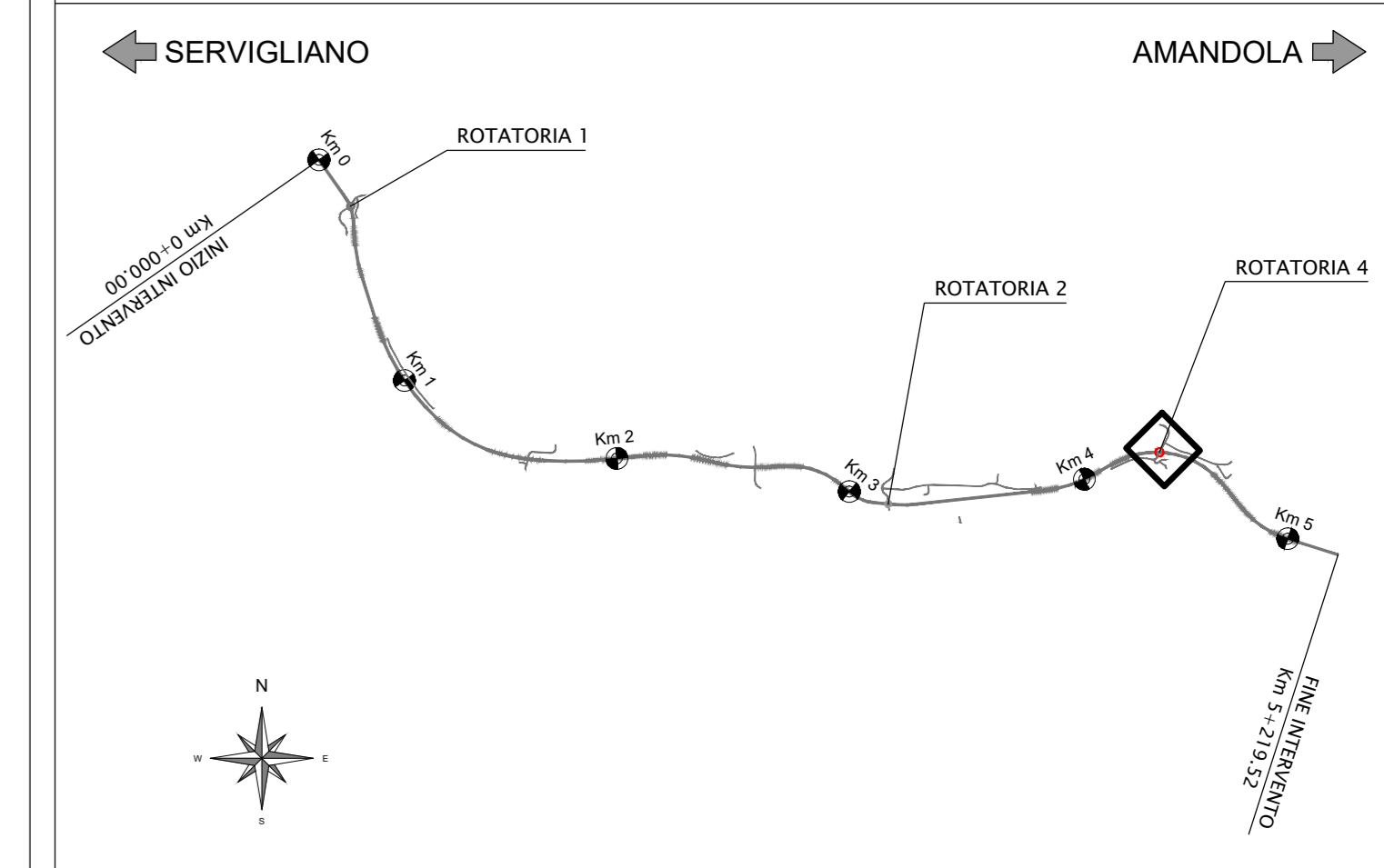
PLANIMETRIA DI TRACCIAMENTO scala 1:500



PROFILO LONGITUDINALE scala 1:500/50



PIANTA CHIAVE



SOGGETTO ATTUATORE - Art.7 D.L. 11 novembre 2016, n. 205 (già art.15 ter del D.L. 17 ottobre 2016, n.189, convertito dalla L. 15 dicembre 2016, n.229) ex DCDPC 408/2016 - art.4 OCDPC 475/2017 - art.3

PNC - PNRR: Piano Nazionale Complementare al Piano Nazionale di Ripresa e Resilienza nei territori colpiti dal sisma 2009-2016, Sub-misura A4, "Investimenti sulla rete stradale statale"

Lavori di adeguamento e/o miglioramento tecnico funzionale della sezione stradale in t.s. e potenziamento delle intersezioni - 1° Stralcio lungo la S.S. n. 210 "Fermana Faleriense" - Amandola - Servigliano"

**PROGETTO DEFINITIVO**

PROGETTISTA E RESPONSABILE DELL'INTEGRAZIONE DELLE PRESTAZIONI SPECIALISTICHE  
Ing. Eugenio Moroni  
Ordine Roma n° 10020

IL GEOLOGO  
Dott.ssa Geol. Maria Bruno  
Ordine dei Geologi del Lazio al n° 668

COORDINATORE PER LA SICUREZZA IN FASE DI PROGETTAZIONE  
Ing. Francesco M. La Camera  
Ordine Roma n° 7260

IMPRESA CONCORRENTE A.T.I.  
**MONACO S.p.A.**  
Costruzioni generali

RTF DI PROGETTAZIONE:  
**STE S.r.l.**  
Strutture and Transport Engineering  
Dott. Geol. M. BRUNO

Direttore Tecnico  
Ing. E. Moroni  
Ordine Roma n. 10020

Direttore Tecnico  
Ing. G. Ghiselli  
Ordine Ing. Roma n. 17034  
Lazio n. 591

**PROGETTO STRADALE**  
Rotatoria 4  
Planimetria di progetto - planimetria di tracciamento - profilo longitudinale

PROGETTO	LIV. PROG.	ANNO	NOME FILE	REVISIONE	SCALA
AN266	D	23	T03_SV04_TRA_PFD1_A	A	1:500
C					
B					
A	EMISSIONE	04/09/2023	BATTISTONI	ALESSANDRONI	LA CAMERA
REV.	DESCRIZIONE	DATA	REDATTO	VERIFICATO	APPROVATO