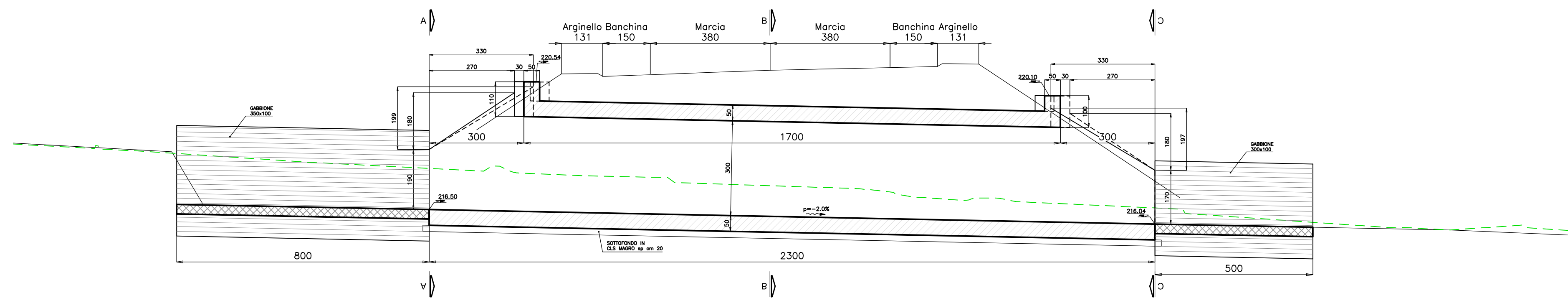
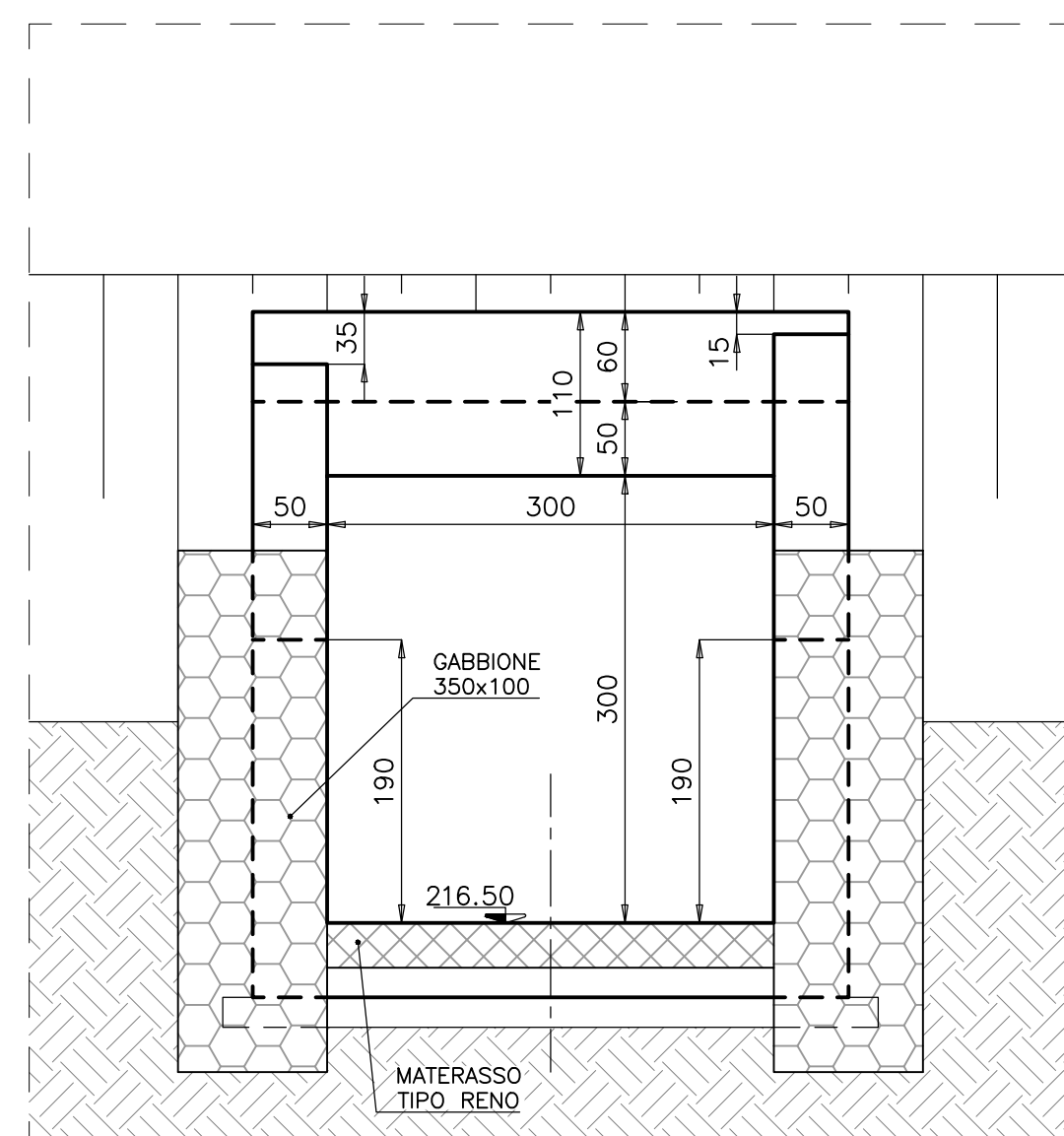


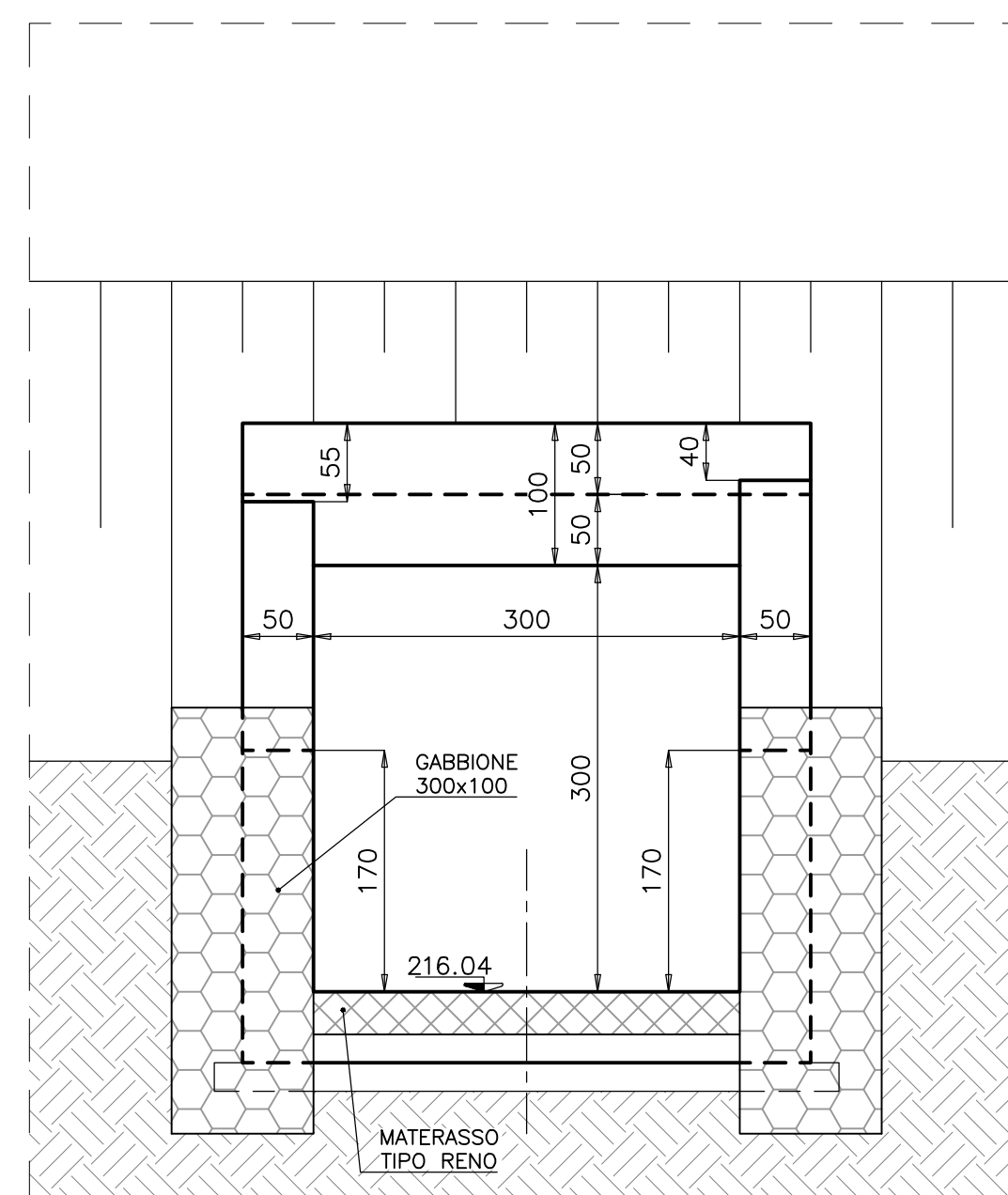
TOMBINO IDRAULICO PROFILO LONGITUDINALE  
SCALA 1:100



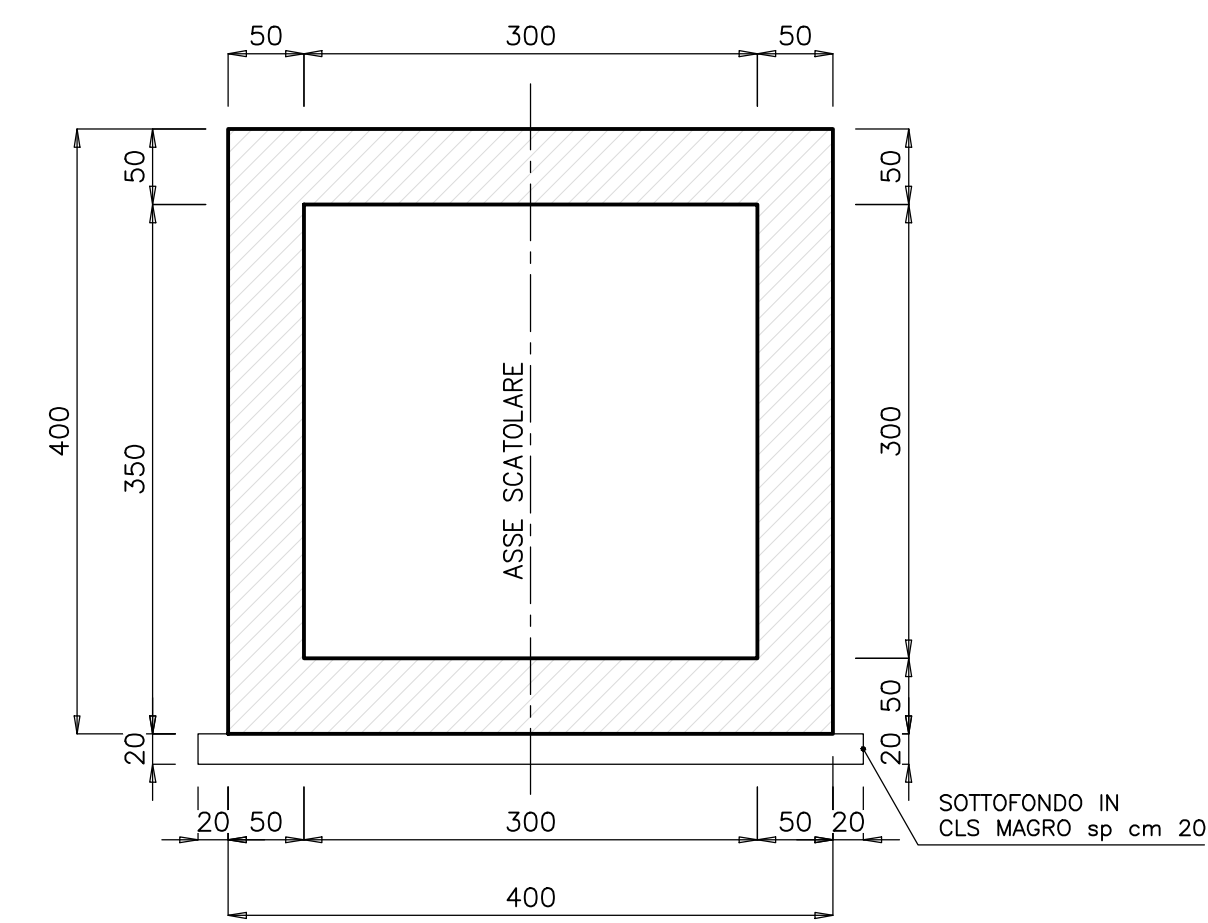
SEZIONE TRASVERSALE A-A  
SCALA 1:50



SEZIONE TRASVERSALE C-C  
SCALA 1:50



SEZIONE TRASVERSALE B-B  
SCALA 1:50



SOGGETTO ATTUATORE - Art.7 D.L. 11 novembre 2016, n. 205 (già art.15 ter del D.L. 17 ottobre 2016, n.189, convertito dalla L. 15 dicembre 2016, n.229) ex OCDPC 408 / 2016 - art.4 OCDPC 475 / 2017 - art.3

PNC - PNRR: Piano Nazionale Complementare al Piano Nazionale di Ripresa e Resilienza nei territori colpiti dal sisma 2009-2016, Sub-misura A4, "Investimenti sulla rete stradale statale"

Lavori di adeguamento e/o miglioramento tecnico funzionale della sezione stradale in t.s. e potenziamento delle intersezioni - 1° Stralcio lungo la S.S. n. 210 "Fermana Faleriense" - Amandola - Servigiano"

PROGETTO DEFINITIVO

PROGETTISTA E RESPONSABILE DELL'INTEGRAZIONE DELLE PRESTAZIONI SPECIALISTICHE  
Ing. Eugenio Moroni  
Ordine Roma n° 10020

IL GEOLOGO  
Dott.ssa Geol. Maria Bruno  
Ordine dei Geologi del Lazio al n° 688

COORDINATORE PER LA SICUREZZA IN FASE DI PROGETTAZIONE  
Ing. Francesco M. La Camera  
Ordine Roma n° 7290

IMPRESA CONCORRENTE A.T.I.  
Mandato:

**MONACO** S.p.A.  
Costruzioni generali

Mandato:  
**IRICOP**

RTP DI PROGETTAZIONE:  
Mandato:  
**STE** S.r.l.  
Strutture and Transport Engineering

Mandato:  
**E.D.I.N.** s.r.l.  
Società di Ingegneria

Dott. Geol. M. BRUNO  
Direttore Tecnico  
Ing. E. Moroni  
Ordine Roma n. 10020  
Direttore Tecnico  
Ing. G. Grimaldi  
Ordine Roma n. 17783  
Ordine Geologi  
Lazio N. 688

OPERE D'ARTE MINORI  
Opere di attraversamento idraulico  
TM01- 3,0x3,0m alla prg. 1+800,00  
Planimetria, prospetto e sezioni

CODICE PROGETTO		NOME FILE		REVISIONE	SCALA
PROGETTO	LV.PROG. ANNO	T03_TM01_STR_DIO1_A			
A/2/6/6	D 2/3	CODICE ELAB.	T03TM01STRDIO1	A	VDF
D					
C					
B					
A	EMISSIONE	Nov. 2023	DEL VECCHIO	GRIMALDI	MORONI
REV.	DESCRIZIONE	DATA	REDATTO	VERIFICATO	APPROVATO