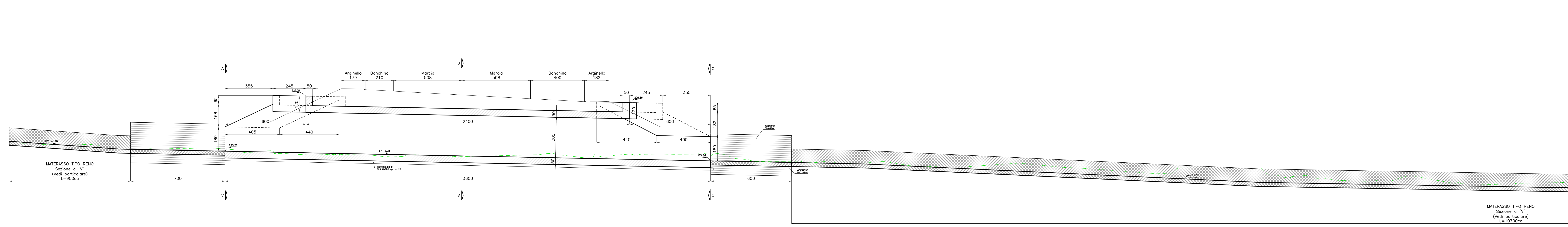
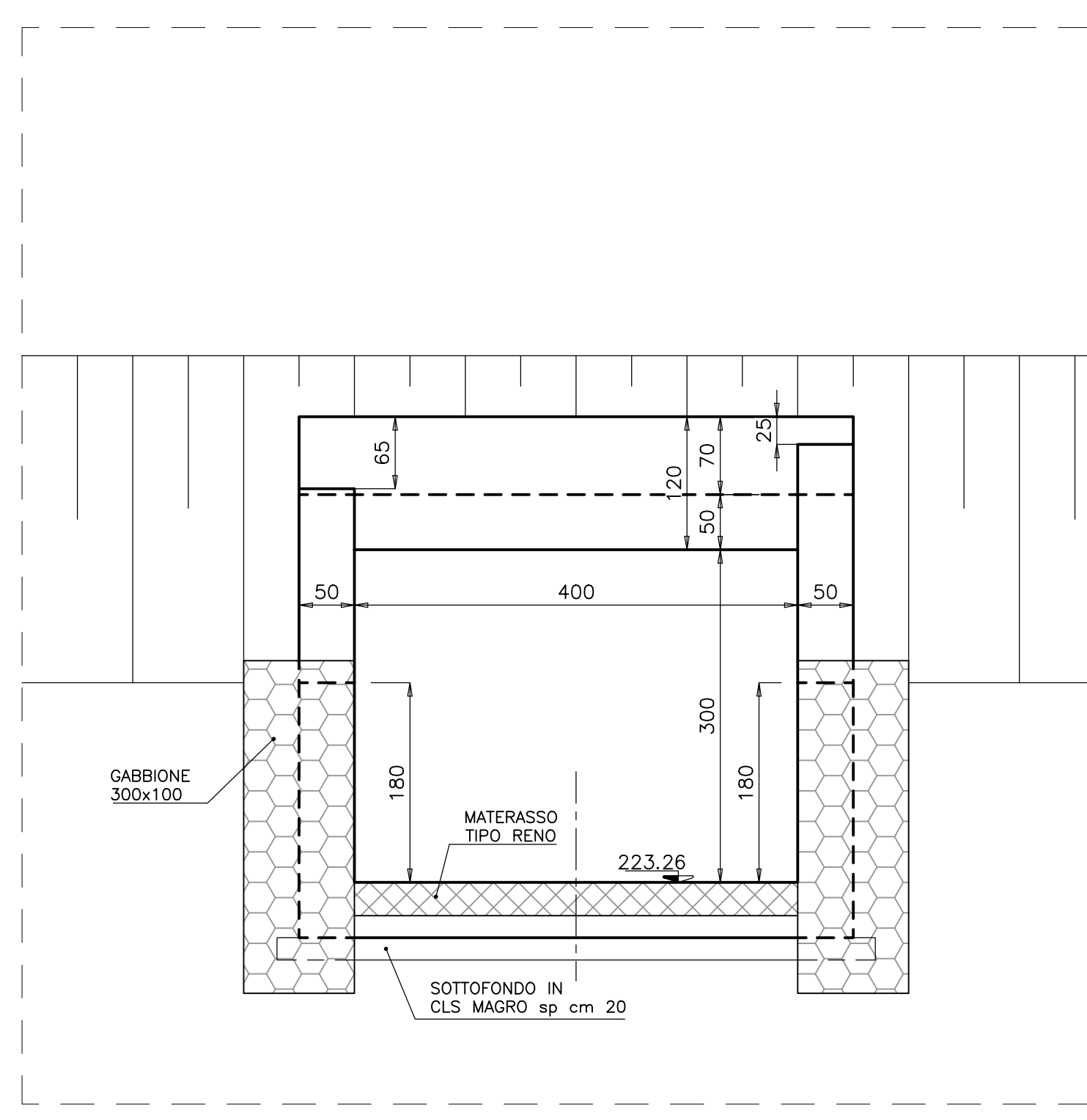


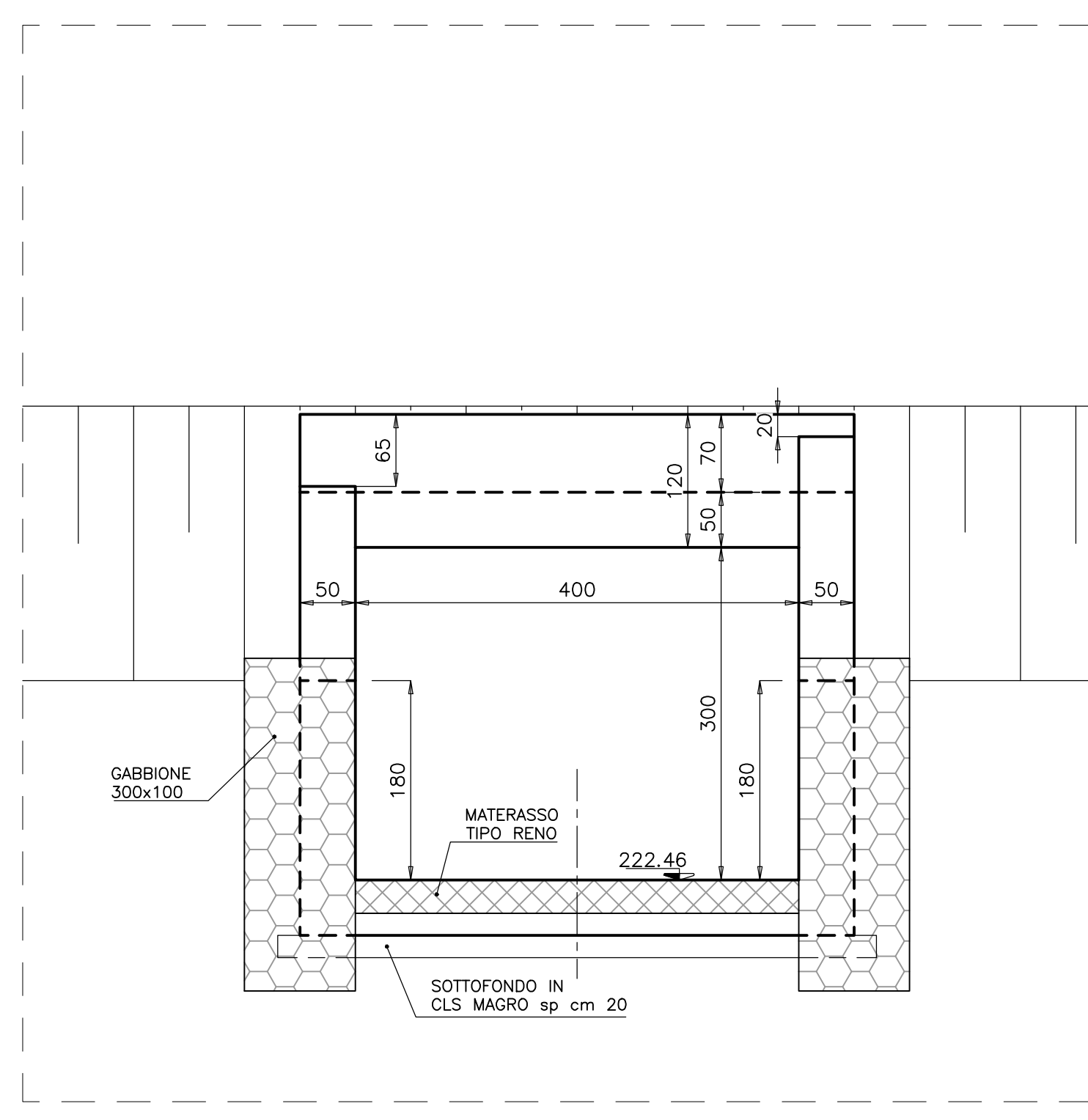
TOMBINO IDRAULICO PROFILO LONGITUDINALE
SCALA 1:100



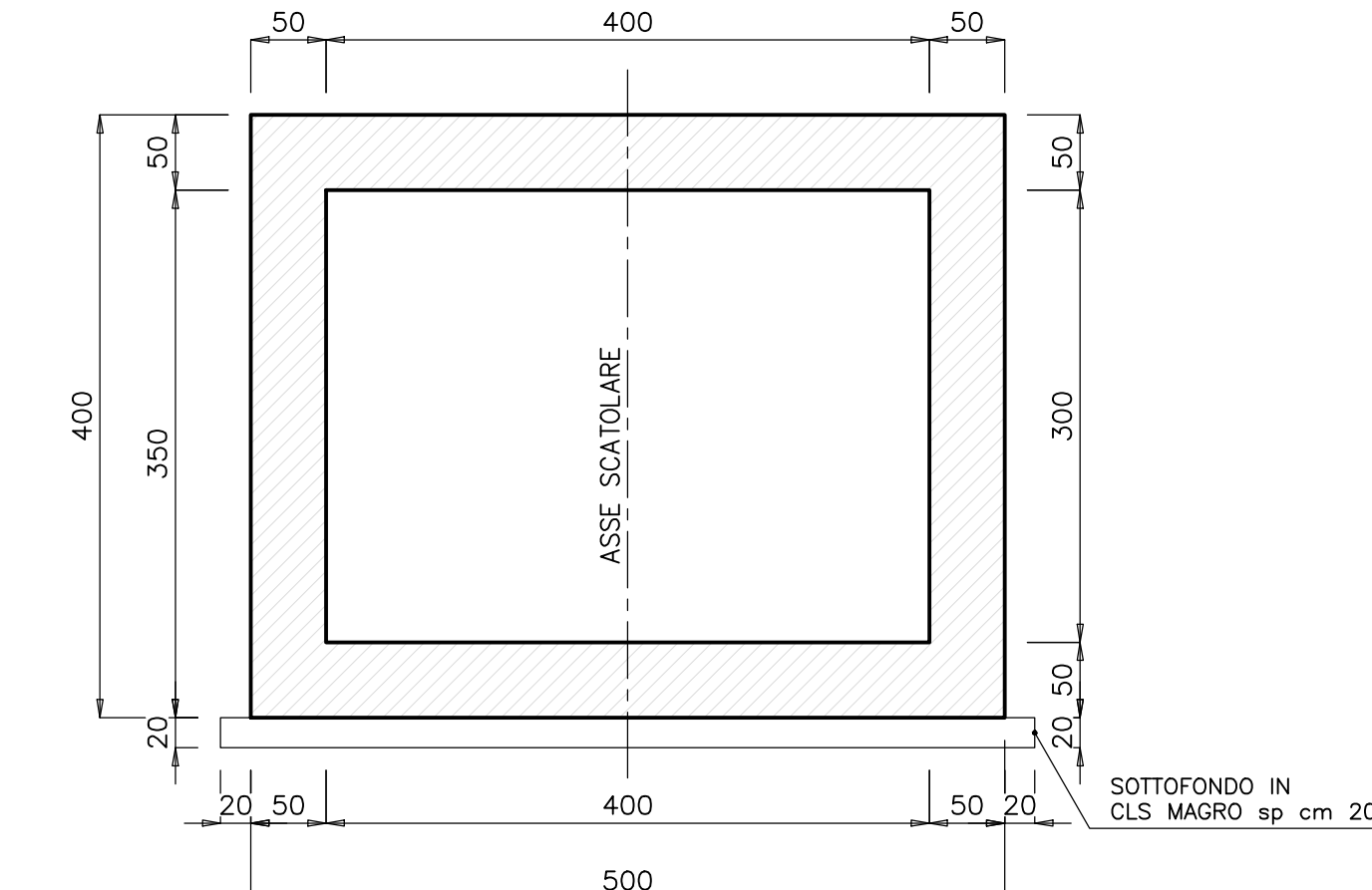
SEZIONE TRASVERSALE A-A
SCALA 1:50



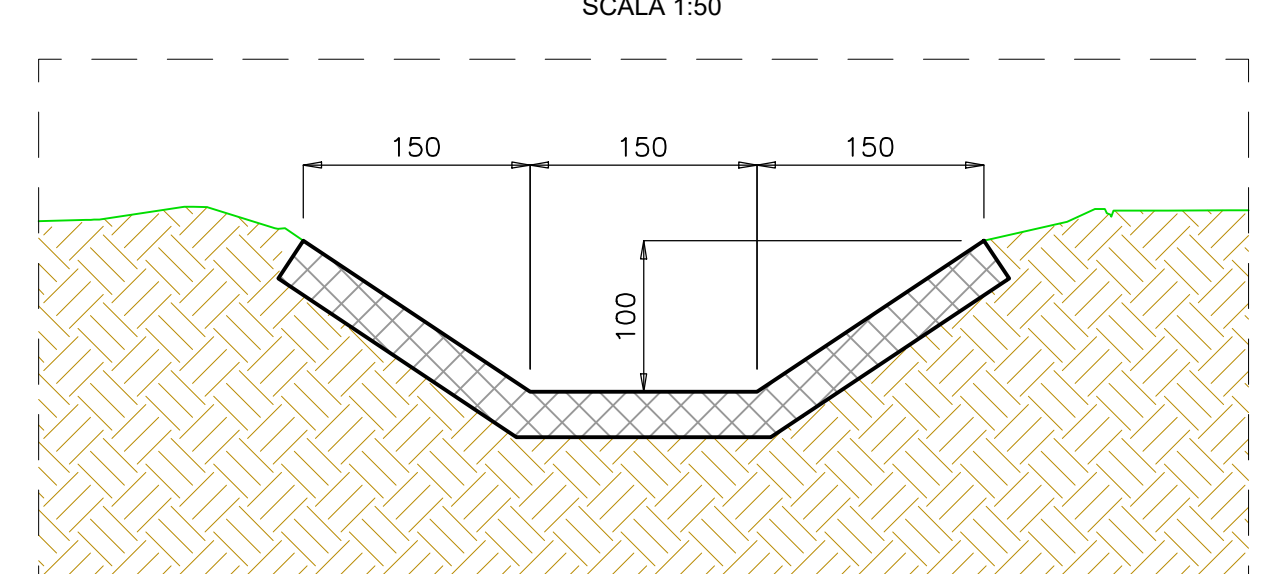
SEZIONE TRASVERSALE C-C
SCALA 1:50



SEZIONE TRASVERSALE B-B
SCALA 1:50



MATERASSO TIPO RENO SEZIONE a V
SCALA 1:50



Sanas
GRUPPO IS ITALIANE

SOGGETTO ATTUATORE - Art.7 D.L. 11 novembre 2016, n. 205 (già art.15 ter del D.L. 17 ottobre 2016, n.189, convertito dalla L. 15 dicembre 2016, n.229) ex CCDDPC 498/2016 - art.4 CCDDPC 419/2017 - art.3

PNC - PNRR: Piano Nazionale Complementare al Piano Nazionale di Ripresa e Resilienza nei territori colpiti dal sisma 2009-2016, Sub-misura A4, "Investimenti sulla rete stradale statale"

Lavori di adeguamento e/o miglioramento tecnico funzionale della sezione stradale in t.s. e potenziamento delle intersezioni - 1° Stralcio lungo la S.S. n. 210 "Fermana Faleriense" - Amandola - Servigliano

PROGETTO DEFINITIVO

PROGETTISTA E RESPONSABILE DELL'INTEGRAZIONE DELLE PRESTAZIONI SPECIALISTICHE
Ing. Eugenio Maroni
Ordine Roma n° 10020

IL GEOLOGO
Dott.ssa Geol. Maria Bruno
Ordine dei Geologi del Lazio al n° 668

COORDINATORE PER LA SICUREZZA IN FASE DI PROGETTAZIONE
Ing. Francesco M. La Camera
Ordine Roma n° 7200

IMPRESA CONCORRENTE A.T.I.
MONACO COSTRUZIONI GENERALI S.p.A.

RTF DI PROGETTAZIONE
S.T.E. S.p.A. S.r.l.
Strutture e Trasporti Engineering

Direttore Tecnico
Ing. E. Maroni
Ordine Ing. Roma N. 10020

Direttore Tecnico
Ing. G. Grassi
Ordine Ing. Roma N. 17703

Dott. Geol. M. BRUNO
Ordine Geol. Lazio n. 668

OPERE D'ARTE MINORI
Opere di attraversamento idraulico
TM03- 4,0x3,0m alla prg. 2+288,60
Inquadramento generale

PROGETTO	LIVELLO	ANNO	REVISIONE	SCALA
AN2166	D	23	A	1:100/50
D				
C				
B				
A	EMISSIONE	Nov. 2023	DEL. VECCHIOP	GRASSI G
REV.	DESCRIZIONE	DATA	REDATTO	VERIFICATO / APPROVATO