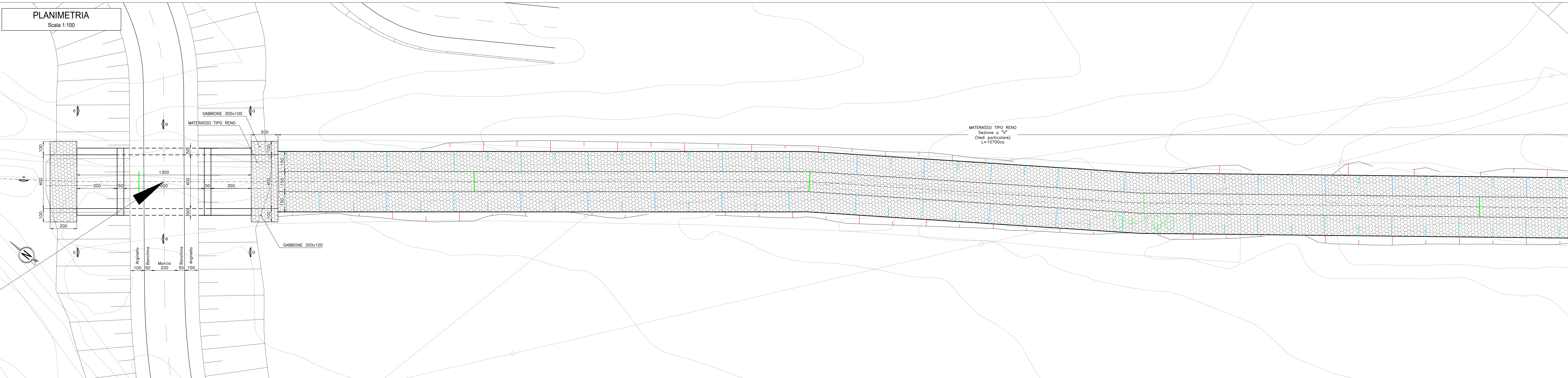
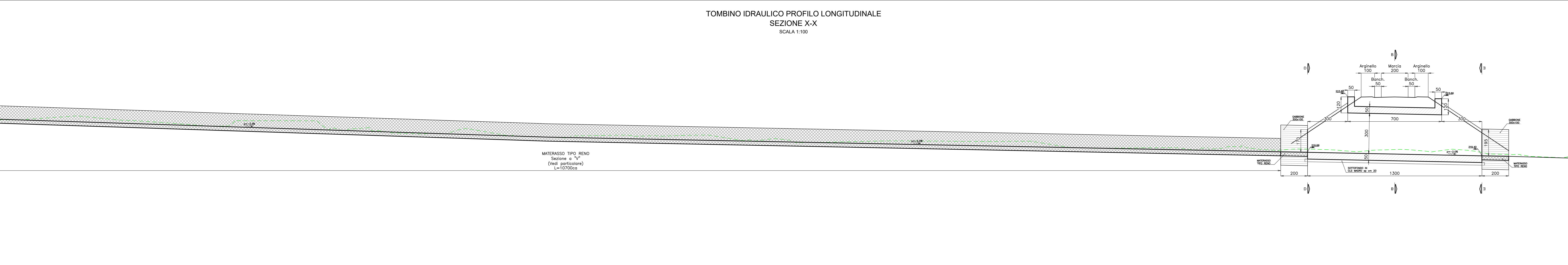


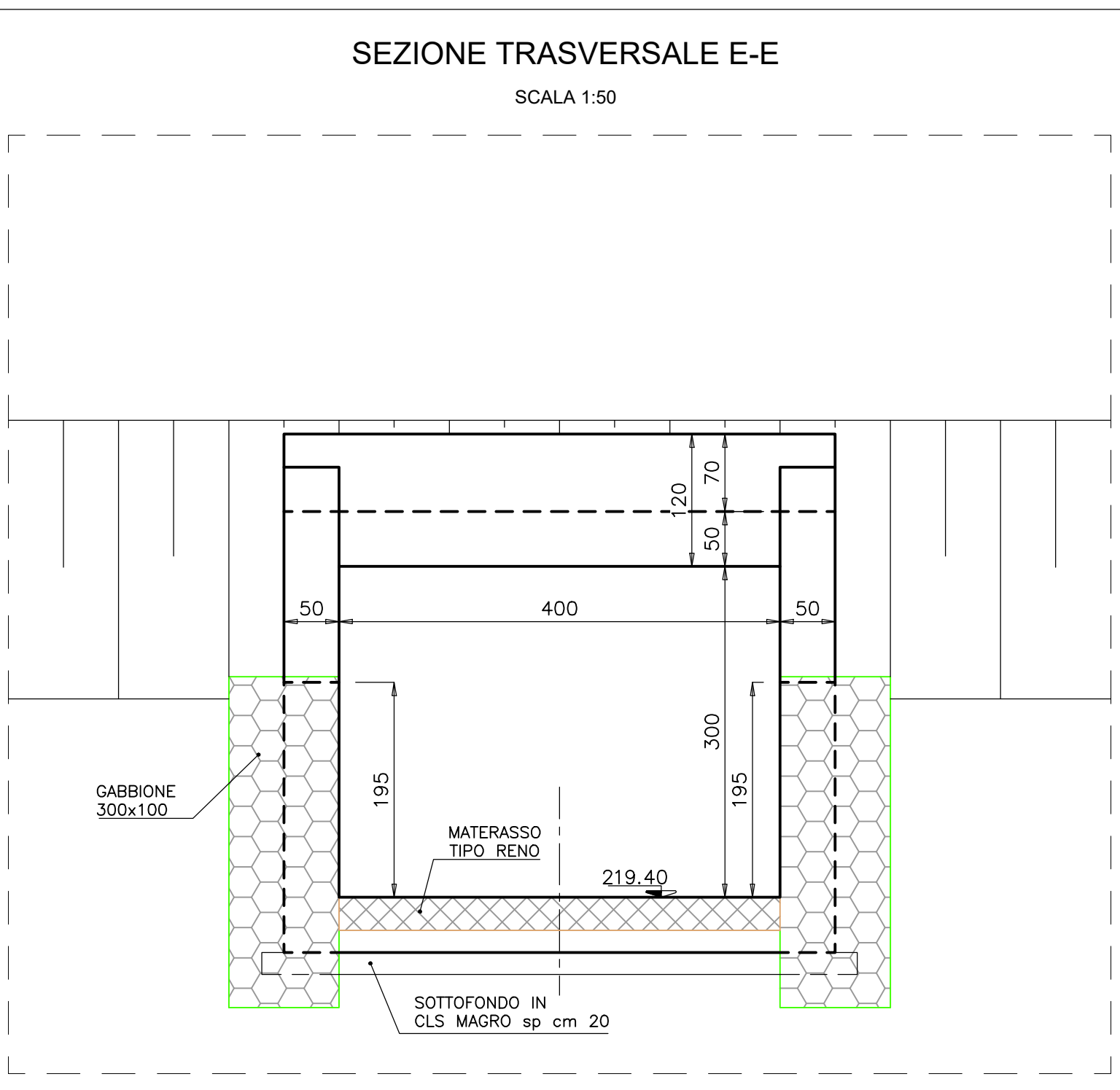
PLANIMETRIA
Scala 1:100



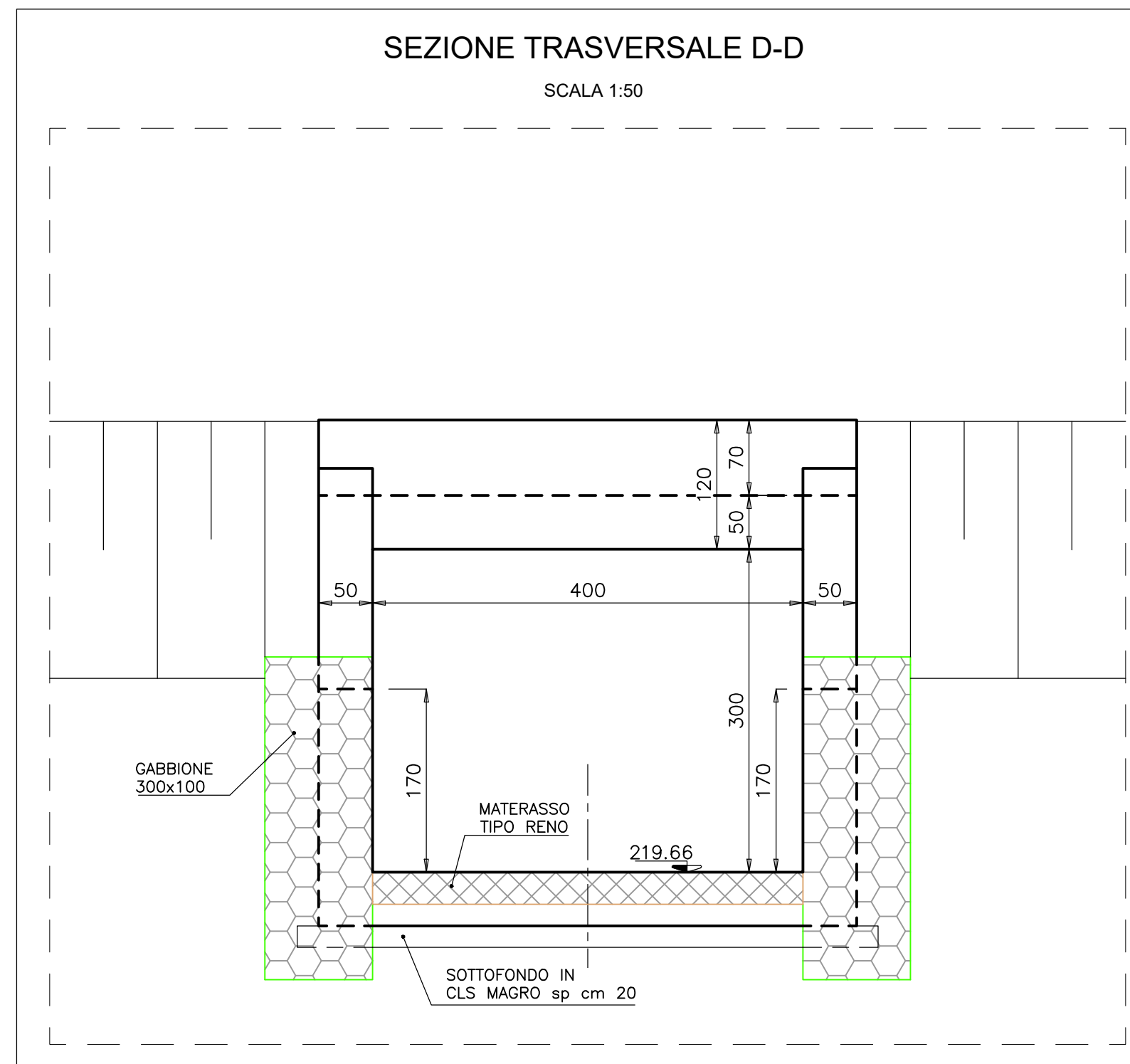
TOMBINO IDRAULICO PROFILO LONGITUDINALE
SEZIONE X-X
SCALA 1:100



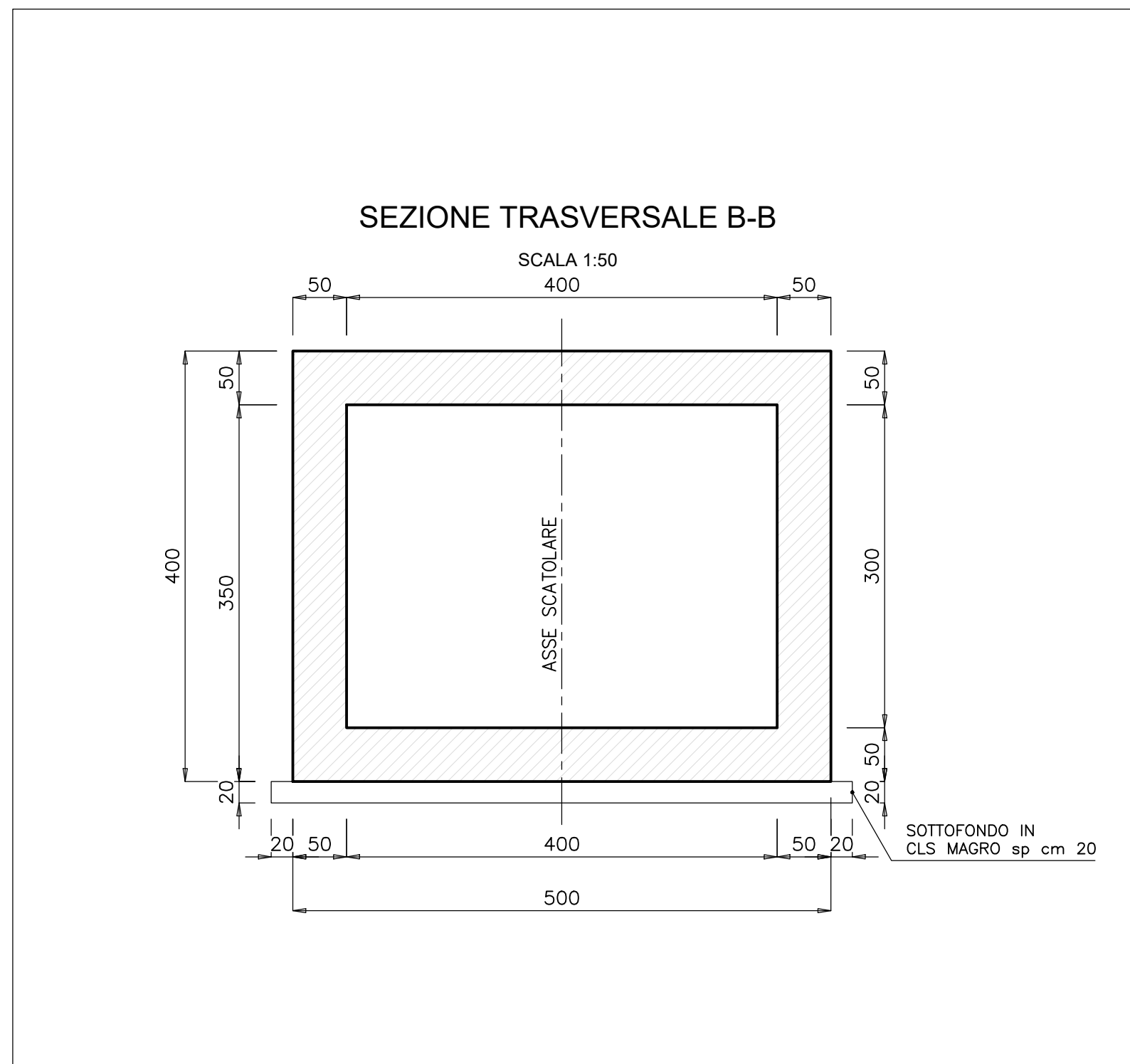
SEZIONE TRASVERSALE E-E
SCALA 1:50



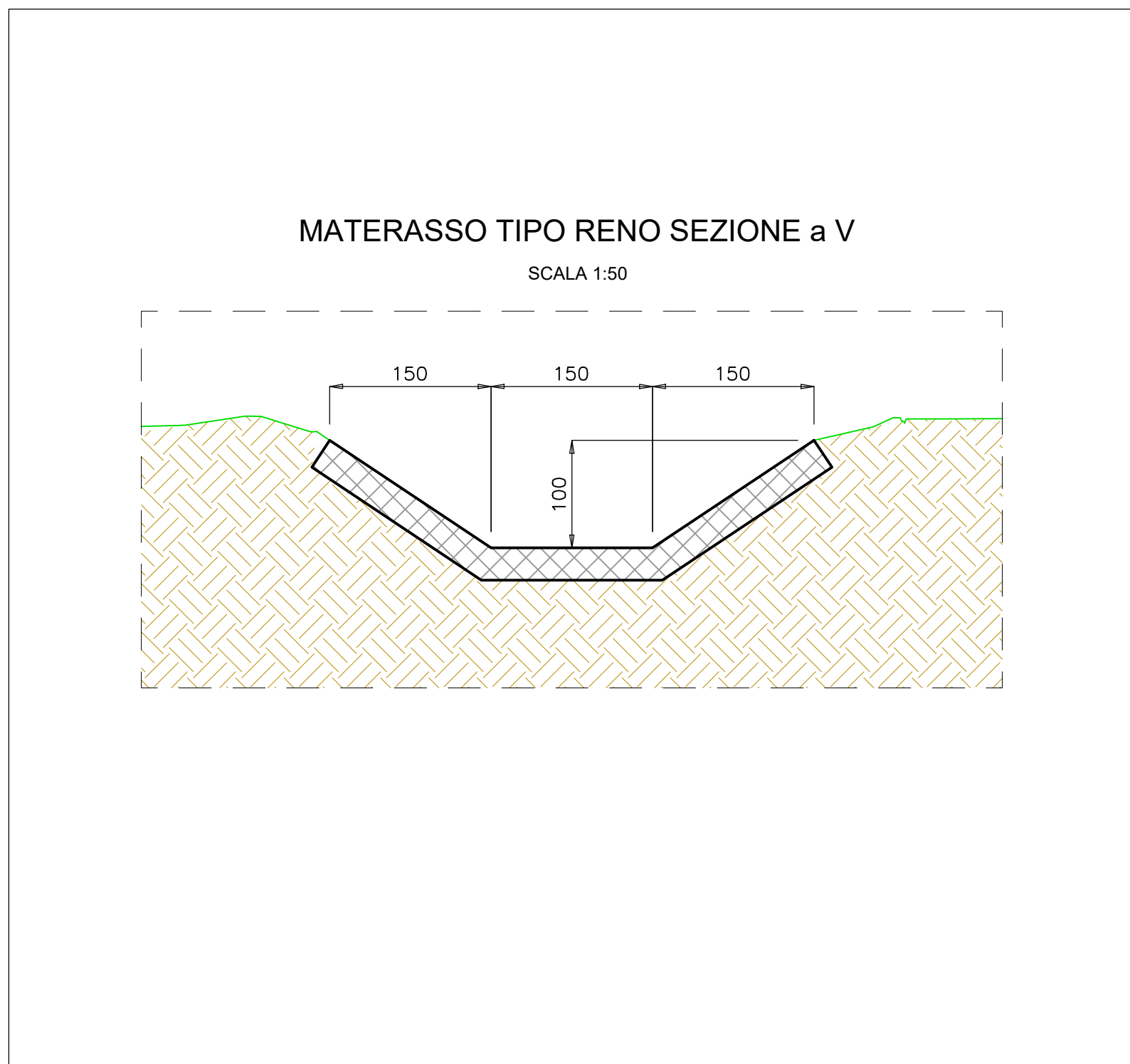
SEZIONE TRASVERSALE D-D
SCALA 1:50



SEZIONE TRASVERSALE B-B
SCALA 1:50



MATERASSO TIPO RENO SEZIONE a V
SCALA 1:50



Sanas GRUPPO IS ITALIANE
SOGGETTO ATTUATORE - Art.7 D.L. 11 novembre 2016, n. 205 (già art.15 ter del D.L. 17 ottobre 2016, n.189, convertito dalla L. 15 dicembre 2016, n.229) ex CCDFC 498/2016 - art.4 CCDFC 493/2017 - art.3
PNC - PNRR: Piano Nazionale Complementare al Piano Nazionale di Ripresa e Resilienza nei territori colpiti dal sisma 2009-2016, Sub-misura A4, "Investimenti sulla rete stradale statale"
Lavori di adeguamento e/o miglioramento tecnico funzionale della sezione stradale in t.s. e potenziamento delle intersezioni - 1° Stralcio lungo la S.S. n. 210 "Fermana Faleriense" - Amandola - Servigliano

PROGETTO DEFINITIVO

PROGETTISTA E RESPONSABILE DELL'INTEGRAZIONE DELLE PRESTAZIONI SPECIALISTICHE Ing. Eugenio Maroni Ordine Roma n° 10020	IMPRESA CONCORRENTE A.T.L. MONACO S.p.A. Costruzioni generali
IL GEOLOGO Dott.ssa Geol. Maria Bruno Ordine dei Geologi del Lazio al n° 668	MEMBRO IRCOPI
COORDINATORE PER LA SICUREZZA IN FASE DI PROGETTAZIONE Ing. Francesco M. La Camera Ordine Roma n° 7200	RTF DI PROGETTAZIONE MEMBRO STE S.p.A. Strutture and Transport Engineering
	MEMBRO E.D.I.N. s.r.l. Servizi di Ingegneria
	Direttore Tecnico Ing. E. Monaco Ordine Ing. Roma N. 1802
	Direttore Tecnico Ing. G. Grassi Ordine Ing. Roma N. 1700
	Direttore Geol. Lazio n. 668

OPERE D'ARTE MINORI
Opere di attraversamento idraulico
TM04- 4,0x3,0m - VS05 alla prg. 1+356,00
Inquadramento generale

CODICE PROGETTO	NOME FILE	REVISIONE	SCALA
PROGETTO A 1266	T03_TMD4_STR_D01_A	A	1:50/100
LIVELLO D	ANNO 23	CODICE ELAB. T03TMD4STRD01	
D			
C			
B			
A	EMISSIONE	Avv. 2023	DEL. VECCHIO
REV.	DESCRIZIONE	DATA	REDATTO VERIFICATO APPROVATO