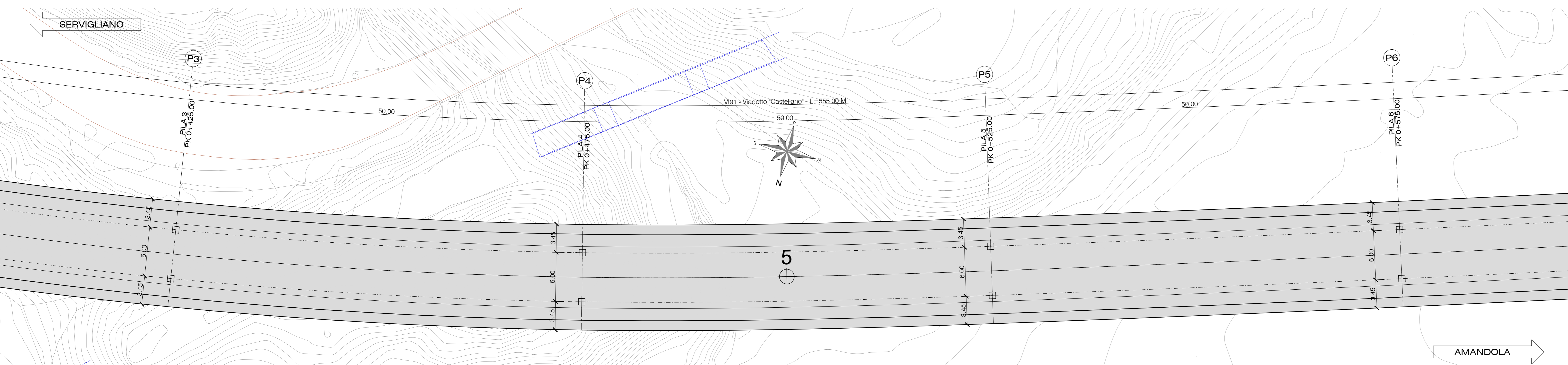
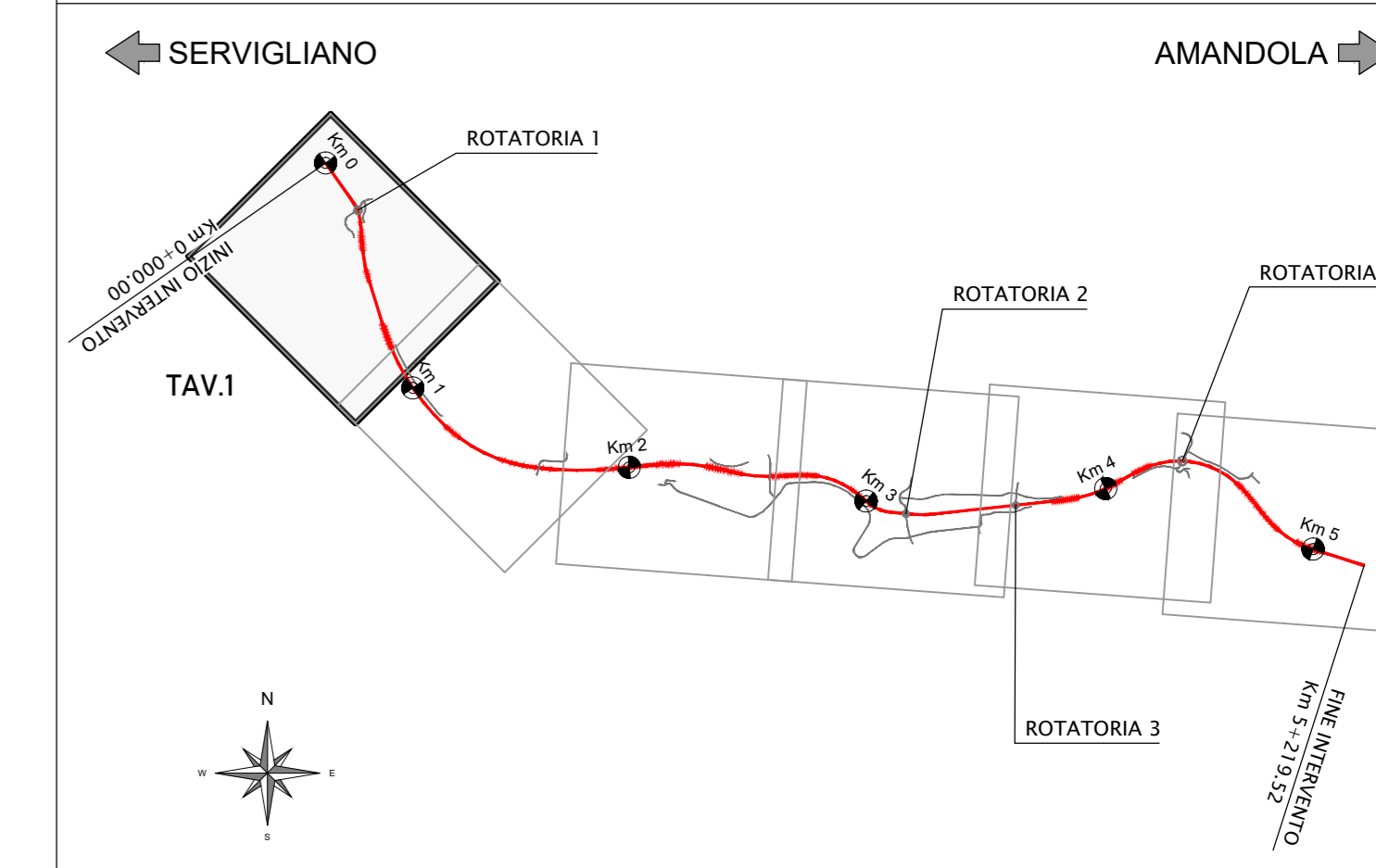
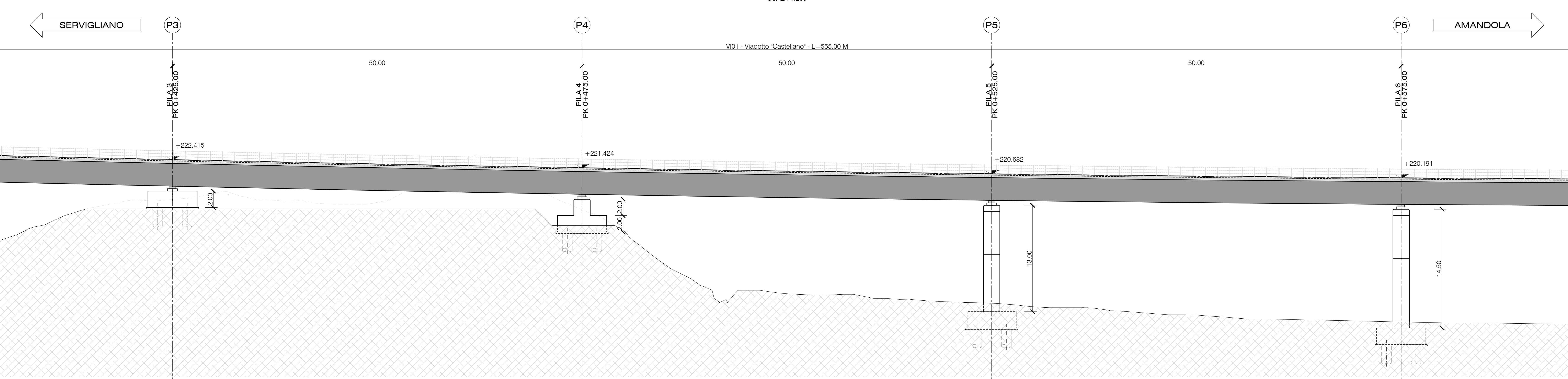


PIANTA IMPALCATO
SCALA 1:200

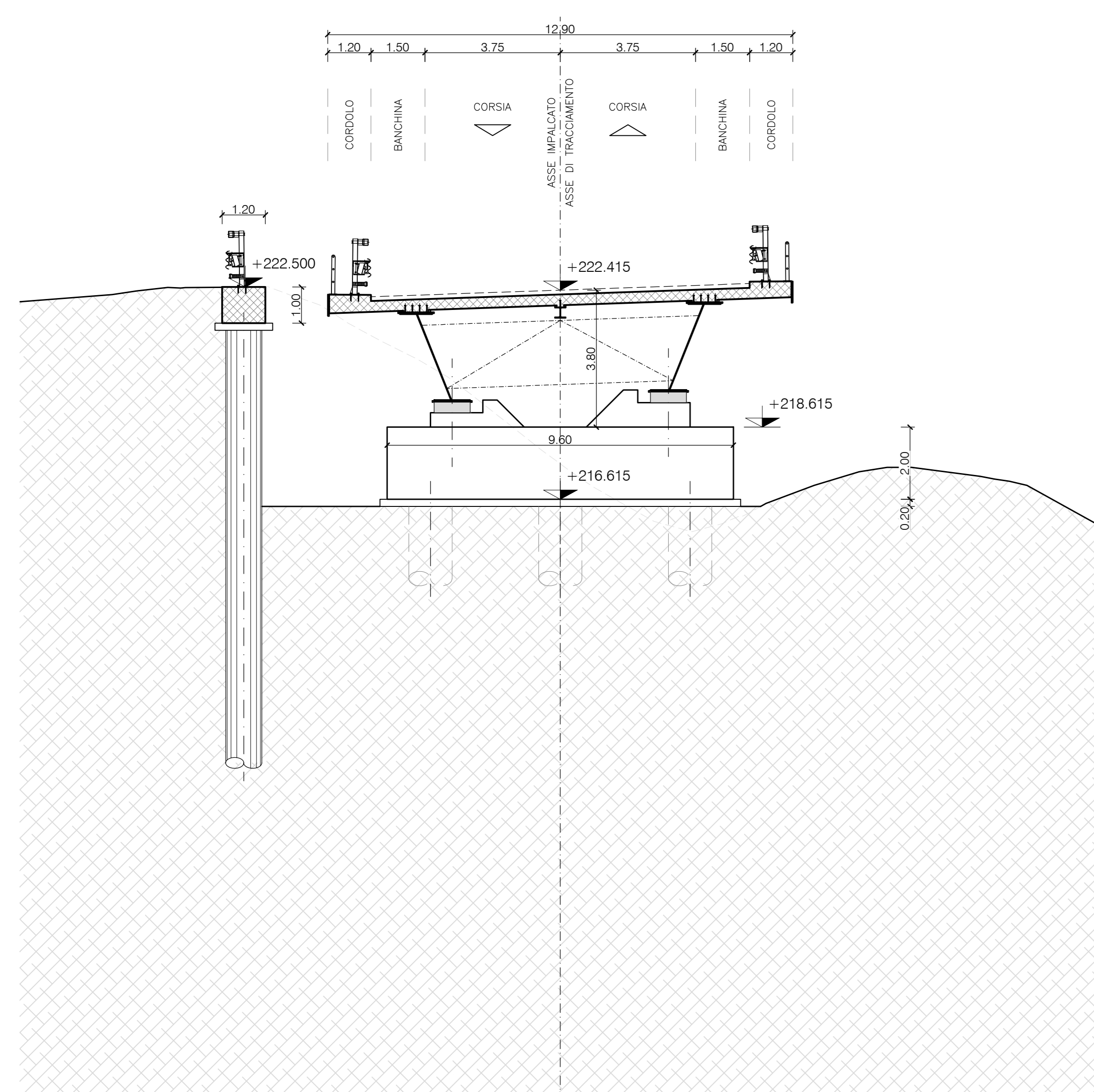
PIANTA CHIAVE



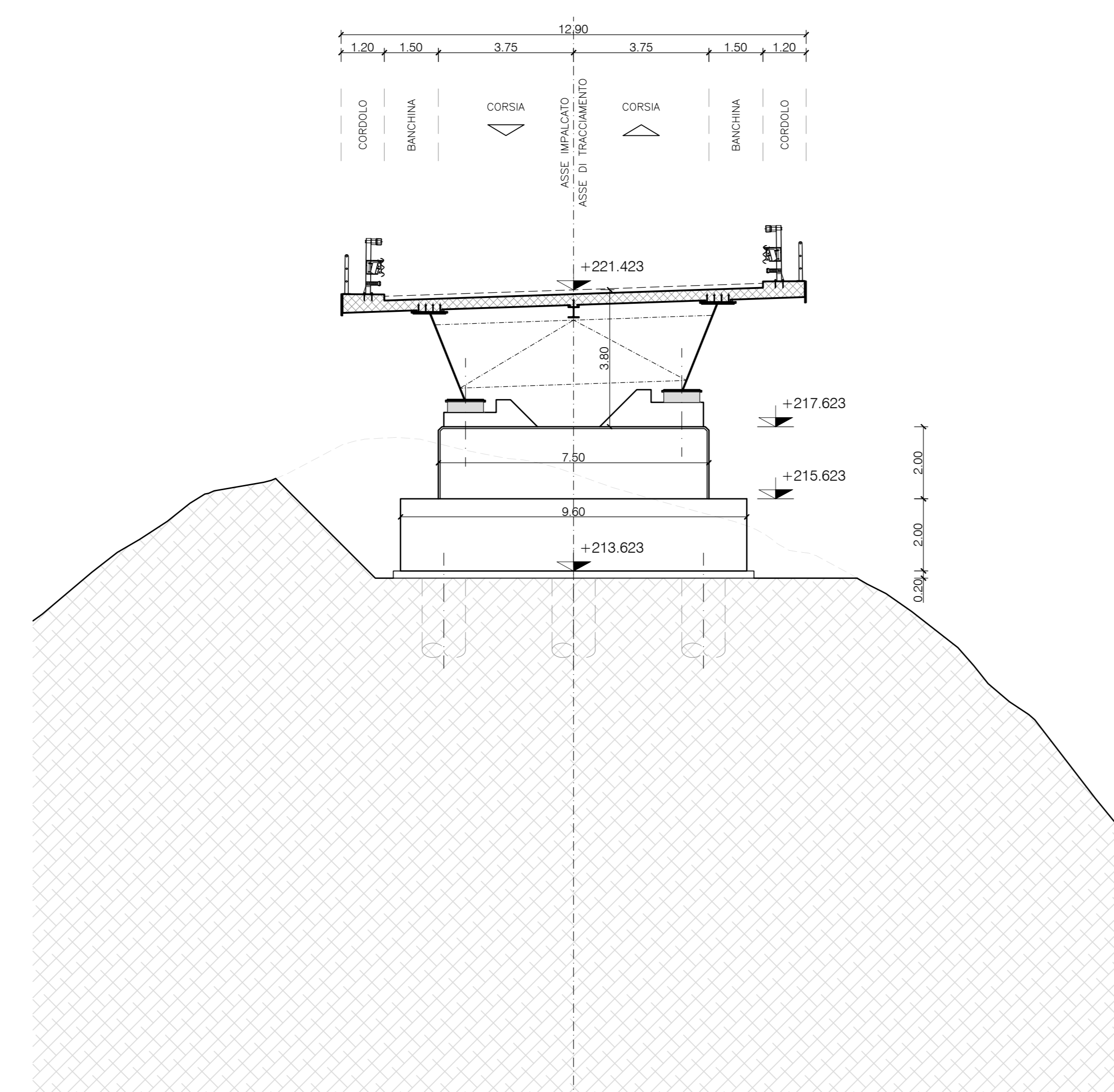
PROSPETTO LONGITUDINALE
SCALA 1:200



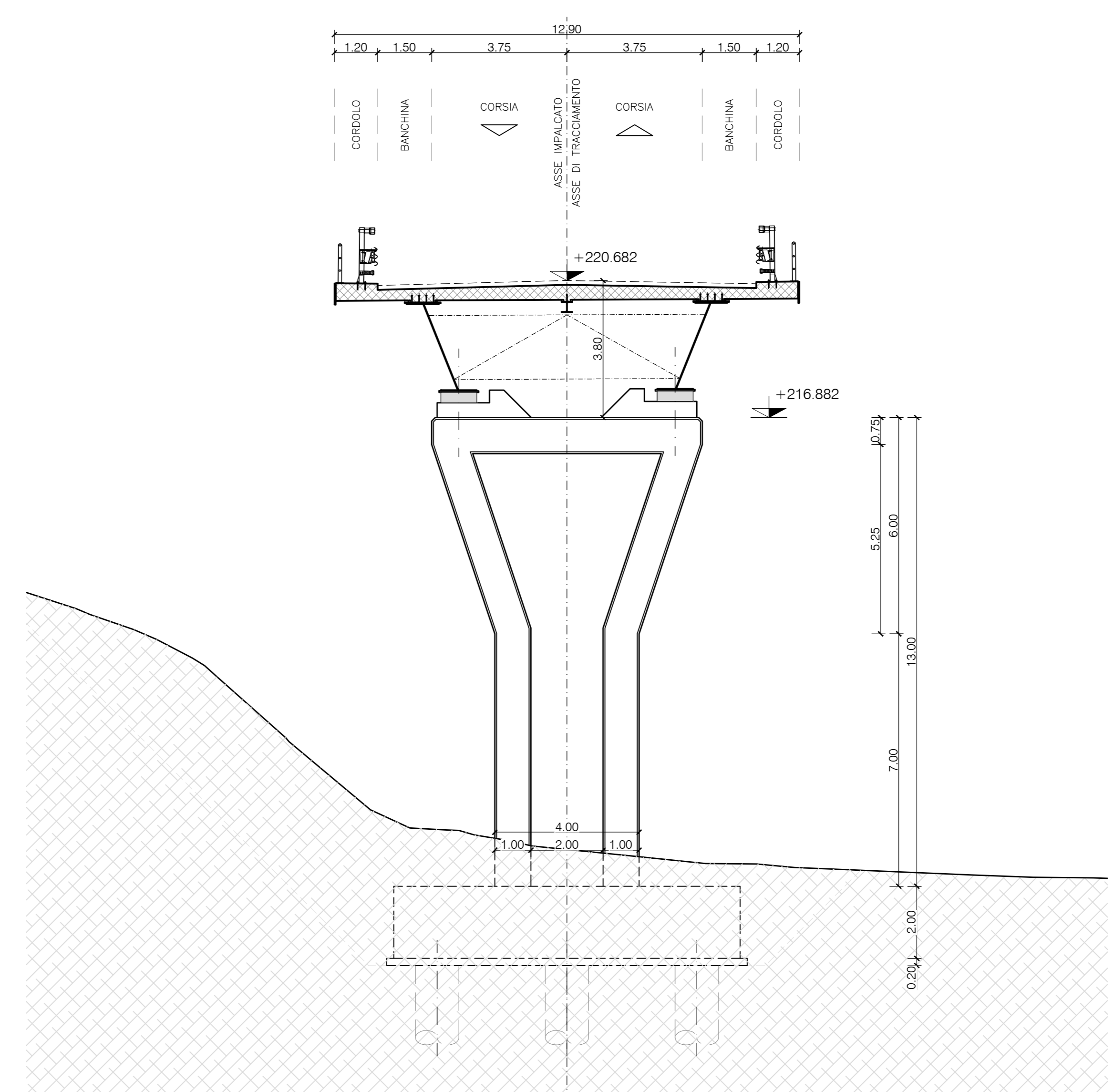
SEZIONE TRASVERSALE P3
SCALA 1:100



SEZIONE TRASVERSALE P4
SCALA 1:100



SEZIONE TRASVERSALE P5
SCALA 1:100



NOTA :
- PER LE CARATTERISTICHE DEI MATERIALI, LE RELATIVE PRESCRIZIONI ED I COPRIFERRI, VEDI TAV. T03_VI00_STR_SC01

SOGGETTO ATTUATORE - Art.7 D.L. 11 novembre 2016, n. 205 (già art.15 ter del D.L. 17 ottobre 2016, n.189, convertito dalla L. 15 dicembre 2016, n.229) ex DCDPC 408/2016 - art.4 OCDCP 475/2017 - art.3

PNC - PNRR: Piano Nazionale Complementare al Piano Nazionale di Ripresa e Resilienza nei territori colpiti dal sisma 2009-2016, Sub-misura A4, "Investimenti sulla rete stradale statale"

Lavori di adeguamento al miglioramento tecnico funzionale della sezione stradale in t.s. e potenziamento delle intersezioni - 1° Stralcio lungo la S.S. n. 210 "Fermana Falerense" - Amandola - Servigliano"

PROGETTO DEFINITIVO

PROGETTISTA E RESPONSABILE DELL'INTEGRAZIONE DELLE PRESTAZIONI SPECIALISTICHE
Ing. Eugenio Moroni
Ordine Roma n° 10020

IL GEOLOGO
Dott.ssa Geol. Maria Bruno
Ordine dei Geologi del Lazio al n° 668

COORDINATORE PER LA SICUREZZA IN FASE DI PROGETTAZIONE
Ing. Francesco M. La Camera
Ordine Roma n° 726

IMPRESA CONCORRENTE A.T.I.
Mandatrice
MONACO S.p.A.
Costruzioni generali

Mandatrice
IRCOF

RTP DI PROGETTAZIONE:
Mandatrice
S.T.E. S.r.l.
Structure and Transport Engineering

Mandatrice
E.D.I.N. s.r.l.
10275
Direttore Tecnico
Ing. G. Grimaldi
Ordine Ing. Roma n. 1703

Dott. Geol. M. BRUNO
Ordine Geologi Lazio n. 668

OPERE D'ARTE MAGGIORI: VIADOTTI E PONTI
VI01 - Viadotto "Castellano"
Pianta Impalcato - Prospetto Longitudinale e Sezioni Trasversali - Tav. 2/4

CODICE PROGETTO	NOME FILE	REVISIONE	SCALA
AN266	T03_VI01_STR_0105_A	A	1:100/200
D			
C			
B			
A	EMISSIONE	Nov. 2023	DEL. REDATTO
REV.	DESCRIZIONE	DATA	REDDATTO VERIFICATO APPROVATO