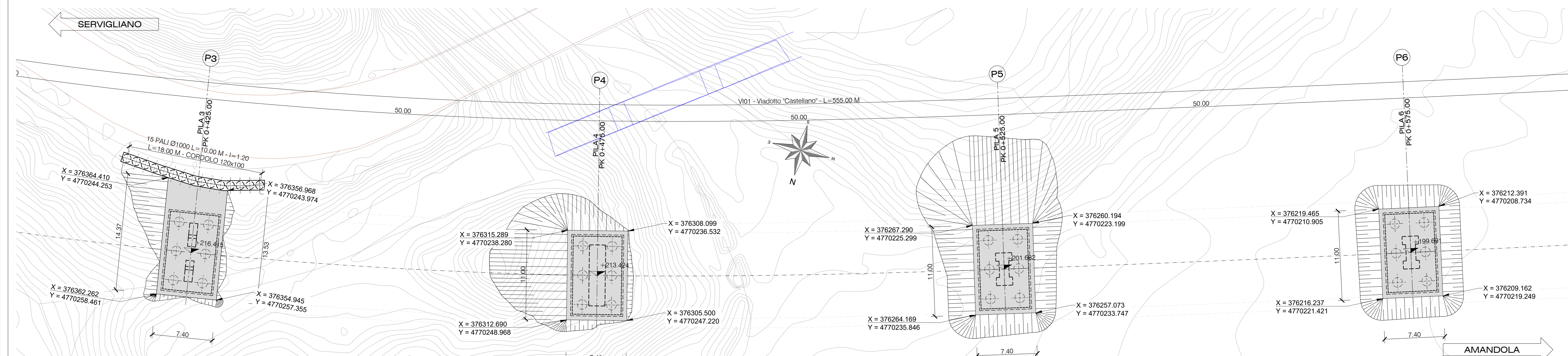


PIANTA SCAVI E OPERE PROVVISORIE

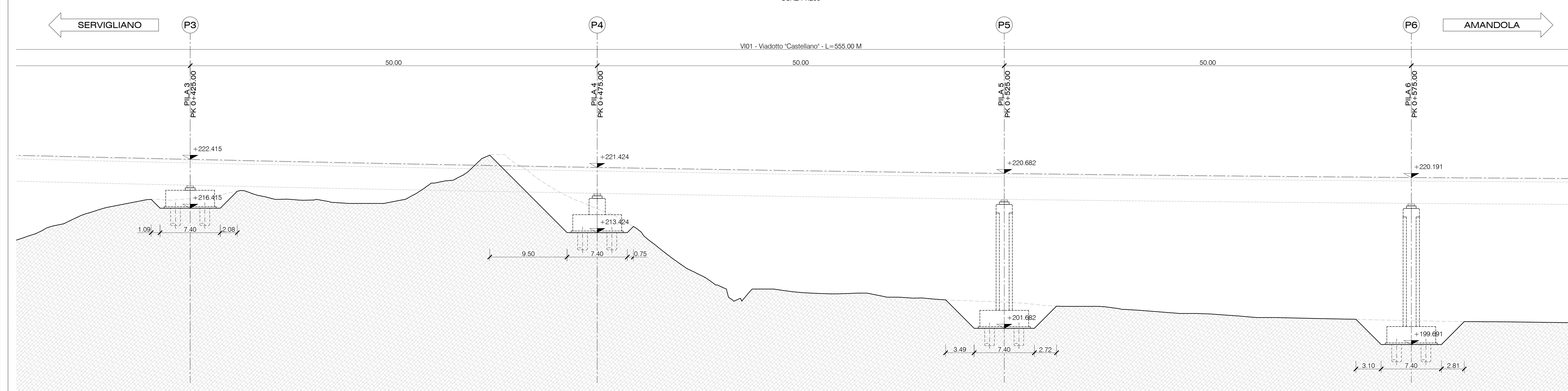
SCALA 1:200

PIANTA CHIAVE



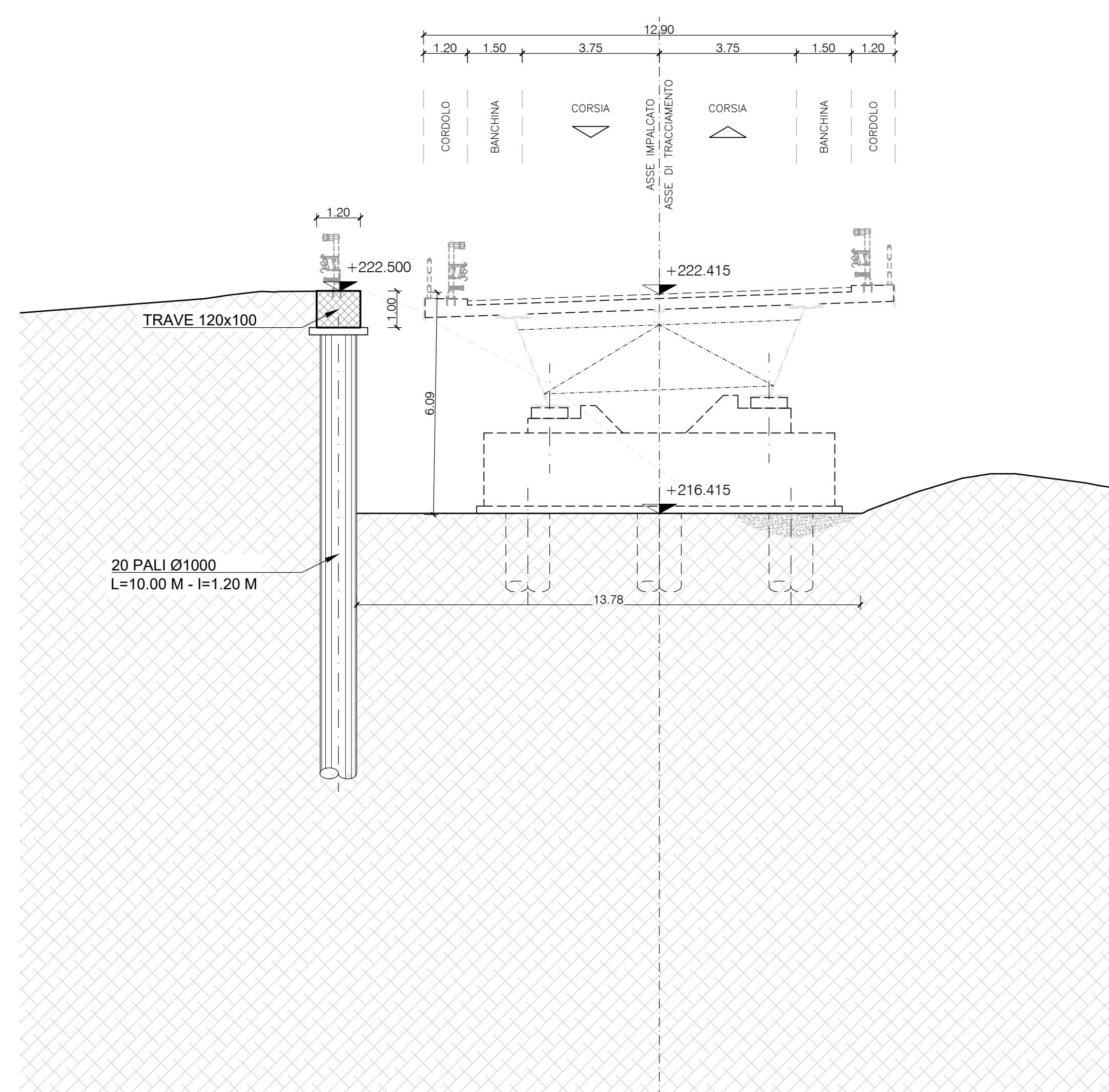
SEZIONE LONGITUDINALE

SCALA 1:200



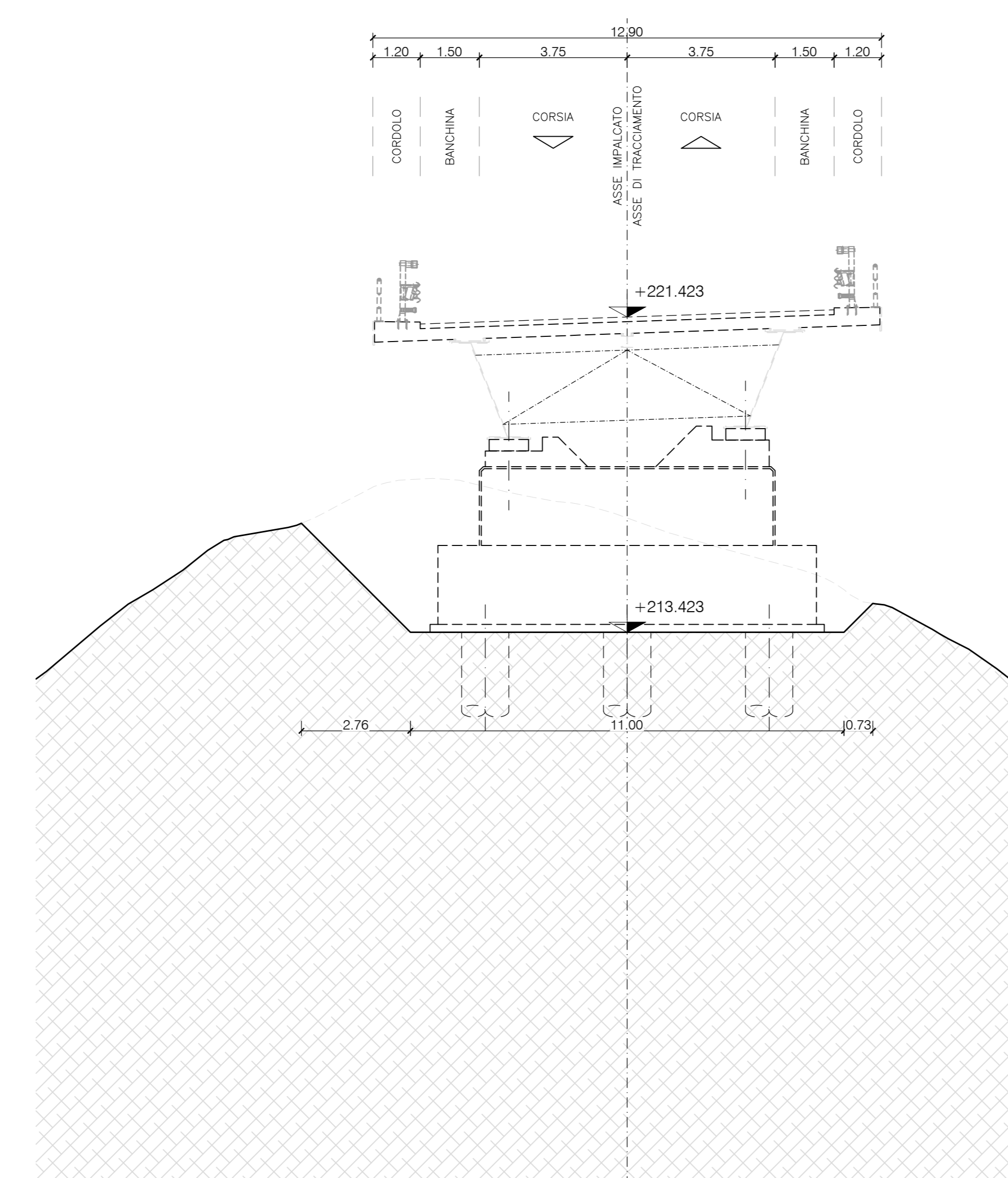
SEZIONE TRASVERSALE P3

SCALA 1:100



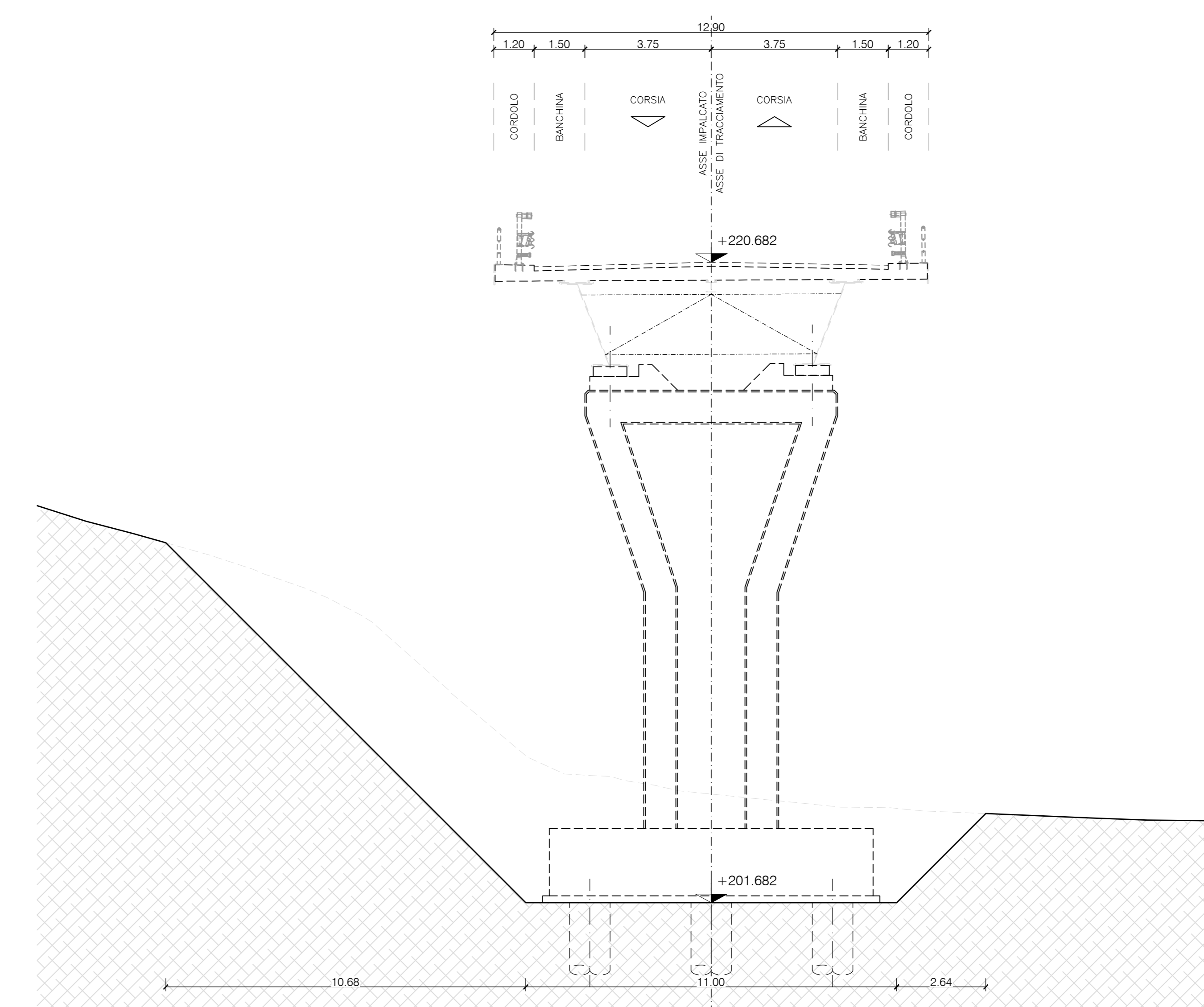
SEZIONE TRASVERSALE P4

SCALA 1:100



SEZIONE TRASVERSALE P5

SCALA 1:100



NOTA :
- PER LE CARATTERISTICHE DEI MATERIALI, LE RELATIVE PRESCRIZIONI ED I COPRIFERRI, VEDI TAV. T03_VI00_STR_SC01

SOGGETTO ATTUATORE - Art.7 D.L. 11 novembre 2016, n. 205 (già art.15 ter del D.L. 17 ottobre 2016, n.189, convertito dalla L. 15 dicembre 2016, n.229) ex DCDPC 408/2016 - art.4 OCDCP 475/2017 - art.3

PNC - PNRR: Piano Nazionale Complementare al Piano Nazionale di Ripresa e Resilienza nei territori colpiti dal sisma 2009-2016, Sub-misura A4, "Investimenti sulla rete stradale statale"

Lavori di adeguamento al miglioramento tecnico funzionale della sezione stradale in t.s. e potenziamento delle intersezioni - 1° Stralcio lungo la S.S. n. 210 "Fermana Falerense" - Amandola - Servigliano"

PROGETTO DEFINITIVO

PROGETTISTA E RESPONSABILE DELL'INTEGRAZIONE DELLE PRESTAZIONI SPECIALISTICHE
Ing. Eugenio Moroni
Ordine Roma n° 10020

IL GEOLOGO
Dott. Geol. Maria Bruno
Ordine dei Geologi del Lazio n° 668

COORDINATORE PER LA SICUREZZA IN FASE DI PROGETTAZIONE
Ing. Francesco M. La Camera
Ordine Roma n° 726

IMPRESA CONCORRENTE A.T.I.
Mandatario
MONACO F.p.A.
Costruzioni generali

Mandatario
IRICOP

RTP DI PROGETTAZIONE:
Mandatario
S.T.E. S.r.l.
Strutture and Transport Engineering

Direttore Tecnico
Ing. E. Moroni
Ordine Ing. Roma n. 10020

Direttore Tecnico
Ing. G. Grimaldi
Ordine Ing. Roma n. 1703

Dott. Geol. M. BRUNO
Ordine Geol. Lazio n. 668

OPERE D'ARTE MAGGIORI: VIADOTTI E PONTI
VI01 - Viadotto "Castellano"

Pianta Scavi e Opere Provvisorie - Sezione Longitudinale e Sezioni Trasversali - Tav. 2/4

CODICE PROGETTO	NOME FILE	REVISIONE	SCALA
AN266	T03_VI01_STR_010_A	A	1:100/200
D			
C			
B			
A	EMMISSIONE	Nov. 2023	DEL. TECNICO
REV.	DESCRIZIONE	DATA	REDDATTO VERIFICATO APPROVATO