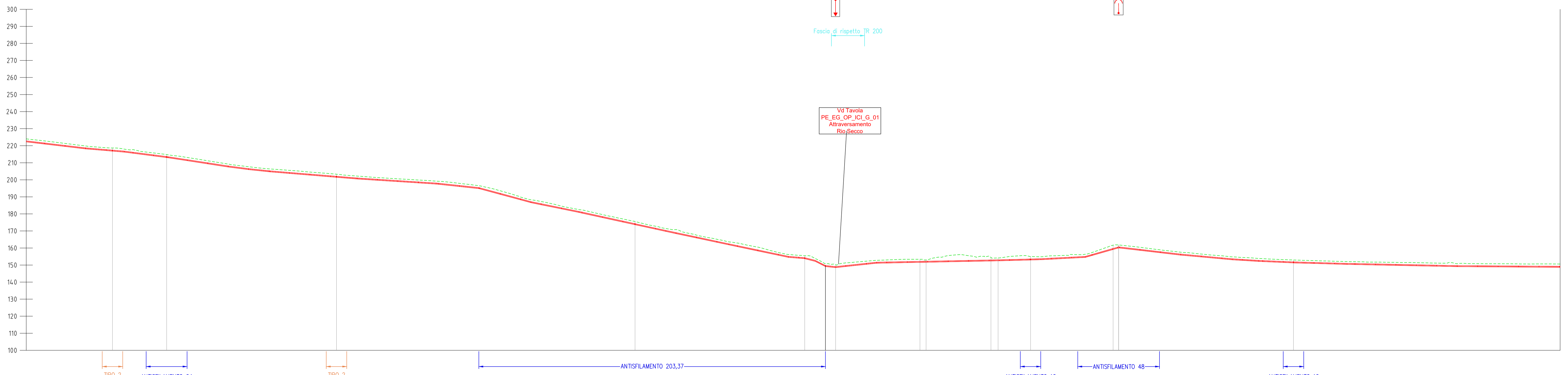
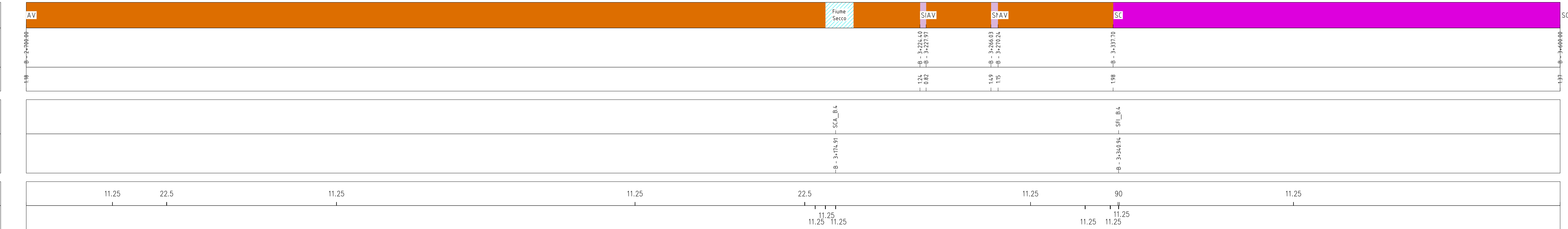


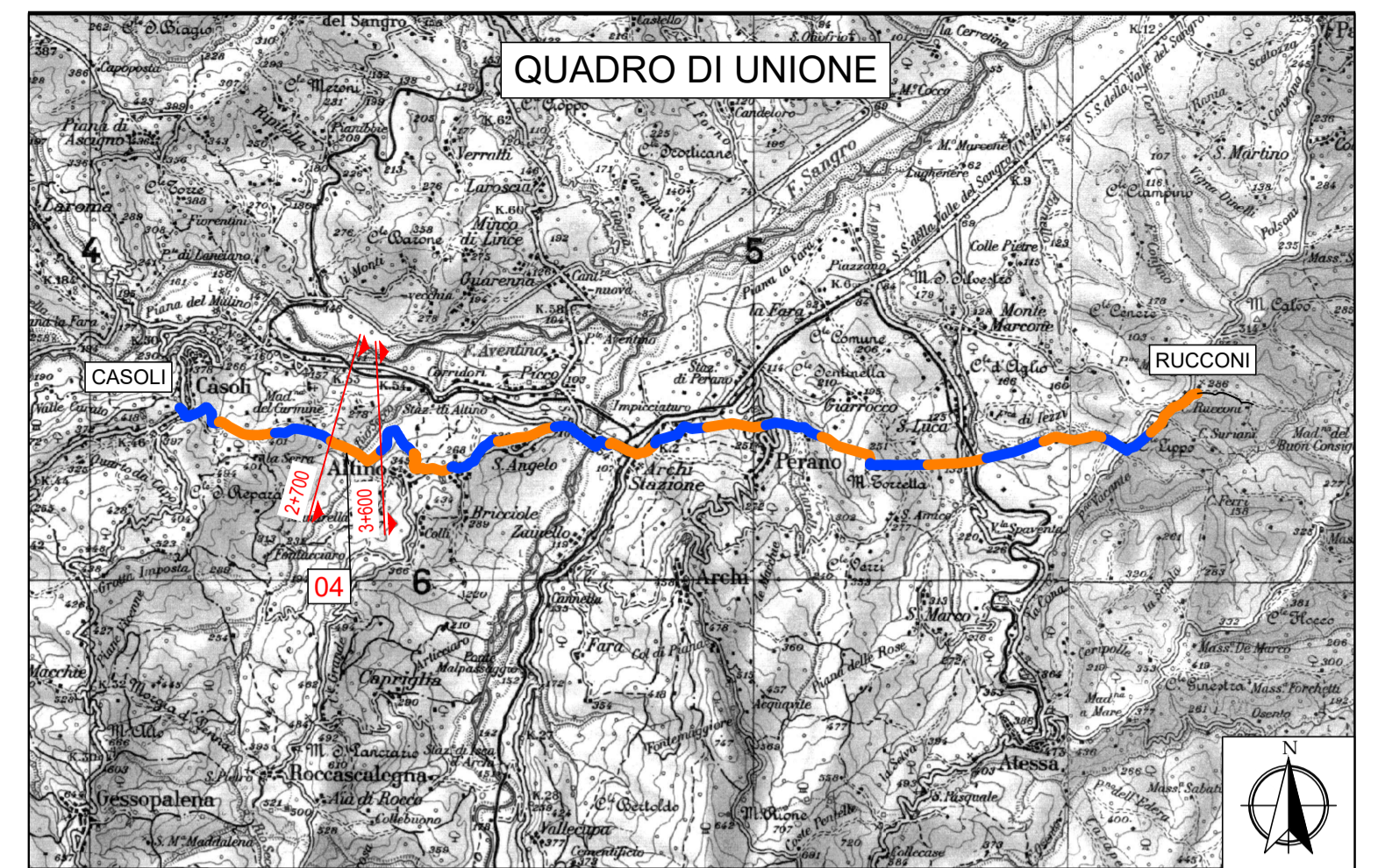
ZONA ATTRAVERSATA
PROGRESSIVA [m]
ALTEZZA RICOPRIMENTO [m]
SFIATI - SCARICHI SEZIONAMENTI - PRESE IN CARICO
PROGRESSIVA [m]
RACCORDO PLANIMETRICO (°)
RACCORDO ALTIMETRICO (°)



PE - Tracciato Stralcio B  
Scale X: 1000  
Scale Y: 1000

N. SEZIONE (deviazione planimetrica)
QUOTA TERRENO [m s.l.m.]
DISTANZA PARZIALE [m]
PROGRESSIVA [m]
LUNGHEZZA CONDOTTA [m] (dist. tra deviazioni planimetriche)
LUNGHEZZA CONDOTTA [m] (dist. tra variazioni altimetriche)
PENDENZA CONDOTTA
QUOTA POSA [m s.l.m.]
QUOTA FONDO SCAVO [m s.l.m.]
ALTEZZA SCAVO [m]
ETOMETRICHE [m]

B 59	B 60	B 61	B 62	B 63	B 64	B 65	B 66
218.66	214.79	203.28	175.00	155.46	155.04	161.77	152.97
31.78	99.66	175.17	99.59	132.47	51.69	102.59	
B - 3+150.59	B - 3+182.37	B - 3+082.03	B - 3+057.20	B - 3+156.79	B - 3+289.26	B - 3+343.95	B - 3+443.54
64.08	31.81	100.17	177.74	101.44	133.31	51.86	102.39
271.78							
55.65	22.73	25.71	35.24	12.00	12.60	51.00	46.93
24.51	30.56	28.21	50.96	37.00	35.00	9.52	12.15
6.00	24.00	72.00	24.42	26.00	19.61	36.53	30.00
15.70	20.36	31.45	64.62	252.79			
i=-1.00%	i=-0.95%	i=-0.85%	i=-0.90%	i=-0.97%	i=-0.64%	i=-0.71%	i=-0.70%
i=-0.80%	i=-0.70%	i=-0.60%	i=-0.50%	i=-0.40%	i=-0.30%	i=-0.20%	i=-0.10%
i=-0.10%	i=-0.05%	i=-0.02%	i=-0.01%	i=0.00%	i=0.01%	i=0.02%	i=0.03%
-2.02	-2.02	-2.02	-2.02	-2.02	-2.02	-2.02	-2.02
2+700	2+800	2+900	3+000	3+100	3+200	3+300	3+400



**LEGENDA**

- PROFILO DEL TERRENO
- CONDOTTA DI PROGETTO IN GHISA DN 500 Classe C30
- CONDOTTA DI PROGETTO IN GHISA DN 500 Classe C40
- TRATTO CON GIUNTI ANTISFILAMENTO
- TRATTO CON BLOCCO TIPO 1
- TRATTO CON BLOCCO TIPO 2
- SP CONDOTTA DI PROGETTO SU STRADA PROVINCIALE
- SS CONDOTTA DI PROGETTO SU STRADA STATALE
- SC CONDOTTA DI PROGETTO SU STRADA COMUNALE
- SM/ST CONDOTTA DI PROGETTO SU STRADA MINORE/STERRATA
- AV CONDOTTA DI PROGETTO SU AREA VERDE
- SFI\_A01 SFIATO A GALLEGGIANTE
- SCA\_A01 SCARICO DI FONDO
- SZ\_A01 SEZIONAMENTO
- M MANUFATTO DI INTERCONNESSIONE
- P PRESA IN CARICO

Finanziato dall'Unione europea NextGenerationEU

Mims Ministero delle infrastrutture e della mobilità sostenibili

**S.A.S.I. S.p.A.**  
Società Abruzzese per il Servizio Idrico Integrato S.p.A.  
Capitale sociale Euro 1.896.550,00 I.v.  
66034 Lanciano (CH), località Marcanese, Zona Industriale n°5  
Tel. 0872-724270 - Fax 0872-716615 - Cod. Fis. e P. IVA 01485710691 - C.C. P. 11153665

Procedura Aperta, ai sensi dell'art. 60 del D.Lgs. n. 50/2016  
Criterio: Offerta Economicamente più Vantaggiosa, ai sensi dell'art. 95 c. 2 del D.Lgs. n. 50/2016

Potenziamento del Sistema Acquedottistico "Verde"  
Riqualficazione delle condotte adduttrici esistenti e potenziamento della capacità di trasporto della risorsa idrica dell'acquedotto Verde  
Il stralcio funzionale Casoli - Scerni  
Codice CIG: 9562154B19 Codice CUP: E11B20114480006 Codice NUTS: ITF14

**PROGETTO ESECUTIVO**

PE.EG.PR.IDR.B.04 Profilo Longitudinale  
Tav.04 - da progressiva B - 2+700 a progressiva B - 3+600  
Scala: 1:1000 Scala particolari: Formato tavola: A1(mod)

L'Impresa: **MONACO S.p.A.** Costruzioni generali

I Progettisti: **idrostudi**, **SWS** (Società Ingegneria), **ambiente**, **GE ATLAS**

Progettista responsabile: **ing. Giancarlo Cigarini**

CONTROLLO DI GESTIONE		MESE/ANNO	
SOTTOCOMMESSA	C0000000 C0000000	REVISIONE N.	DATA
CDC	00000000 00000000	0	03/2024
ARTICOLI	00000000	1	05/2024
CUP	E11B21004480006	EMISSIONE A SEGUITO DI VALIDAZIONE	