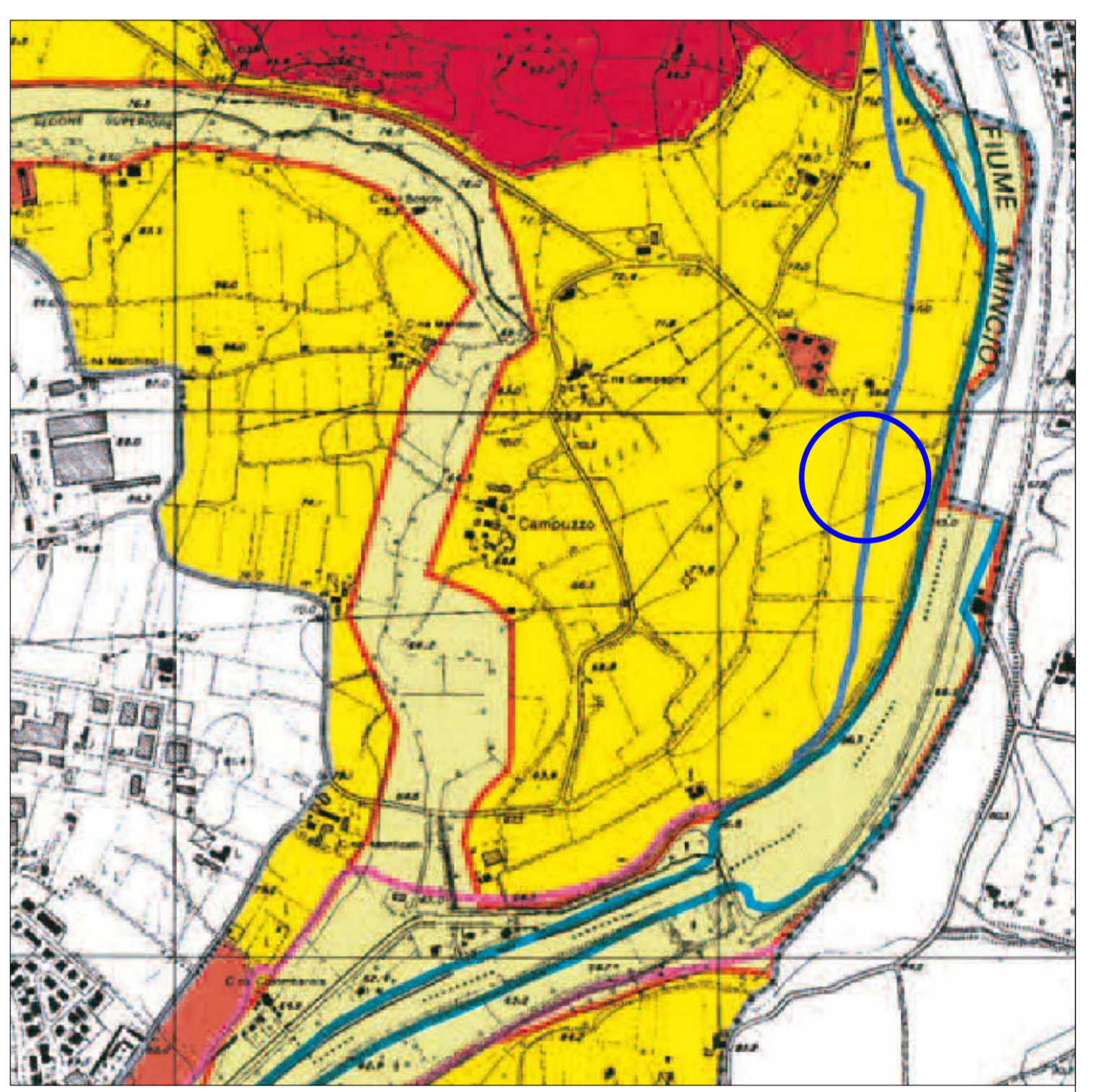


- Legenda**
- Parchi
 - Riserve
 - Zone umide
 - Corsi d'acqua tutelati
 - Aree idriche
 - Aree di rispetto dei corsi d'acqua tutelati
 - Laghi
 - Aree di rispetto dei laghi
 - Bellezze d'insieme



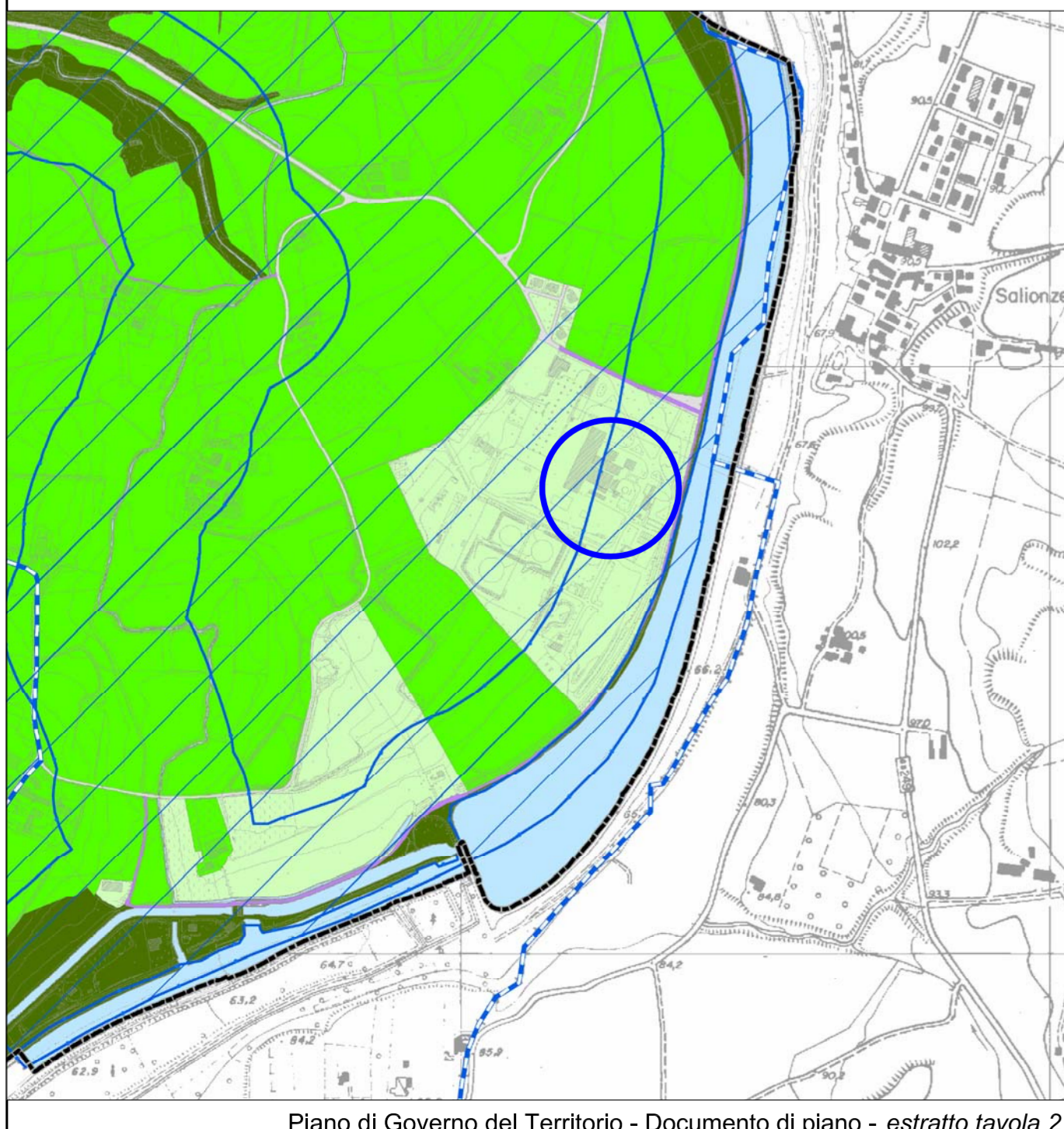
- Art. 22 - ZONA DESTINATA ALL'ATTIVITA' AGRICOLA
- PIANO STRALCIO PER L'ASSETTO IDROGEOLOGICO, FASCIA FLUVIALE A
- PIANO STRALCIO PER L'ASSETTO IDROGEOLOGICO, FASCIA FLUVIALE C
- CONFINE PARCO REGIONALE

aza **agsm**
CENTRALE TERMoeLETTRICA DEL MINCIO

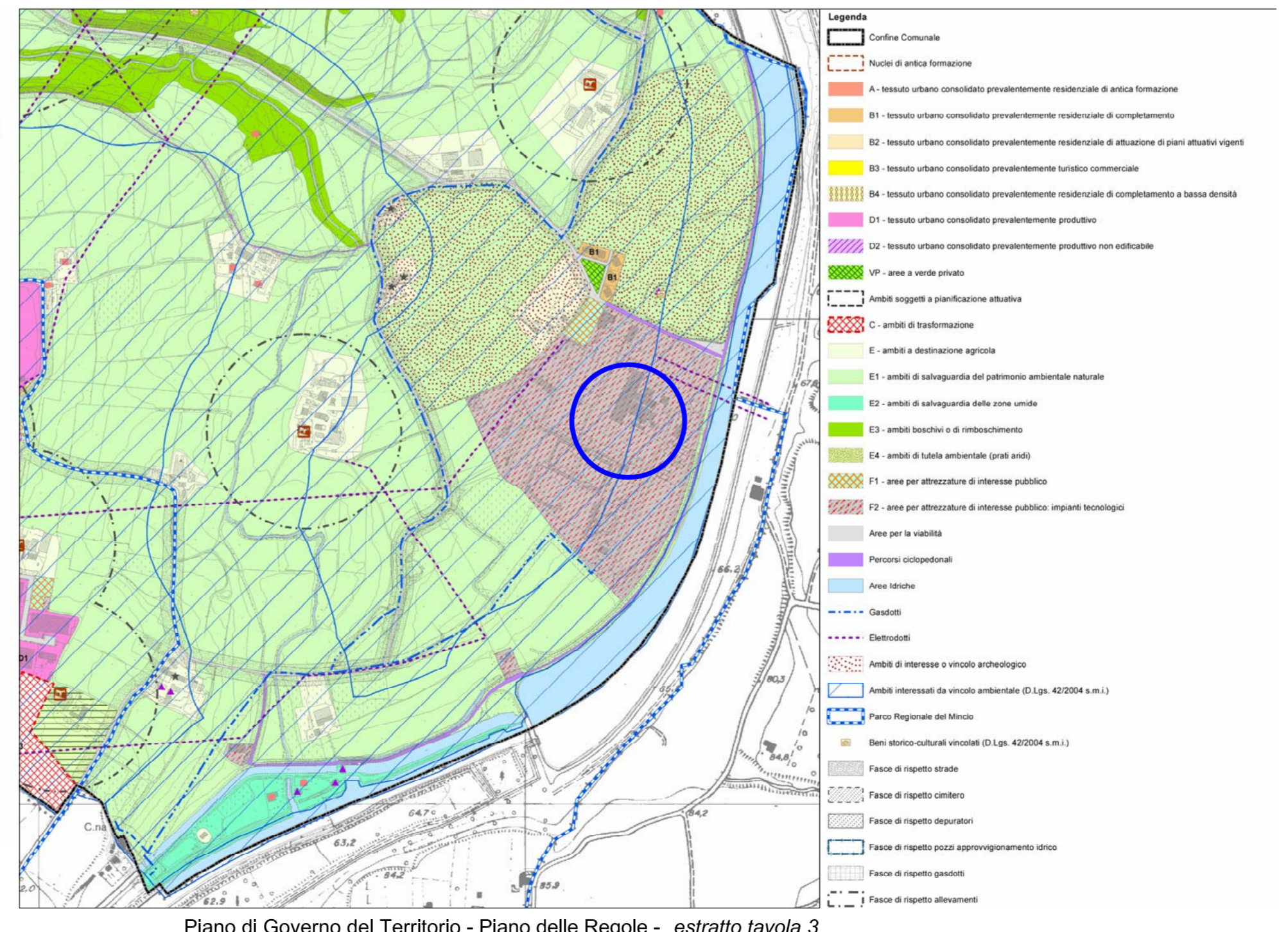
Centrale Termoelettrica del Mincio.
Riquilificazione della ciminiera a Torre visibile e Porta del Parco del Mincio

Tavola 1
STATO DI FATTO: INQUADRAMENTO TERRITORIALE, PLANIMETRIA GENERALE
Scala VARIE
Data 25 giugno 2014
CTEMINCIO-TORRE-PRO-05

Progettisti studio associato Arch. Giovanni Cigognetti - Arch. Michele Piccardi - Ing. Clara Vitale
Consulenti scientifici Prof. Ing. David Vettori - Prof. Ing. Michela Tiboni
Consulente artistico Jorrit Torquist
Collaboratori Ing. Silvia Rossetti Ing. Gionata Moretti Arch. Stefano Lombardi
Arch. Chiara Pagani Arch. Enrico Gaetarelli



Piano di Governo del Territorio - Documento di piano - estratto tavola 2



Piano di Governo del Territorio - Piano delle Regole - estratto tavola 3