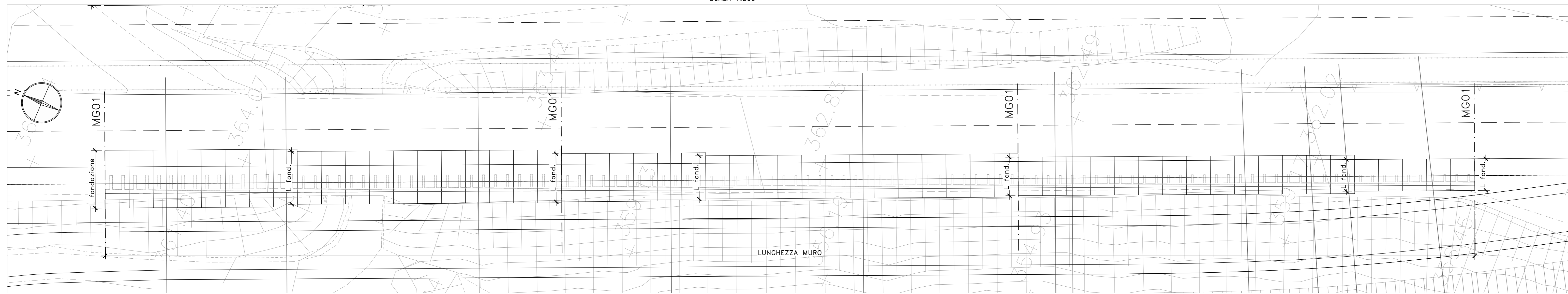


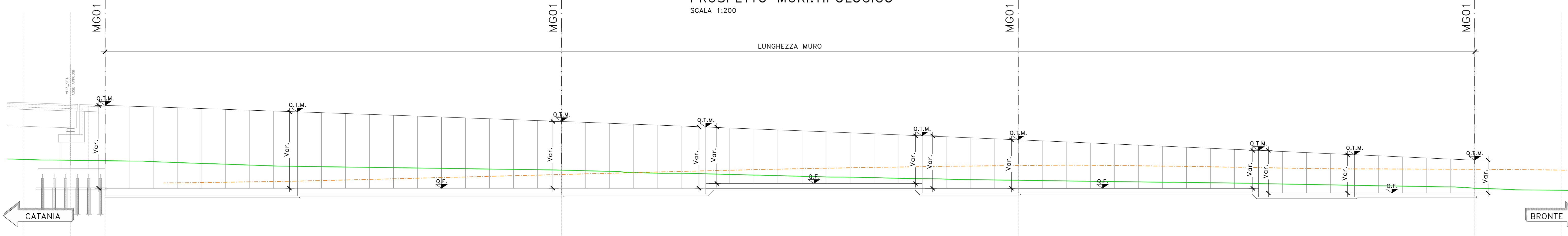
PLANIMETRIA MURI:TPOLOGICO

SCALA 1:200



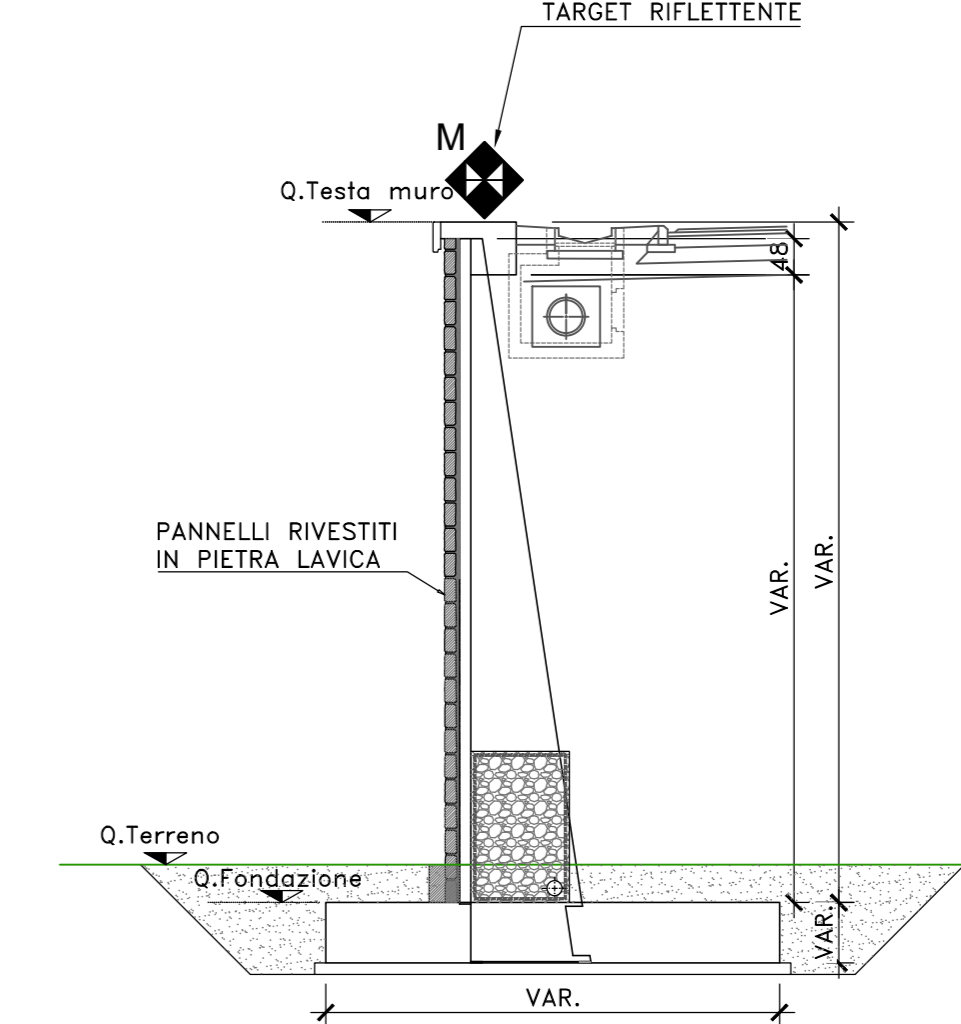
PROSPETTO MURI:TPOLOGICO

SCALA 1:200



SEZIONE TIPO MURO MG01

SCALA 1:100

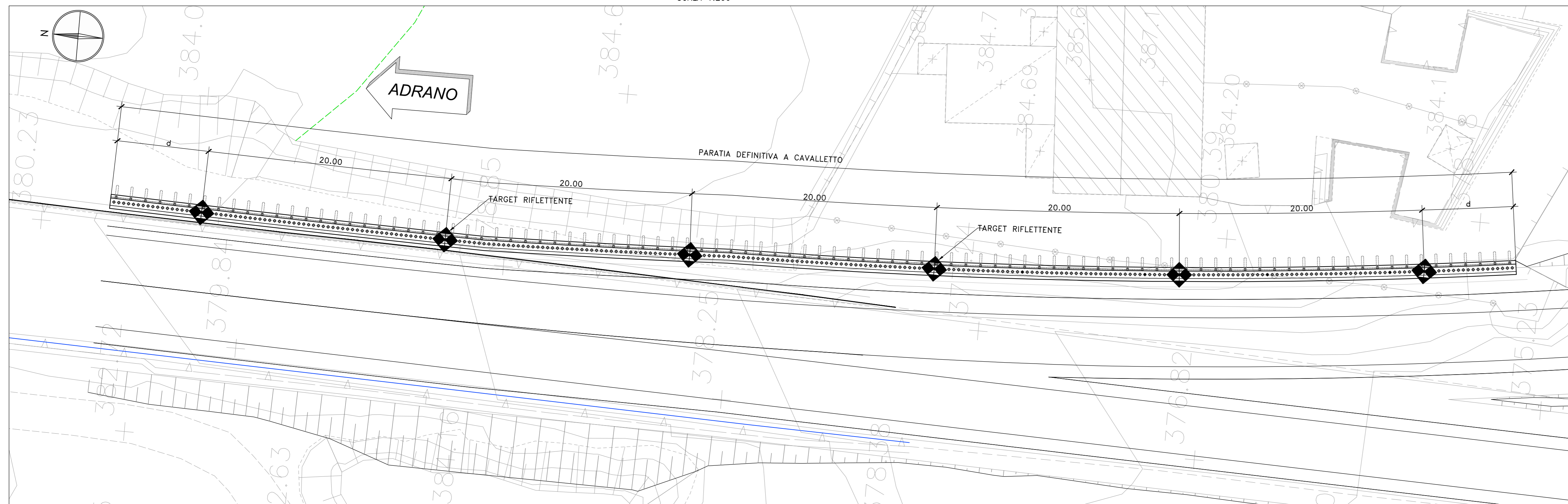


MURI	MST_SV05SN_SX	MST_AP_E114_DX	MST_AP_E114_SX	MSS_SV05SE_DX	MSS_AP_E127_SX	MSS_AP_E128_DX	MST_AP_E128_SX	MST_AP_E132_DX	MST_AP_E134_SX	MST_SV06SU_DX
SVILUPPO TOT (m)	55,00	142,50	142,50	130,00	35,00	145,00	170,00	45,00	177,50	82,50
SEZIONE TIPO	MG01	MG01	MG01	MG01	MG01	MG01	MG01	MG01	MG01	MG01
N° SEZ	2	7	7	6	1	7	8	2	8	4
TARGET RIFLETTEnte	2	7	7	6	1	7	8	2	8	4

MURI	MST_SV06NE_SX	MST_AP_E135_DX	MST_AP_E135_SX	MST_SV06SU_DX	MSS_AP_E138_DX	MST_AP_E138_SX	MSS_SV06SU_DX	MST_AP_E141_DX	MST_AP_E144_DX	MST_SV06SE_DX
SVILUPPO TOT (m)	102,50	30,00	30,00	17,50	164,00	136,00	137,50	136,70	180,00	25,00
SEZIONE TIPO	MG01	MG01	MG01	MG01	MG01	MG01	MG01	MG01	MG01	MG01
N° SEZ	5	1	1	0	8	6	6	6	9	1
TARGET RIFLETTEnte	5	1	1	0	8	6	6	6	9	1

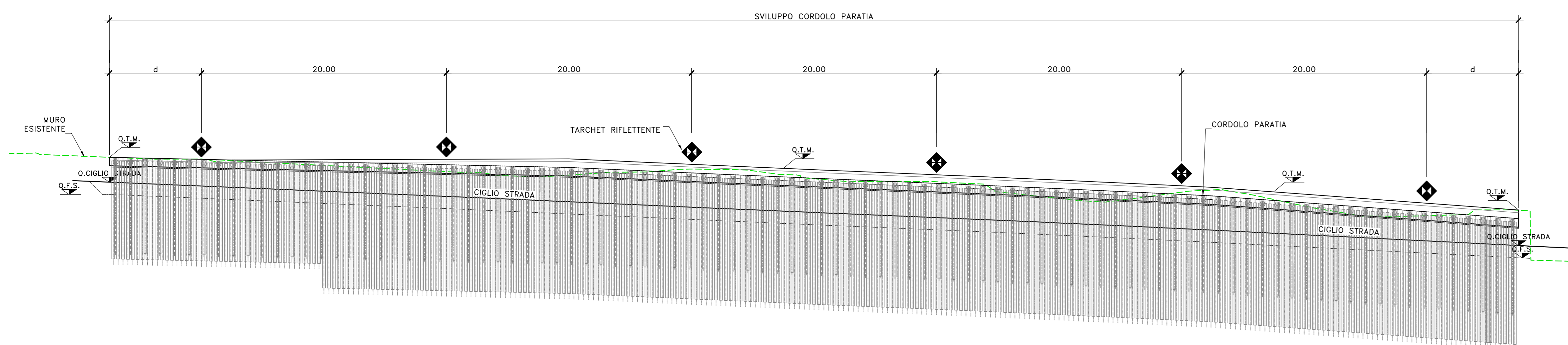
PLANIMETRIA PARATIA: TIPOLOGICO

SCALA 1:200



PROFILO PARATIA:TPOLOGICO

SCALA 1:200



PARATIE PROVVISORIALI

CODIFICA	PA_ST13-E138-AS_DX	PA_ST13-E138-AS_SX
SVILUPPO CORDOLO (m)	41,40	41,40
TARGET RIFLETTEnte	3	3

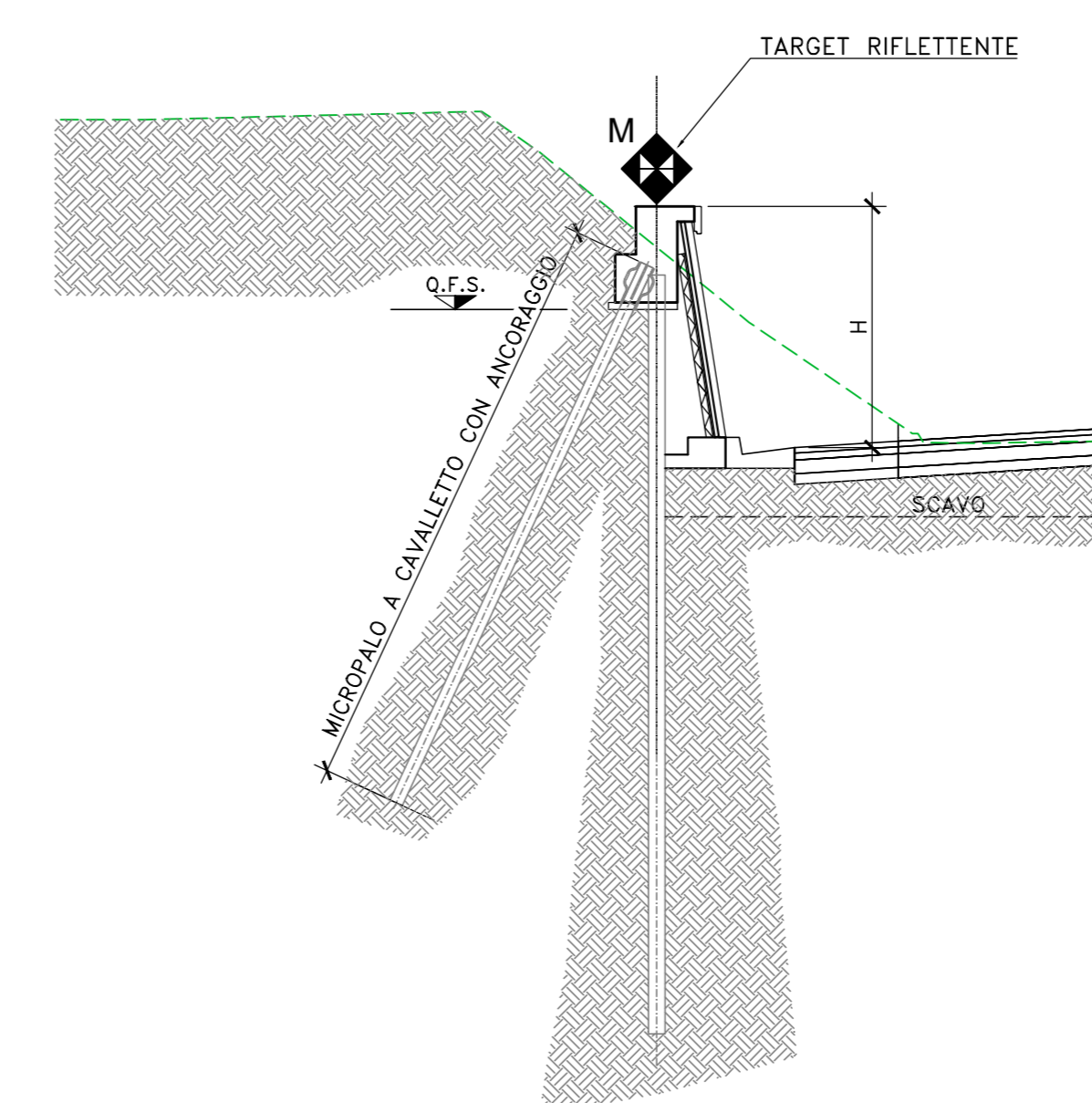
PARATIE DEFINITIVE

CODIFICA	PA_SV05NE_DX	PA_SV06NE_DX	PA_AP_E145_SX
SVILUPPO CORDOLO (m)	115,00	86,20	57,40
TARGET RIFLETTEnte	6	5	3

LEGENDA
Target riflettente

SEZIONE TIPO PARATIA

SCALA 1:100



anas GRUPPO FS ITALIANE Direzione Tecnica

S.S. 284 - "Occidentale Etna"
Ammodernamento del tratto Adrano - Catania
1° lotto Adrano - Paternò
Stralcio 1 ca. 3+200 km dallo svincolo 5 (incluso) al km 14+620 (fine tratta)

PROGETTO ESECUTIVO cod. PA712

PROGETTAZIONE: R.T.I. Pro Iter s.r.l. - VIA Ingegneria s.r.l. - DELTA Ingegneria s.r.l.

PROGETTISTA RESPONSABILE DELL'INTEGRAZIONE DELLE PRESTAZIONI: Dott. Ing. RICCARDO FORMICHI Ordine Ingegneri Provincia di Milano n. A18845

SPECIALISTE: Dott. Geol. Marco Leonardi Albo Geologi Regione Lazio n. A1541

COORDINATORE PER LA SICUREZZA IN FASE DI PROGETTAZIONE: Dott. Ing. Nicola D'Alessandro Ordine Ingegneri Provincia di Agrigento n. A995

VISTO: IL RESP. DEL PROCEDIMENTO Dott. Ing. Miro Cappello

R.T.I. PROGETTAZIONE: (Mandatista) **PRO ITER** (Mandatista) Dott. Ing. Riccardo Formichi Ordine Ingegneri Provincia di Milano n. A18845 (Mandatista) **VIA** (Mandatista) Dott. Ing. Giovanni Pizzo Ordine Ingegneri Provincia di Roma n. A27296 (Mandatista) **DELTA** (Mandatista) Dott. Ing. Nicola D'Alessandro Ordine Ingegneri Provincia di Agrigento n. A995

GEOTECNICA E SISMICA
MONITORAGGIO GEOTECNICO-STRUTTURALE
Piano di monitoraggio Opere minori

CODICE PROGETTO	NOME FILE	REVISIONE	SCALA
DPPA00712 E 24	TOOGEOMOGDIO2_A	A	Varie
D			
C			
B			
A	Emissione	Maggio 2024	L.Scolaniero G.Piazza R.Fornini
REV.	DESCRIZIONE	DATA	REDATTO VERIFICATO APPROVATO