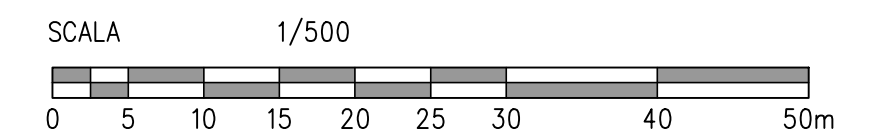
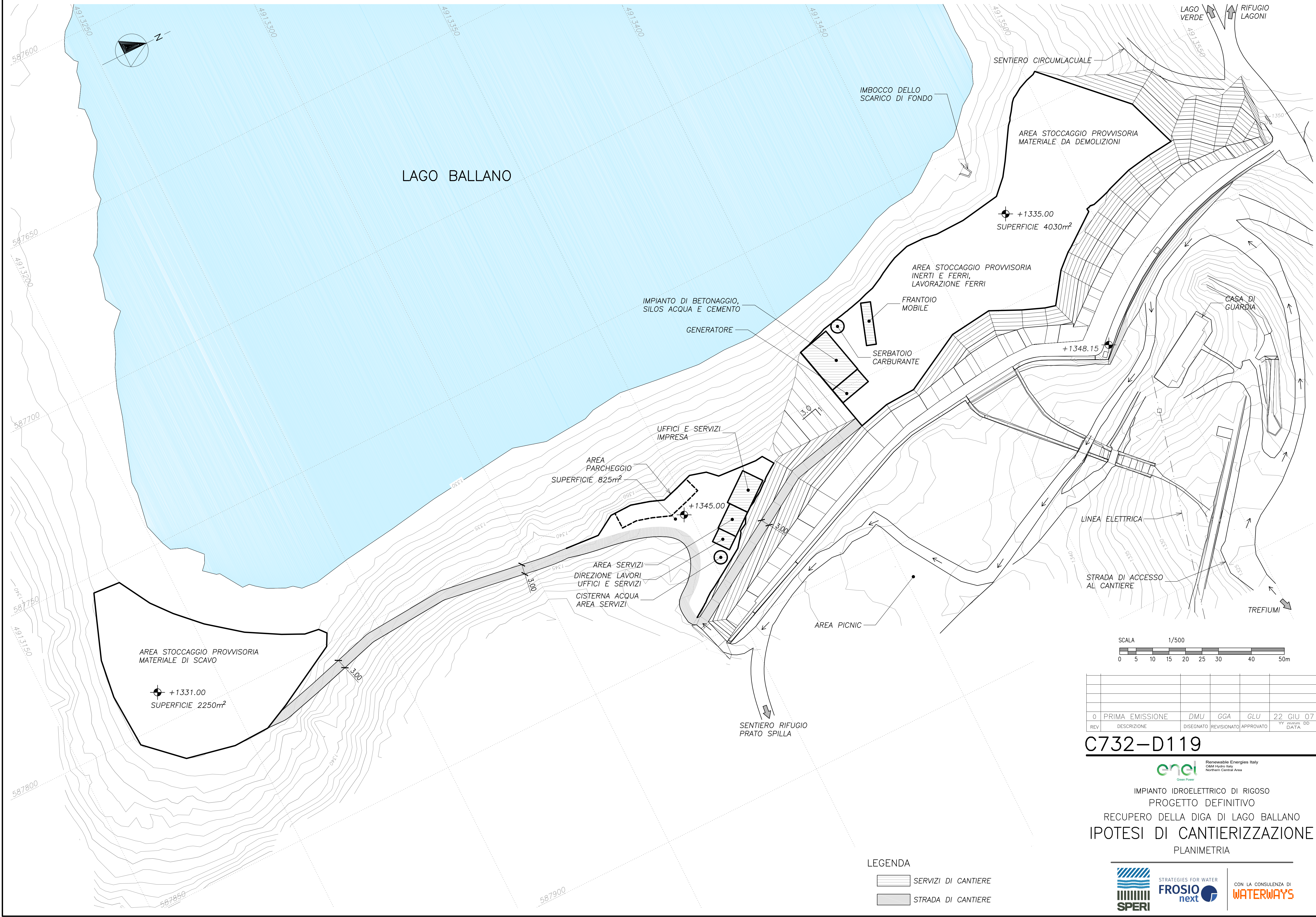



PLANIMETRIA 1:500



0	PRIMA EMISSIONE	DMU	GGA	GLU	22 GIU 07
REV	DESCRIZIONE	DISEGNATO	REVISIONATO	APPROVATO	YY mm DD DATA

C732-D119



IMPIANTO IDROELETTRICO DI RIGOSO
 PROGETTO DEFINITIVO
 RECUPERO DELLA DIGA DI LAGO BALLANO
IPOTESI DI CANTIERIZZAZIONE
 PLANIMETRIA

- LEGENDA
- SERVIZI DI CANTIERE
 - STRADA DI CANTIERE

