

Legenda

Ambiente e agricoltura

1. Aree naturali protette



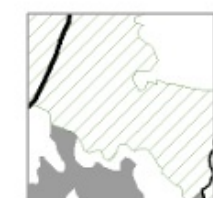
Aree naturali protette nazionali (ai sensi della L.Q.N. 394/1991) e regionali (ai sensi della L.R. 31/1989)

2. Zone umide



Zone umide di importanza internazionale (ai sensi del D.P.R. 488/1976)

3. Aree Rete Natura 2000



SIC (Siti di Interesse Comunitario, Direttiva 92/43/CEE) e ZPS (Zone di Protezione Speciale, Direttiva 79/409/CEE)

4. Important Bird Areas (IBA)



IBA individuate dalla LIPU nella Regione Sardegna

6. Aree di presenza, riproduzione, alimentazione e transito di specie faunistiche protette

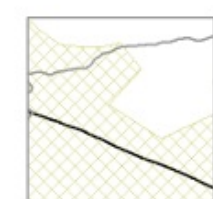


Centroidi delle aree con presenza di chiroterofauna

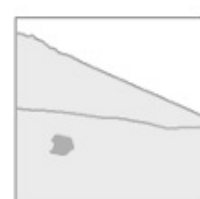


Oasi permanenti di protezione faunistica e di cattura (istituite e proposte) e aree di presenza specie animali tutelate da convenzioni internazionali

7. Aree agricole interessate da produzioni di qualità



Terreni agricoli irrigati gestiti dai Consorzi di Bonifica



Agglomerato di Cagliari (ai sensi del D.Lgs. 155/2010)

9. Aree caratterizzate da situazioni di dissesto e/o rischio idrogeologico



Aree di pericolosità idraulica molto elevata (Hi4) o elevata (Hi3) e aree di pericolosità da frana molto elevata (Hg4) o elevata (Hg3)

Paesaggio

11. Immobili e aree di notevole interesse pubblico (Art. 136 del D.Lgs. 42/2004)



Immobili di notevole interesse pubblico ai sensi dell'Art. 136 del D.Lgs.42/2004



Aree di notevole interesse pubblico ai sensi dell'Art. 136 del D.Lgs.42/2004

12. Zone tutelate (Art. 142 del D.Lgs. 42/2004)



Aree tutelate ai sensi dell'Art. 142 del D.Lgs.42/2004



13a. Beni paesaggistici puntuali (Art. 143 del D.Lgs.42/2004)

Grotte, caverne, alberi monumentali, monumenti naturali e archeologici, insediamenti sparsi, edifici e manufatti di valenza storico-culturale

13b. Beni paesaggistici lineari e areali (Art. 143 del D.Lgs.42/2004)



Fiumi, torrenti e fascia costiera



Baie, promontori, falesie, piccole isole, spiagge, dune, laghi, fiumi, torrenti, centri di antica formazione, aree d'interesse faunistico, botanico e fitogeografico, zone umide e zone umide costiere, aree a quota superiore ai 900 m s.l.m.

14. Beni identitari (Art.143 D.Lgs.42/2004)



Edifici e manufatti di valenza storico-culturale, rete infrastrutturale storica e trame e manufatti del paesaggio agro-pastorale storico-culturale



Aree di bonifica, saline e terrazzamenti storici, aree dell'organizzazione mineraria, Parco Geominerario ambientale e storico della Sardegna

15. Siti UNESCO

Complesso nuragico di Barunimi

SUN LEGACY SRL
Aree non idonee

