Riepilogo sterro/riporto

Nome	Fattore di sterro	Fattore di riporto	Area 2D	Sterro	Riporto	Netto
Strada di accesso	1.000	1.000	3793.21m quad.	0.00 M. cub.	6178.77 M. cub.	6178.77 M. cub.<Riporto>
Totali			3793.21m quad.	0.00 M. cub.	6178.77 M. cub.	6178.77 M. cub.<Riporto>

Riepilogo sterro/riporto

Nome	Fattore di sterro	Fattore di riporto	Area 2D	Sterro	Riporto	Netto
Intesezione	1.000	1.000	6935.89m quad.	391.53 M. cub.	1036.89 M. cub.	645.36 M. cub.<Riporto>
Totali			6935.89m quad.	391.53 M. cub.	1036.89 M. cub.	645.36 M. cub.<Riporto>

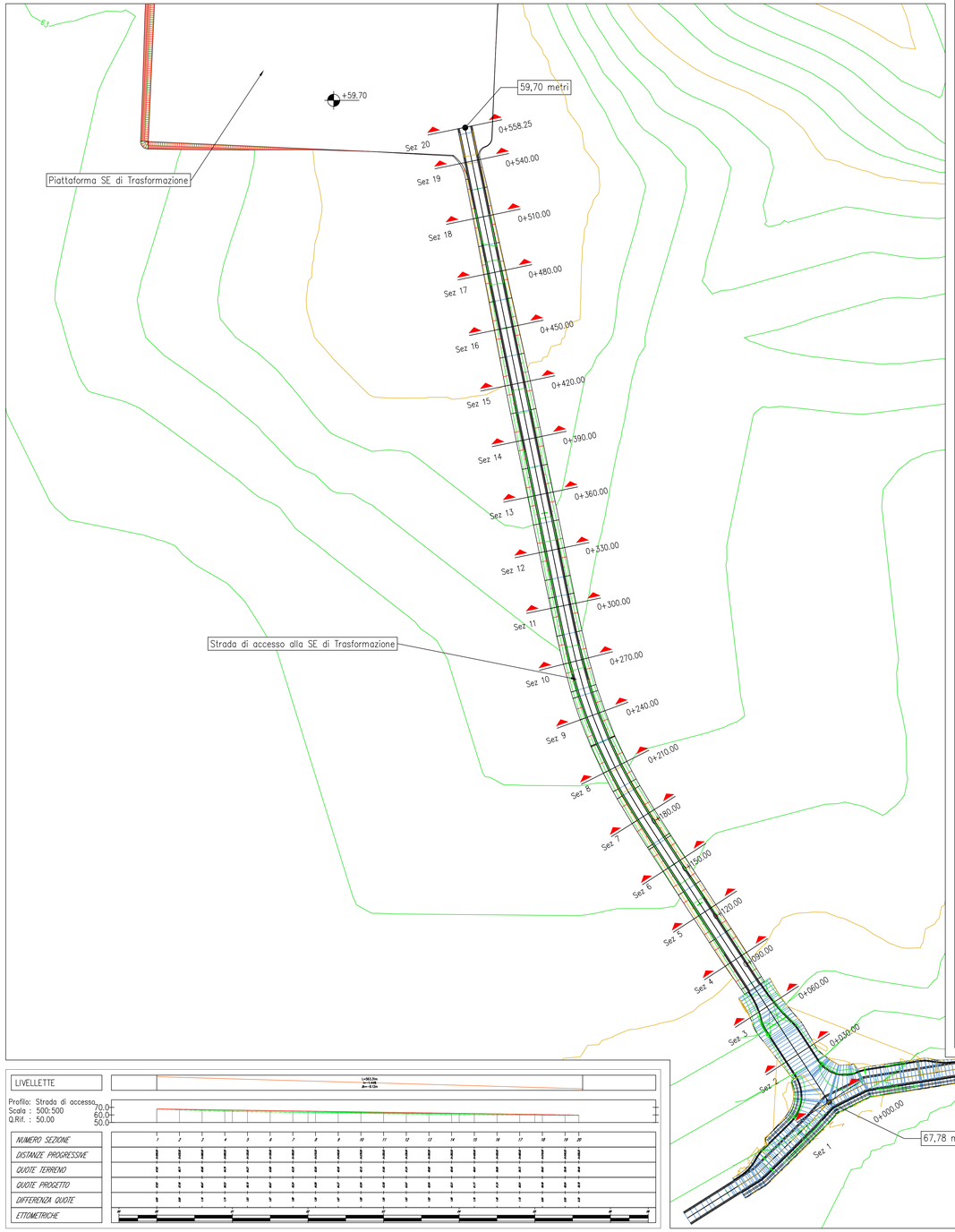

STRADA DI ACCESSO
Sezione 1
Progressiva: 0+000.00
Scala: 1:500
Quota di Riferimento: 60.00



PROGRESSIVE TERRENO	0.00	7.56	9.06	10.04	16.29	20.00
QUOTE TERRENO	60.00	60.00	60.00	60.01	60.29	60.29
PROGRESSIVE PROGETTO	0.00	7.56	9.06	10.04	16.29	20.00
QUOTE PROGETTO	60.00	60.00	60.00	60.01	60.29	60.29

STRADA DI ACCESSO
Sezione 2
Progressiva: 0+030.00
Scala: 1:500
Quota di Riferimento: 60.00



PROGRESSIVE TERRENO	20.00	28.25	30.21	31.78	37.17	40.00
QUOTE TERRENO	60.29	60.29	60.29	60.29	60.29	60.29
PROGRESSIVE PROGETTO	20.00	28.25	30.21	31.78	37.17	40.00
QUOTE PROGETTO	60.29	60.29	60.29	60.29	60.29	60.29

STRADA DI ACCESSO
Sezione 3
Progressiva: 0+060.00
Scala: 1:500
Quota di Riferimento: 60.00



PROGRESSIVE TERRENO	20.00	28.12	29.71	31.29	36.68	40.00
QUOTE TERRENO	60.68	60.67	60.71	60.71	60.67	60.67
PROGRESSIVE PROGETTO	20.00	28.12	29.71	31.29	36.68	40.00
QUOTE PROGETTO	60.68	60.67	60.71	60.71	60.67	60.67

STRADA DI ACCESSO
Sezione 4
Progressiva: 0+090.00
Scala: 1:500
Quota di Riferimento: 60.00



PROGRESSIVE TERRENO	20.00	27.25	29.69	31.74	40.02	40.00
QUOTE TERRENO	64.68	64.67	64.67	64.74	64.73	64.73
PROGRESSIVE PROGETTO	20.00	27.25	29.69	31.74	40.02	40.00
QUOTE PROGETTO	64.68	64.67	64.67	64.74	64.73	64.73

STRADA DI ACCESSO
Sezione 5
Progressiva: 0+120.00
Scala: 1:500
Quota di Riferimento: 60.00



PROGRESSIVE TERRENO	20.00	28.35	30.21	31.78	37.17	40.00
QUOTE TERRENO	64.73	64.73	64.73	64.73	64.73	64.73
PROGRESSIVE PROGETTO	20.00	28.35	30.21	31.78	37.17	40.00
QUOTE PROGETTO	64.73	64.73	64.73	64.73	64.73	64.73

STRADA DI ACCESSO
Sezione 6
Progressiva: 0+150.00
Scala: 1:500
Quota di Riferimento: 60.00

PROGRESSIVE TERRENO	20.00	27.51	29.71	31.29	36.68	40.00
QUOTE TERRENO	63.61	63.77	63.75	63.74	63.78	63.80
PROGRESSIVE PROGETTO	20.00	27.51	29.71	31.29	36.68	40.00
QUOTE PROGETTO	63.61	63.77	63.75	63.74	63.78	63.80

STRADA DI ACCESSO
Sezione 7
Progressiva: 0+180.00
Scala: 1:500
Quota di Riferimento: 60.00

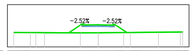

PROGRESSIVE TERRENO	20.00	26.08	28.17	29.71	37.17	40.00
QUOTE TERRENO	63.43	63.40	63.39	63.41	63.46	63.51
PROGRESSIVE PROGETTO	20.00	26.08	28.17	29.71	37.17	40.00
QUOTE PROGETTO	63.43	63.40	63.39	63.41	63.46	63.51

STRADA DI ACCESSO
Sezione 8
Progressiva: 0+210.00
Scala: 1:500
Quota di Riferimento: 60.00

PROGRESSIVE TERRENO	20.00	26.08	28.17	29.71	37.17	40.00
QUOTE TERRENO	62.99	62.97	62.94	62.93	62.90	62.87
PROGRESSIVE PROGETTO	20.00	26.08	28.17	29.71	37.17	40.00
QUOTE PROGETTO	62.99	62.97	62.94	62.93	62.90	62.87

STRADA DI ACCESSO
Sezione 9
Progressiva: 0+240.00
Scala: 1:500
Quota di Riferimento: 60.00



PROGRESSIVE TERRENO	20.00	27.51	29.71	31.29	36.68	40.00
QUOTE TERRENO	62.57	62.55	62.51	62.49	62.50	62.52
PROGRESSIVE PROGETTO	20.00	27.51	29.71	31.29	36.68	40.00
QUOTE PROGETTO	62.57	62.55	62.51	62.49	62.50	62.52

STRADA DI ACCESSO
Sezione 10
Progressiva: 0+270.00
Scala: 1:500
Quota di Riferimento: 60.00

PROGRESSIVE TERRENO	20.00	28.59	31.59	33.77	37.17	40.00
QUOTE TERRENO	62.40	62.37	62.38	62.41	62.46	62.51
PROGRESSIVE PROGETTO	20.00	28.59	31.59	33.77	37.17	40.00
QUOTE PROGETTO	62.40	62.37	62.38	62.41	62.46	62.51

STRADA DI ACCESSO
Sezione 11
Progressiva: 0+300.00
Scala: 1:500
Quota di Riferimento: 60.00

PROGRESSIVE TERRENO	20.00	28.59	31.59	33.77	37.17	40.00
QUOTE TERRENO	61.85	61.78	61.80	61.83	61.85	61.85
PROGRESSIVE PROGETTO	20.00	28.59	31.59	33.77	37.17	40.00
QUOTE PROGETTO	61.85	61.78	61.80	61.83	61.85	61.85

STRADA DI ACCESSO
Sezione 12
Progressiva: 0+330.00
Scala: 1:500
Quota di Riferimento: 60.00

PROGRESSIVE TERRENO	20.00	28.49	31.51	33.69	37.17	40.00
QUOTE TERRENO	61.29	61.26	61.23	61.20	61.22	61.24
PROGRESSIVE PROGETTO	20.00	28.49	31.51	33.69	37.17	40.00
QUOTE PROGETTO	61.29	61.26	61.23	61.20	61.22	61.24

STRADA DI ACCESSO
Sezione 13
Progressiva: 0+360.00
Scala: 1:500
Quota di Riferimento: 60.00

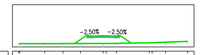

PROGRESSIVE TERRENO	20.00	28.49	31.51	33.69	37.17	40.00
QUOTE TERRENO	60.79	60.79	60.78	60.79	60.80	60.82
PROGRESSIVE PROGETTO	20.00	28.49	31.51	33.69	37.17	40.00
QUOTE PROGETTO	60.79	60.79	60.78	60.79	60.80	60.82

STRADA DI ACCESSO
Sezione 14
Progressiva: 0+390.00
Scala: 1:500
Quota di Riferimento: 60.00

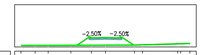

PROGRESSIVE TERRENO	20.00	28.36	30.21	31.78	37.17	40.00
QUOTE TERRENO	60.36	60.36	60.38	60.39	60.40	60.41
PROGRESSIVE PROGETTO	20.00	28.36	30.21	31.78	37.17	40.00
QUOTE PROGETTO	60.36	60.36	60.38	60.39	60.40	60.41

STRADA DI ACCESSO
Sezione 15
Progressiva: 0+420.00
Scala: 1:500
Quota di Riferimento: 50.00

PROGRESSIVE TERRENO	20.00	27.58	29.71	31.29	36.68	40.00
QUOTE TERRENO	59.99	59.99	60.00	60.01	60.03	60.06
PROGRESSIVE PROGETTO	20.00	27.58	29.71	31.29	36.68	40.00
QUOTE PROGETTO	59.99	59.99	60.00	60.01	60.03	60.06

TRACCIATO - STRADA DI ACCESSO
Sezione 16
Progressiva: 0+450.00
Scala: 1:500
Quota di Riferimento: 50.00

PROGRESSIVE TERRENO	20.00	27.51	29.71	31.29	36.68	40.00
QUOTE TERRENO	59.84	59.84	59.85	59.86	59.87	59.89
PROGRESSIVE PROGETTO	20.00	27.51	29.71	31.29	36.68	40.00
QUOTE PROGETTO	59.84	59.84	59.85	59.86	59.87	59.89

STRADA DI ACCESSO
Sezione 17
Progressiva: 0+480.00
Scala: 1:500
Quota di Riferimento: 50.00



PROGRESSIVE TERRENO	20.00	27.51	29.71	31.29	36.68	40.00
QUOTE TERRENO	59.69	59.69	59.70	59.72	59.73	59.76
PROGRESSIVE PROGETTO	20.00	27.51	29.71	31.29	36.68	40.00
QUOTE PROGETTO	59.69	59.69	59.70	59.72	59.73	59.76

STRADA DI ACCESSO
Sezione 18
Progressiva: 0+510.00
Scala: 1:500
Quota di Riferimento: 50.00



PROGRESSIVE TERRENO	20.00	27.51	29.71	31.29	36.68	40.00
QUOTE TERRENO	59.59	59.58	59.59	59.62	59.64	59.68
PROGRESSIVE PROGETTO	20.00	27.51	29.71	31.29	36.68	40.00
QUOTE PROGETTO	59.59	59.58	59.59	59.62	59.64	59.68

STRADA DI ACCESSO
Sezione 19
Progressiva: 0+540.00
Scala: 1:500
Quota di Riferimento: 50.00

PROGRESSIVE TERRENO	20.00	27.51	29.71	31.29	36.68	40.00
QUOTE TERRENO	58.49	58.47	58.47	58.46	58.46	58.46
PROGRESSIVE PROGETTO	20.00	27.51	29.71	31.29	36.68	40.00
QUOTE PROGETTO	58.49	58.47	58.47	58.46	58.46	58.46

STRADA DI ACCESSO
Sezione 20
Progressiva: 0+558.25
Scala: 1:500
Quota di Riferimento: 50.00

PROGRESSIVE TERRENO	20.00	27.51	29.71	31.29	36.68	40.00
QUOTE TERRENO	58.42	58.41	58.41	58.39	58.39	58.39
PROGRESSIVE PROGETTO	20.00	27.51	29.71	31.29	36.68	40.00
QUOTE PROGETTO	58.42	58.41	58.41	58.39	58.39	58.39

UNIONE EUROPEA
REPUBBLICA ITALIANA
REGIONE SARDEGNA

PROGETTO DI UN PARCO EOLICO FLOTTANTE OFFSHORE DENOMINATO "MISTRAL" NEL MAR DI SARDEGNA E DELLE RELATIVE OPERE DI CONNESSIONE ALLA RETE ELETTRICA NAZIONALE

PROGETTO DI FATTIBILITÀ TECNICO - ECONOMICA

PROPONENTE
acciona energia
Parco Eolico Flottante Mistral S.r.l.
Via Achille Campanile, 73
00144 - Roma

PROGETTAZIONE
OWC
An ABL Group Company
OWC Ltd.
1st Floor, Northern & Shell Building
10 Lower Thames Street,
Londra EC3R 6EN
mpower
MPOWER S.r.l.
Via N. Machiavelli, 2
95030 - S. A. il Battiati (CT)

ESPERTO IMPATTO AMBIENTALE E STUDIO AMBIENTALE
WSP ITALIA S.r.l.
Via Biamo, 93
10155 - Torino
Università di Scienze Gastronomiche di Pollenzo
CNR IAS
Università degli Studi di Messina
UNIVERSITÀ DEGLI STUDI DI PALERMO
UNIVERSITÀ DEGLI STUDI DI CAGLIARI

Firmato digitalmente da:
EDOARDO BOSCARINO
Data e ora della firma:
15/04/2024 17:29:38

ELENCO REVISIONI

REV	DATA	MODIFICHE	ELABORAZIONE	VERIFICA	APPROVAZIONE
00	30-03-2024	Prima Emissione	G.Di Salvo	E. Boscarino	D. Caruso

OGGETTO
Stazione Elettrica di Trasformazione: Particolare del profilo e sezioni dela strada di accesso con calcolo dei volumi di scavo e riporto

SCALA	CODICE ELABORATO			TAVOLA
Varie	OW.ITA-SAR-GEN-OWC-ENV-DWG-68B			D.68B.00
FORMATO	N. FOGLI	REV	FASE	
A0	2/2	00	PFTE	