TRACCIATO - STRADA DI ACCESSO
Sezione 1
Progressiva: 0+000.00
Scala: 1:500
Quota di Riferimento: 520.00

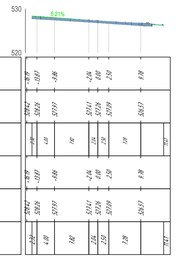

TRACCIATO - STRADA DI ACCESSO
Sezione 2
Progressiva: 0+025.00
Scala: 1:500
Quota di Riferimento: 520.00

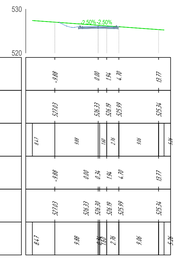

TRACCIATO - STRADA DI ACCESSO
Sezione 3
Progressiva: 0+050.00
Scala: 1:500
Quota di Riferimento: 520.00

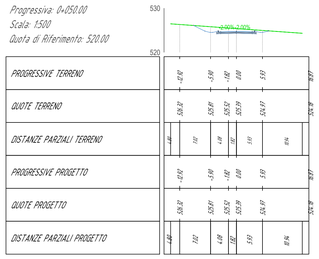

TRACCIATO - STRADA DI ACCESSO
Sezione 4
Progressiva: 0+075.00
Scala: 1:500
Quota di Riferimento: 520.00

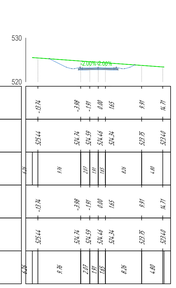

TRACCIATO - STRADA DI ACCESSO
Sezione 5
Progressiva: 0+100.00
Scala: 1:500
Quota di Riferimento: 520.00



TRACCIATO - STRADA DI ACCESSO
Sezione 6
Progressiva: 0+125.00
Scala: 1:500
Quota di Riferimento: 515.00

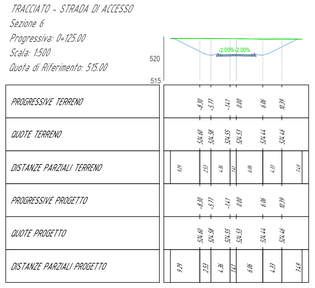

TRACCIATO - STRADA DI ACCESSO
Sezione 7
Progressiva: 0+150.00
Scala: 1:500
Quota di Riferimento: 515.00

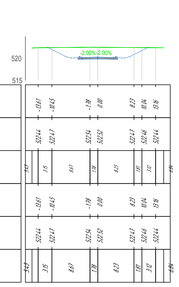

TRACCIATO - STRADA DI ACCESSO
Sezione 8
Progressiva: 0+175.00
Scala: 1:500
Quota di Riferimento: 515.00

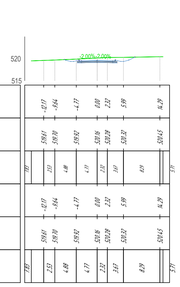

TRACCIATO - STRADA DI ACCESSO
Sezione 9
Progressiva: 0+200.00
Scala: 1:500
Quota di Riferimento: 510.00

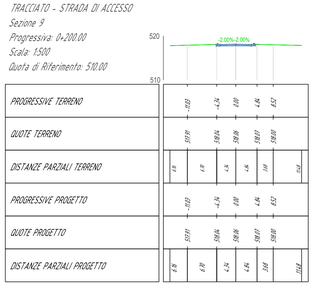

TRACCIATO - STRADA DI ACCESSO
Sezione 10
Progressiva: 0+225.00
Scala: 1:500
Quota di Riferimento: 510.00

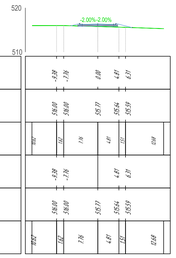

TRACCIATO - STRADA DI ACCESSO
Sezione 11
Progressiva: 0+250.00
Scala: 1:500
Quota di Riferimento: 510.00

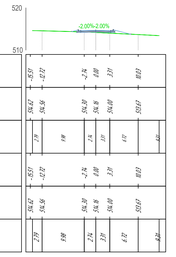

TRACCIATO - STRADA DI ACCESSO
Sezione 12
Progressiva: 0+275.00
Scala: 1:500
Quota di Riferimento: 510.00

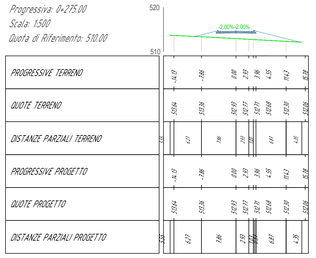

TRACCIATO - STRADA DI ACCESSO
Sezione 13
Progressiva: 0+300.00
Scala: 1:500
Quota di Riferimento: 510.00

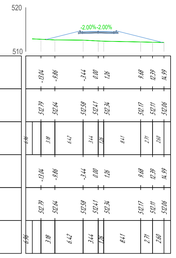

TRACCIATO - STRADA DI ACCESSO
Sezione 14
Progressiva: 0+325.00
Scala: 1:500
Quota di Riferimento: 510.00

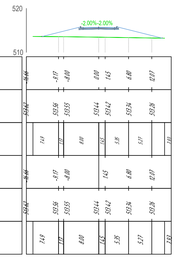

TRACCIATO - STRADA DI ACCESSO
Sezione 15
Progressiva: 0+350.00
Scala: 1:500
Quota di Riferimento: 510.00

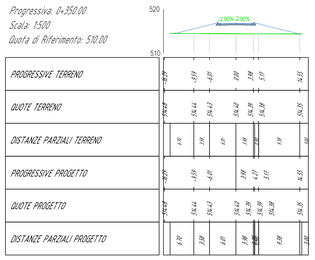

TRACCIATO - STRADA DI ACCESSO
Sezione 16
Progressiva: 0+375.00
Scala: 1:500
Quota di Riferimento: 510.00

TRACCIATO - STRADA DI ACCESSO
Sezione 17
Progressiva: 0+400.00
Scala: 1:500
Quota di Riferimento: 510.00



TRACCIATO - STRADA DI ACCESSO
Sezione 18
Progressiva: 0+425.00
Scala: 1:500
Quota di Riferimento: 510.00

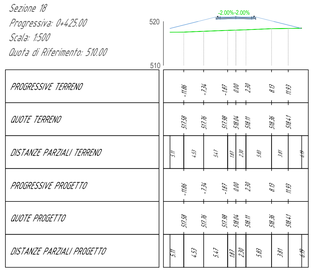

Profilo: Strada di accesso
Scala : 500:500
Q.Rif. : 490.00

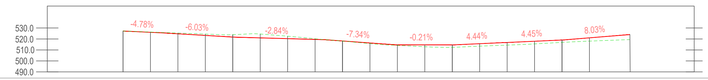

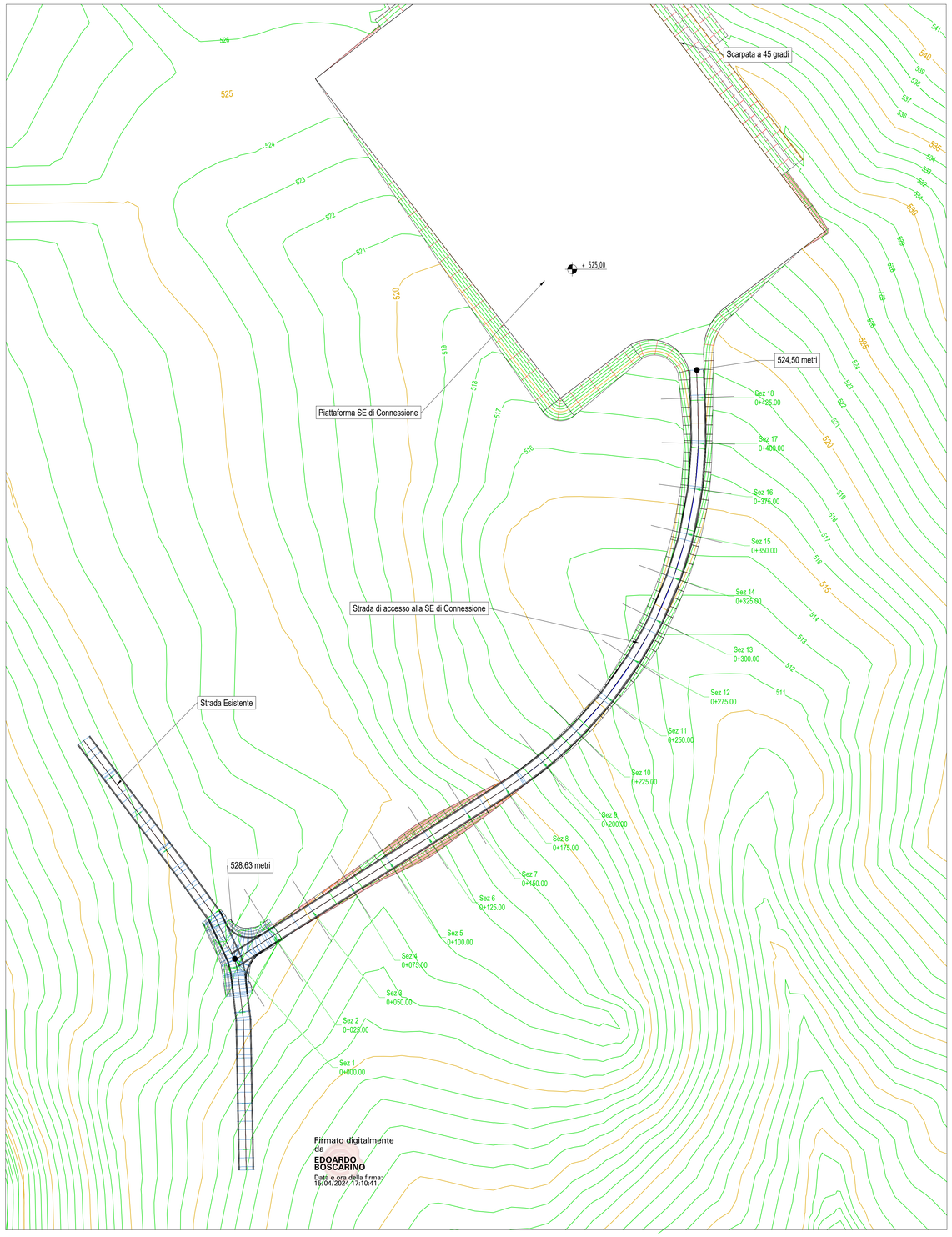

Firmato digitalmente
da
EDOARDO BOSCARINO
Data e ora della firma:
15/04/2024 17:10:41

Riepilogo sterro/riporto

Nome	Fattore di sterro	Fattore di riporto	Area 2D	Sterro	Riporto	Netto
Volumi di scavo per strada di accesso	1.000	1.000	9746.25m quad.	7273.12 M. cub.	6820.00 M. cub.	453.12 M. cub.<Sterro>
Totali			9746.25m quad.	7273.12 M. cub.	6820.00 M. cub.	453.12 M. cub.<Sterro>

Riepilogo sterro/riporto

Nome	Fattore di sterro	Fattore di riporto	Area 2D	Sterro	Riporto	Netto
Volumi di scavo per intersezione strada	1.000	1.000	1321.85m quad.	181.14 M. cub.	17.52 M. cub.	163.63 M. cub.<Sterro>
Totali			1321.85m quad.	181.14 M. cub.	17.52 M. cub.	163.63 M. cub.<Sterro>

UNIONE EUROPEA
REPUBBLICA ITALIANA
REGIONE SARDEGNA

PROGETTO DI UN PARCO EOLICO FLOTTANTE OFFSHORE DENOMINATO "MISTRAL" NEL MAR DI SARDEGNA E DELLE RELATIVE OPERE DI CONNESSIONE ALLA RETE ELETTRICA NAZIONALE

PROGETTO DI FATTIBILITÀ TECNICO - ECONOMICA

PROPONENTE
acciona energia
Parco Eolico Flottante Mistral S.r.l.
Via Achille Campanile, 73
00144 - Roma

PROGETTAZIONE
OWC An ABL Group Company
OWC Ltd.
1st Floor, Northern & Shell Building
10 Lower Thames Street,
Londra EC3R 6EN

MPOWER S.r.l.
Via N. Machiavelli, 2
95030 - S. A. ii Battati (CT)

STUDIO DI IMPATTO AMBIENTALE E ENGINEERING AMBIENTALE
WSP ITALIA S.r.l.
Via Biamfo, 93
10155 - Torino

Università di Scienze Gastronomiche di Pollenzo
CNR IAS
Università degli Studi di Messina
UNIVERSITÀ DEGLI STUDI DI PALERMO
UNIVERSITÀ DEGLI STUDI DI CAGLIARI

ELENCO REVISIONI

REV	DATA	MODIFICHE	ELABORAZIONE	VERIFICA	APPROVAZIONE
00	30-03-2024	Prima Emissione	G. Di Salvo	E. Boscarino	D. Caruso

OGGETTO
Stazione Elettrica di Connessione: Particolare del profilo e sezioni della strada di accesso con calcolo dei volumi di scavo e riporto

SCALA	CODICE ELABORATO	TAVOLA
Varie	OW.ITA-SAR-GEN-OWC-ENV-DWG-69B	D.69B.00

FORMATO	N. FOGLI	REV	FASE
A0	2/2	00	PFTE