LIVELLETTE

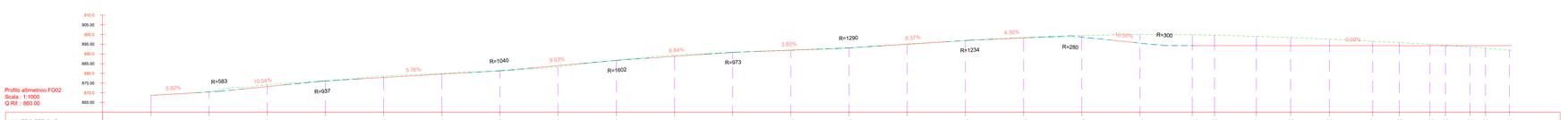

NUMERO SEZIONE	1	2	3	4	5	6	7	8	9	10	11	12	13	14	15	16	17	18	19	20	21	22	23	24	25	26	27	28	29	30
DISTANZE PROGRESSIVE	0+000.01	0+030.00	0+060.00	0+090.00	0+120.00	0+150.00	0+180.00	0+210.00	0+240.00	0+270.00	0+300.00	0+330.00	0+360.00	0+390.00	0+420.00	0+450.00	0+480.00	0+510.00	0+538.17	0+548.42	0+570.00	0+587.67	0+607.67	0+630.00	0+660.00	0+667.57	0+680.14	0+688.17	0+700.49	
QUOTE TERRENO	868.66	870.45	874.09	875.98	878.53	879.93	881.29	883.38	886.71	888.37	890.81	891.83	893.04	895.10	896.92	898.40	899.47	900.01	899.88	899.64	899.07	898.39	897.57	896.49	895.85	894.94	894.50	893.81	892.95	891.96
QUOTE PROGETTO	868.66	870.44	873.18	875.93	877.94	879.56	881.43	884.00	886.61	888.76	890.70	891.86	893.20	895.00	896.87	898.26	898.32	895.60	894.27	894.27	894.27	894.27	894.27	894.27	894.27	894.27	894.27	894.27	894.27	894.27
SCOSTAMENTO ALTIMETRICO	0.00	-0.01	-0.91	-0.05	-0.78	-0.37	0.14	0.62	-0.09	-0.60	-0.11	0.12	0.16	-0.10	-0.04	-0.14	-1.15	-4.41	-5.60	-5.37	-4.80	-4.12	-3.30	-2.23	-1.38	-0.67	-0.23	0.67	1.32	2.31

Materiali in progressiva 0+00.01

Nome materiale	Area	Volume
Scavo	0.57	0.00
Riporto	0.13	0.00

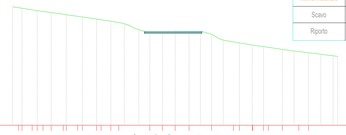

Tracciato - FO02
Sez. 1
Progr.: 0+000.01
Scala : 1:200
Q.Rif. : 860.00

DISTANZE PARZIALI TERRENO	0.05	0.04	0.54	0.75	1.13	1.05	1.31	0.00	0.13	2.87	1.18	1.15	1.29	2.07	2.01	0.55	1.19	0.99	1.30	0.89
QUOTE TERRENO	870.94	870.80	870.58	870.36	870.40	870.20	869.99	869.73	869.60	868.45	868.00	868.00	868.66	868.66	868.66	868.66	868.66	868.66	868.66	868.66	868.66	868.66	868.66	868.66	868.66	868.66	868.66	868.66	868.66	868.66
QUOTE PROGETTO																														
DISTANZE PARZIALI PROGETTO																														

Materiali in progressiva 0+30.00

Nome materiale	Area	Volume
Scavo	2.73	45.37
Riporto	0.04	2.48

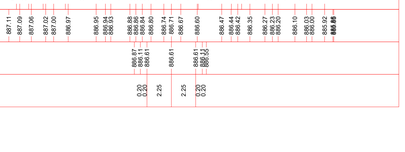

Tracciato - FO02
Sez. 2
Progr.: 0+030.00
Scala : 1:200
Q.Rif. : 860.00

DISTANZE PARZIALI TERRENO	1.07	1.07	0.60	0.40	0.75	0.74	0.84	1.88	0.50	0.58
QUOTE TERRENO	872.82	872.74	872.48	872.40	872.20	872.00	871.88	871.73	871.55	871.43	871.30	870.90	870.62	870.43	870.41	870.39	870.20	870.00	869.98	869.89	869.49	869.41	869.32	869.25	869.12
QUOTE PROGETTO							871.54	870.94	870.44						870.44		870.44	870.44							
DISTANZE PARZIALI PROGETTO							1.10	0.20	0.20	2.25					2.25		0.20	0.20							

Materiali in progressiva 0+60.00

Nome materiale	Area	Volume
Scavo	7.27	144.54
Riporto	0.00	0.45

Tracciato - FO02
Sez. 3
Progr.: 0+060.00
Scala : 1:200
Q.Rif. : 870.00

DISTANZE PARZIALI TERRENO	0.71	0.93	0.50	0.93	0.54	0.59	1.09	0.85
QUOTE TERRENO	874.78	874.72	874.59	874.54	874.61	874.48	874.38	874.37	874.44	874.42	874.40	874.37	874.40	874.37	874.09	874.01	873.61	873.41	873.09	873.06	872.96	872.86	872.68	872.60	872.53	872.51	871.68
QUOTE PROGETTO																											
DISTANZE PARZIALI PROGETTO																											

Materiali in progressiva 0+90.00

Nome materiale	Area	Volume
Scavo	1.82	127.24
Riporto	0.00	0.01

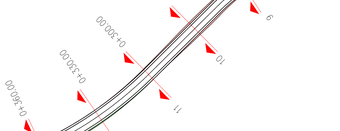

Tracciato - FO02
Sez. 4
Progr.: 0+090.00
Scala : 1:200
Q.Rif. : 870.00

DISTANZE PARZIALI TERRENO	0.65	0.59	0.50	0.49	0.63	0.56	0.57	0.54	0.71	0.65	0.57	0.53	0.64	0.52
QUOTE TERRENO	877.90	877.25	877.10	877.03	876.97	876.97	876.83	876.76	876.81	876.26	876.55	876.02	875.98	875.96	875.91	875.87	875.80	875.69	875.60	875.57	875.52	875.40	875.34	875.30	875.24
QUOTE PROGETTO										876.61															
DISTANZE PARZIALI PROGETTO										0.67	0.20	0.20	2.25		2.25		0.20	0.20							

Materiali in progressiva 0+120.00

Nome materiale	Area	Volume
Scavo	5.34	102.74
Riporto	0.00	0.01

Tracciato - FO02
Sez. 5
Progr.: 0+120.00
Scala : 1:200
Q.Rif. : 870.00

DISTANZE PARZIALI TERRENO	0.79	0.53	0.53	0.77	0.50	0.70	0.53	1.10	0.82	0.51	0.66	0.58	0.55	1.44	1.46	0.53	0.64	0.62
QUOTE TERRENO	879.66	879.41	879.32	879.26	879.13	879.00	878.85	878.69	878.61	878.53	878.42	878.37	878.34	878.29	878.23	878.14	878.00	877.89	877.83	877.77	877.64	877.56	877.34	877.94	877.36
QUOTE PROGETTO																									
DISTANZE PARZIALI PROGETTO																									

Materiali in progressiva 1+50.00

Nome materiale	Area	Volume
Scavo	3.19	126.53
Riporto	0.00	0.00



Tracciato - FO02
Sez. 6
Progr.: 0+150.00
Scala : 1:200
Q.Rif. : 870.00

DISTANZE PARZIALI TERRENO	1.33	0.90	0.55	0.95	0.59	0.49	0.60	0.64	1.00	0.73	0.62	1.81	2.25	0.81	0.55	0.52	0.86	0.98	1.58
QUOTE TERRENO	881.40	881.40	881.29	881.23	881.19	881.21	881.17	881.00	880.87	880.53	880.20	880.05	879.93	879.80	879.73	879.70	879.60	879.56	879.41	879.34	879.29	879.20	879.10	879.07	879.01	878.94
QUOTE PROGETTO									880.02	879.96			879.96												
DISTANZE PARZIALI PROGETTO									0.96	0.20	2.25		2.25		0.20	0.20									

Materiali in progressiva 1+80.00

Nome materiale	Area	Volume
Scavo	0.46	48.66
Riporto	0.94	9.35

Tracciato - FO02
Sez. 7
Progr.: 0+180.00
Scala : 1:200
Q.Rif. : 870.00

DISTANZE PARZIALI TERRENO	0.68	0.87	0.57	1.44	1.37	1.76	1.16	1.17	1.62	1.79	1.14	1.52	1.60	1.67	1.16	1.04	1.01	1.46	1.35	1.91	1.10	1.03	0.83	0.95	0.69
QUOTE TERRENO	882.79	882.74	882.60	882.60	882.40	882.27	882.12	882.00	881.80	881.63	881.57	881.45	881.36	881.29	881.20	881.16	881.12	880.90	880.80	880.40	880.20	880.09	880.00	879.83	879.80	879.71
QUOTE PROGETTO										881.63	881.57				881.43		881.43	880.91							
DISTANZE PARZIALI PROGETTO										0.20	0.20	2.25			2.25		0.20	0.20							

Materiali in progressiva 2+10.00

Nome materiale	Area	Volume
Scavo	0.06	6.89
Riporto	4.08	69.68

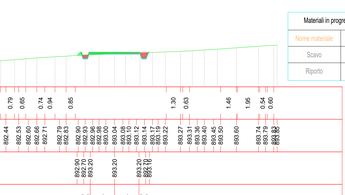

Tracciato - FO02
Sez. 8
Progr.: 0+210.00
Scala : 1:200
Q.Rif. : 880.00

DISTANZE PARZIALI TERRENO	1.44	0.57	1.49	0.82	0.59	0.55	0.66	0.80	0.72	0.82	1.47	0.61	0.83	1.53	1.57	0.96	0.60	1.54	1.12	0.98	1.13	0.61	0.82	1.33
QUOTE TERRENO	884.85	884.80	884.65	884.60	884.40	884.31	884.30	884.25	884.06	883.97	883.70	883.50	883.32	883.20	883.00	882.87	882.80	882.60	882.43	882.33	882.20	882.13	882.00	881.83	881.73	881.63
QUOTE PROGETTO											883.74	883.50													
DISTANZE PARZIALI PROGETTO											0.20	0.20	2.25		2.25		0.20	0.20							

Materiali in progressiva 2+40.00

Nome materiale	Area	Volume
Scavo	1.14	14.61
Riporto	0.01	42.94

Tracciato - FO02
Sez. 9
Progr.: 0+240.00
Scala : 1:200
Q.Rif. : 880.00

DISTANZE PARZIALI TERRENO	0.71	0.83	1.09	0.74	1.08	2.58	0.85	1.76	0.56	0.60	1.19	0.87	1.52	2.17	0.59	0.77	1.39	0.48	1.55	1.07	0.90	1.17
QUOTE TERRENO	887.11	887.09	887.06	887.02	887.00	886.97	886.95	886.84	886.88	886.86	886.80	886.74	886.72	886.67	886.60	886.47	886.42	886.42	886.35	886.27	886.23	886.10	886.03	886.02	885.92	885.85
QUOTE PROGETTO							886.61	886.61					886.61												
DISTANZE PARZIALI PROGETTO							0.20	0.20	2.25				0.20	0.20											

Materiali in progressiva 2+70.00

Nome materiale	Area	Volume
Scavo	4.78	82.52
Riporto	0.00	0.10

Tracciato - FO02
Sez. 10
Progr.: 0+270.00
Scala : 1:200
Q.Rif. : 880.00

DISTANZE PARZIALI TERRENO	0.60	0.66	0.62	0.55	0.79	0.54	0.62	1.22	0.63	0.61	1.36	0.62	1.30	0.56	0.64	0.58	0.53	3.12	0.63	0.89
QUOTE TERRENO	888.95	888.95	888.90	889.04	889.00	889.06	889.12	889.17	889.21	889.25	889.29	889.32	889.34	889.35	889.38	889.40	889.42	889.44	889.47	889.48	889.49	889.51	889.52	889.53	889.54	889.57	889.56
QUOTE PROGETTO												889.31	888.76		888.76		888.76	888.26	888.46								
DISTANZE PARZIALI PROGETTO												0.56	0.20	2.25	2.25	0.20	0.20	0.20									

Materiali in progressiva 3+00.00

Nome materiale	Area	Volume
Scavo	1.21	83.96
Riporto	0.00	0.00

Tracciato - FO02
Sez. 11
Progr.: 0+300.00
Scala : 1:200
Q.Rif. : 890.00

DISTANZE PARZIALI TERRENO	0.51	0.77	1.07	0.58	0.58	1.02	1.61	0.58	0.66	1.00	0.72	0.54	0.58	0.62	0.56	1.11	0.66	0.71	0.51	1.66	0.53
QUOTE TERRENO	890.15	890.20	890.26	890.34	890.40	890.47	890.50	890.57	890.64	890.67	890.73	890.77	890.81	890.84	890.89	890.91	890.92	890.97	891.01	891.04	891.07	891.12	891.14	891.17	891.18	891.23	891.23
QUOTE PROGETTO																											
DISTANZE PARZIALI PROGETTO																											

Materiali in progressiva 3+30.00

Nome materiale	Area	Volume
Scavo	0.33	21.81
Riporto	0.70	7.15

Tracciato - FO02
Sez. 12
Progr.: 0+330.00
Scala : 1:200
Q.Rif. : 890.00

DISTANZE PARZIALI TERRENO	0.82	0.75	0.68	0.58	0.64	0.54	0.67	0.52	0.61	0.61	0.94	1.12	0.97	0.56	0.49	0.55	0.58
QUOTE TERRENO	891.50	891.68	891.75	891.93	891.97	892.04	892.08	892.12	892.17	892.23	892.29	892.35	892.40	892.52	892.56	892.61	892.66	892.68	892.72	892.77	892.82	892.87	892.92	892.98	893.03	893.08
QUOTE PROGETTO																										
DISTANZE PARZIALI PROGETTO																										

Materiali in progressiva 3+60.00

Nome materiale	Area	Volume
Scavo	0.30	9.50
Riporto	0.86	23.37

Tracciato - FO02
Sez. 13
Progr.: 0+360.00
Scala : 1:200
Q.Rif. : 890.00

DISTANZE PARZIALI TERRENO	0.54	0.80	0.96	0.79	0.65	0.74	0.94	0.85	1.30	0.83	1.46	1.55	0.54	0.60
QUOTE TERRENO	892.07	892.12	892.25	892.32	892.44	892.53	892.60	892.66	892.71	892.79	892.86	892.90	892.96	893.00	893.04	893.10	893.14	893.19	893.22	893.27	893.31	893.40	893.45	893.50	893.60	893.74	893.84	893.89
QUOTE PROGETTO										892.90	892.96	893.00	893.10		893.30		893.30										
DISTANZE PARZIALI PROGETTO										0.20	0.20	2.25		2.25		0.20	0.20										

Regione Umbria | Provincia di Perugia | Comune di Foligno

Committente:

RWE

RWE RENEWABLES ITALIA S.R.L.
via Andrea Doria, 41/G - 00192 Roma
P.IVA/C.F. 06403370968
PEC: rwerenewablesitaliasrl@legalmail.it

Titolo del Progetto:

PROGETTO PER LA REALIZZAZIONE DI UN PARCO EOLICO DELLA POTENZADI 72 MW DENOMINATO "MONTE BURANO" E UBICATO NEL COMUNE DI FOLIGNO (PG)

Documento: PROGETTO DEFINITIVO OPERE CIVILI — N° Documento: PEFO - 31.02

ID PROGETTO:	PEFO	DISCIPLINA:		TIPOLOGIA:	D	FORMATO:	

Elaborato: PLANIMETRIA E PROFILI DI VIABILITA' DI ACCESSO IN FASE DI ESERCIZIO E DI MONTAGGIO E PIAZZOLA DI MONTAGGIO - F02

FOGLIO:		SCALA: 1:200 / 1:1000		Nome file:	PEFO - 31.02_VIAB_ACCESSO_PIAZZOLA_FO02

Progettazione:

EGM PROJECT S.R.L.
VIA VERRASTRO 15/A
85100- POTENZA (PZ)
P.IVA 02094310766
REA PZ-206983

Progettista:

Ing. Carmen Martone
Iscr. n.1872
Ordine Ingegneri Potenza
C.F MRTCMN73D56H703E

Geol. Raffaele Nardone
Iscr. n. 244
Ordine Geologi Basilicata
C.F NRDRFL71H04A509H

Rev:	Data Revisione	Descrizione Revisione	Redatto	Controllato	Approvato

Materiali in progressiva 3+90.00		
Nome materiale	Area	Volume
Scavo	1.23	21.41
Riporto	0.00	8.65

ato - FO02
4
: 0+390.00
: 1:200
: 890.00

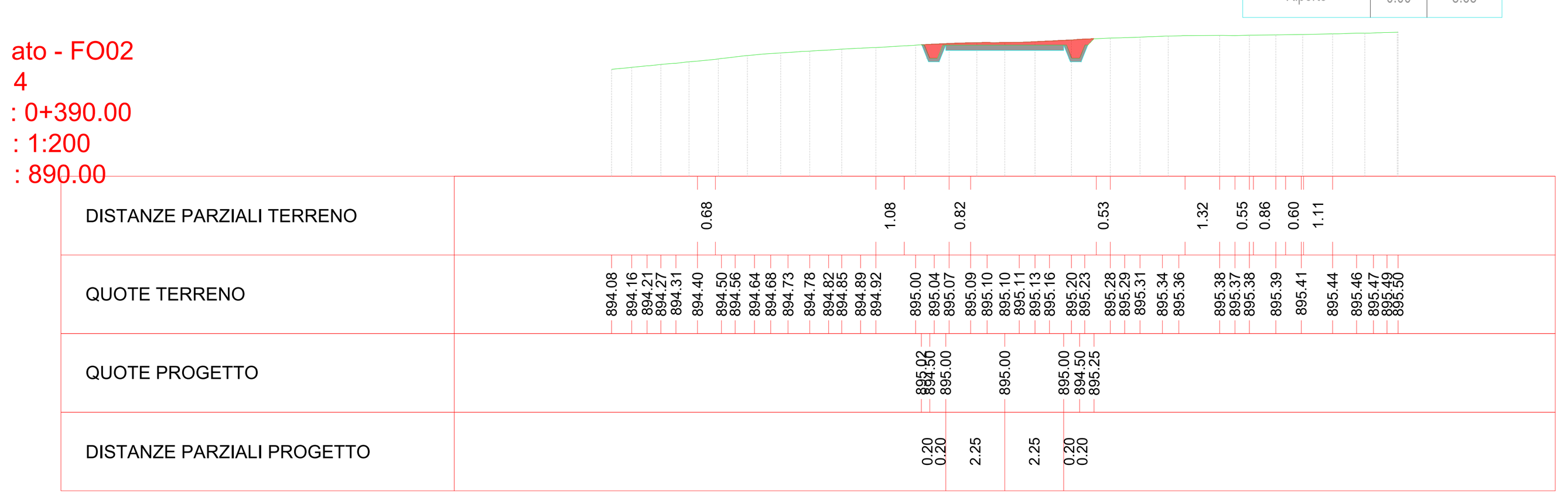

Materiali in progressiva 4+20.00		
Nome materiale	Area	Volume
Scavo	0.87	31.38
Riporto	0.08	0.79

Tracciato - FO02
Sez. 15
Progr.: 0+420.00
Scala : 1:200
Q.Rif. : 890.00

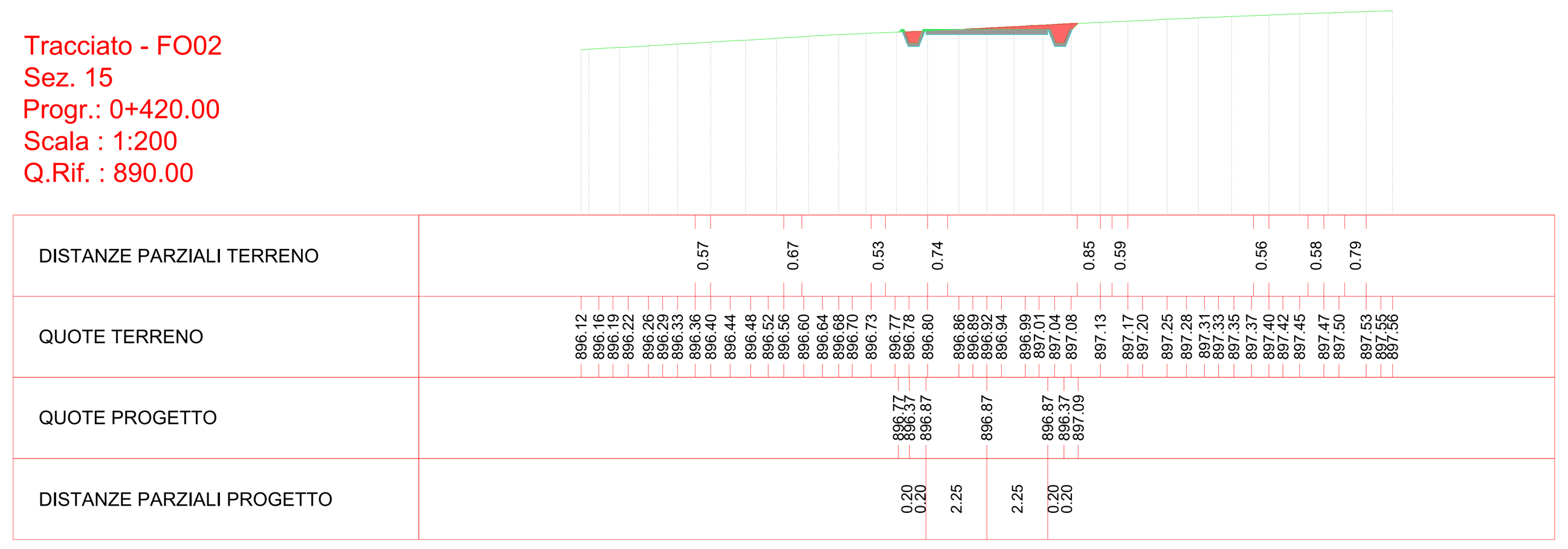

Materiali in progressiva 4+50.00		
Nome materiale	Area	Volume
Scavo	1.42	34.09
Riporto	0.00	1.03

Tracciato - FO02
Sez. 16
Progr.: 0+450.00
Scala : 1:200
Q.Rif. : 890.00

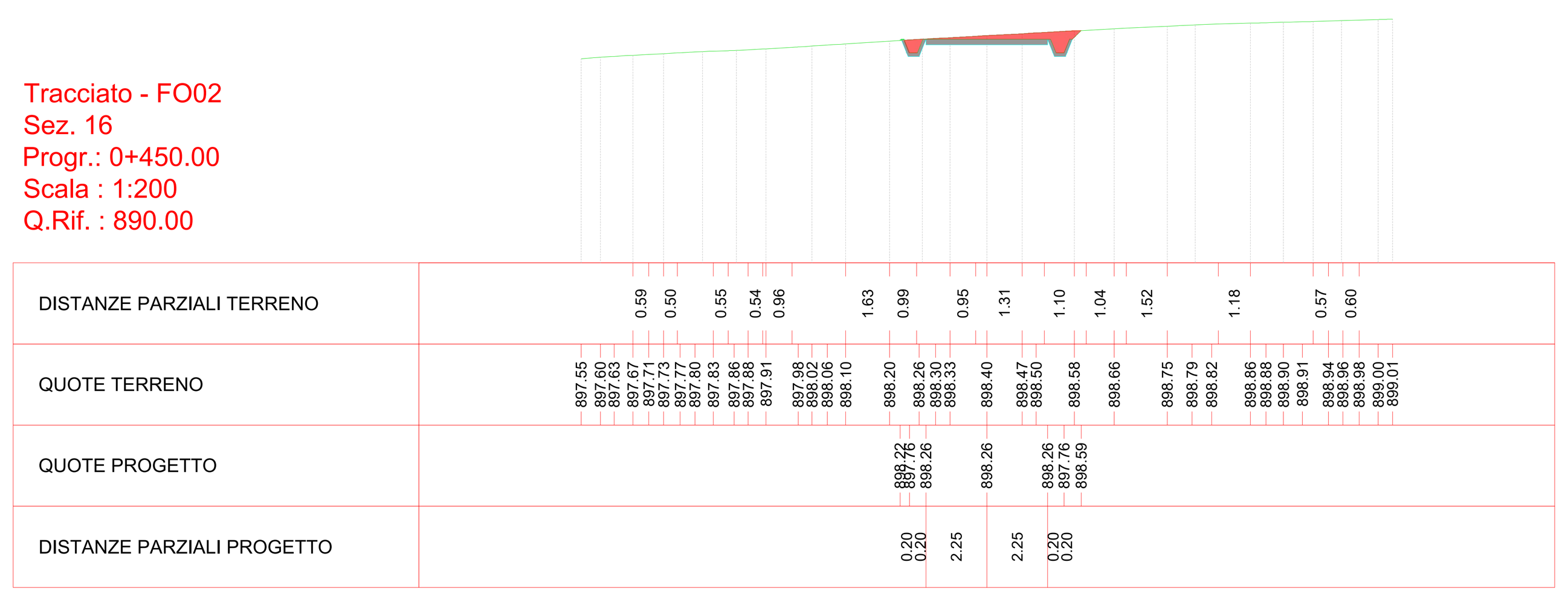

Materiali in progressiva 4+80.00		
Nome materiale	Area	Volume
Scavo	9.13	141.54
Riporto	0.00	0.05

Tracciato - FO02
Sez. 17
Progr.: 0+480.00
Scala : 1:200
Q.Rif. : 890.00

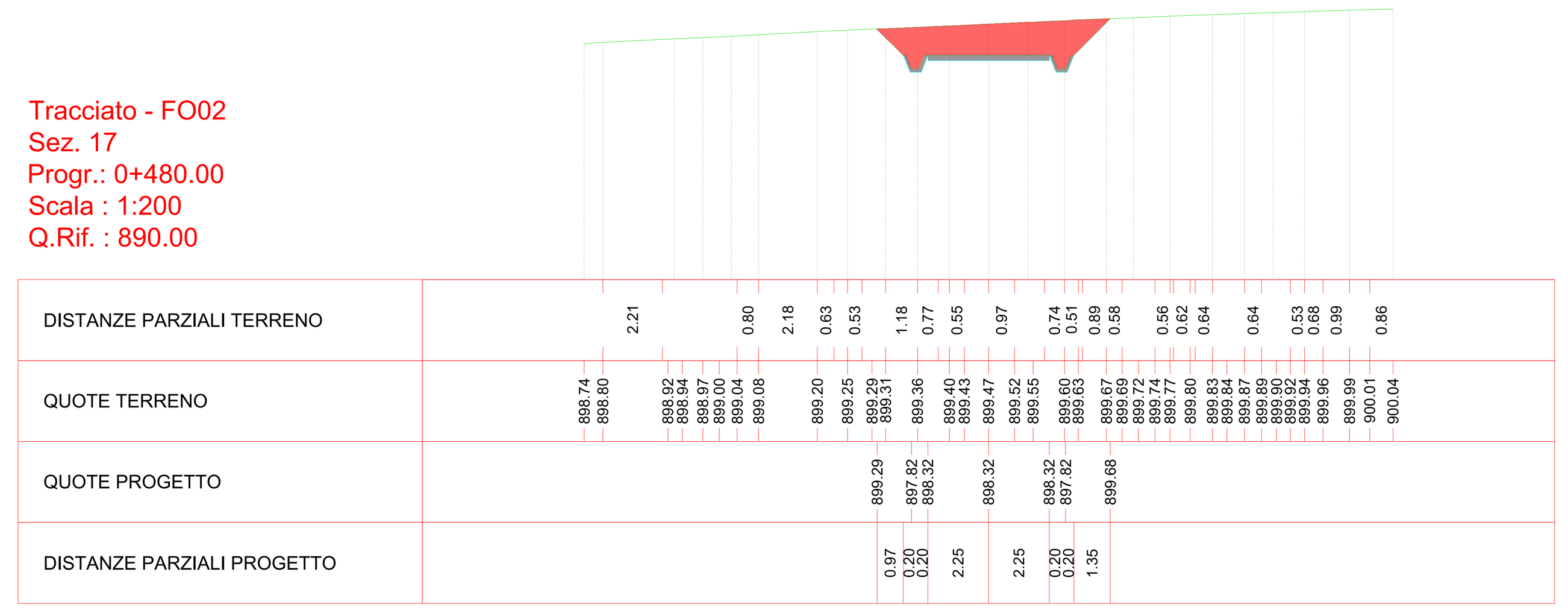

Materiali in progressiva 5+10.00		
Nome materiale	Area	Volume
Scavo	47.81	778.20
Riporto	0.00	0.00

Tracciato - FO02
Sez. 18
Progr.: 0+510.00
Scala : 1:200
Q.Rif. : 890.00

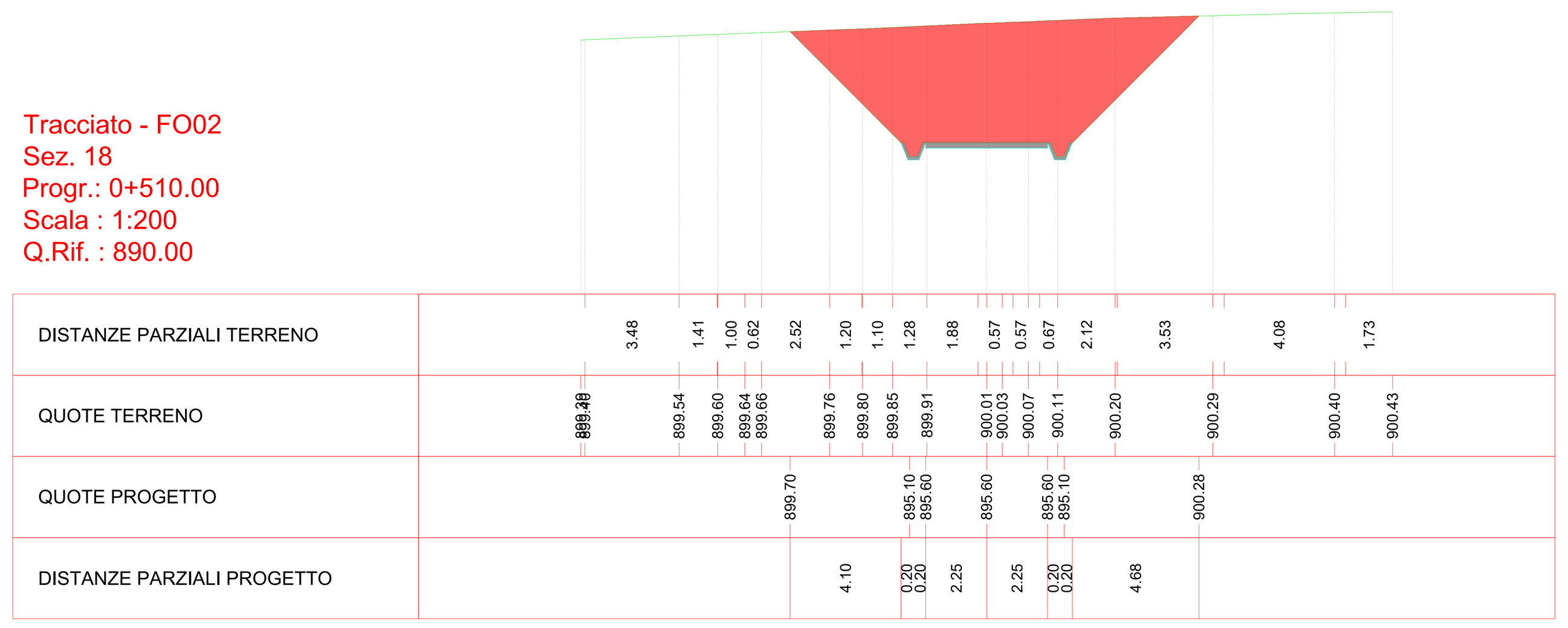

Materiali in progressiva 5+36.95		
Nome materiale	Area	Volume
Scavo	67.66	1548.02
Riporto	0.00	0.00

Tracciato - FO02
Sez. 19
Progr.: 0+536.95
Scala : 1:200
Q.Rif. : 890.00

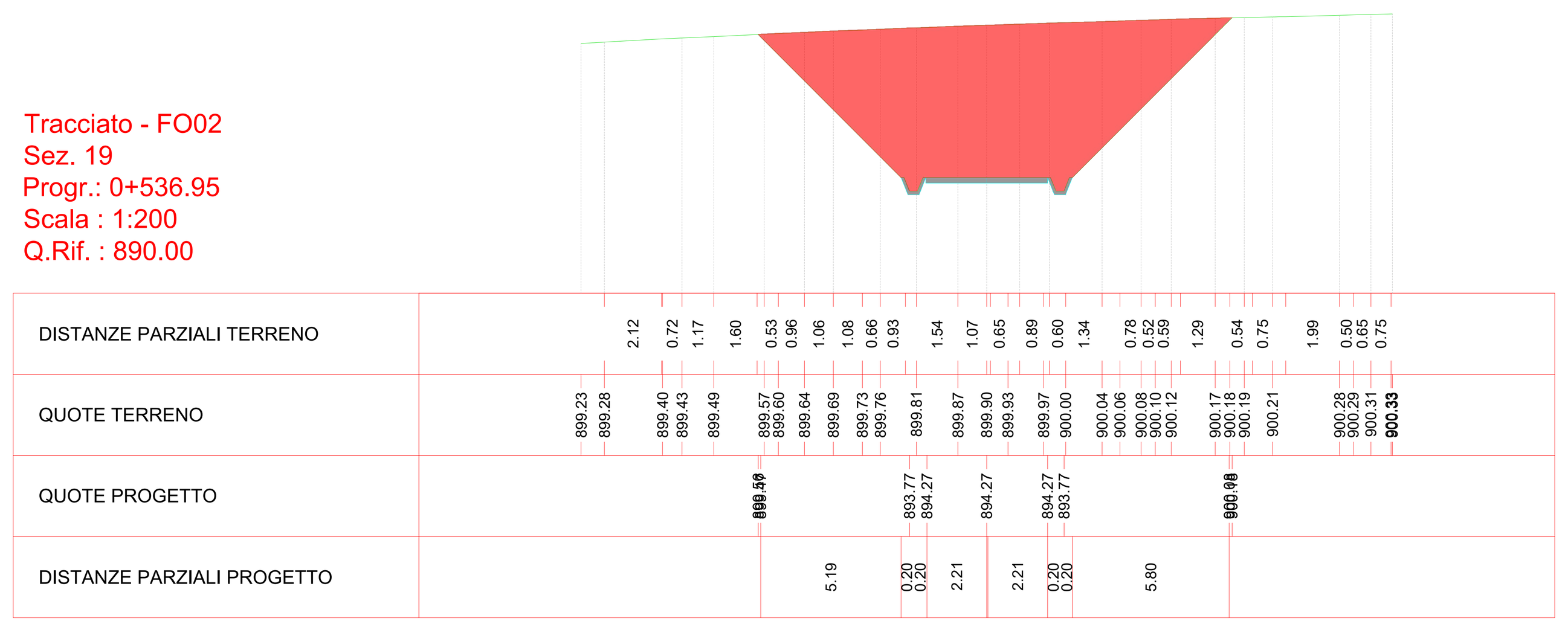

Materiali in progressiva 5+48.42		
Nome materiale	Area	Volume
Scavo	53.00	690.29
Riporto	0.00	0.00

Tracciato - FO02
Sez. 20
Progr.: 0+548.42
Scala : 1:200
Q.Rif. : 890.00

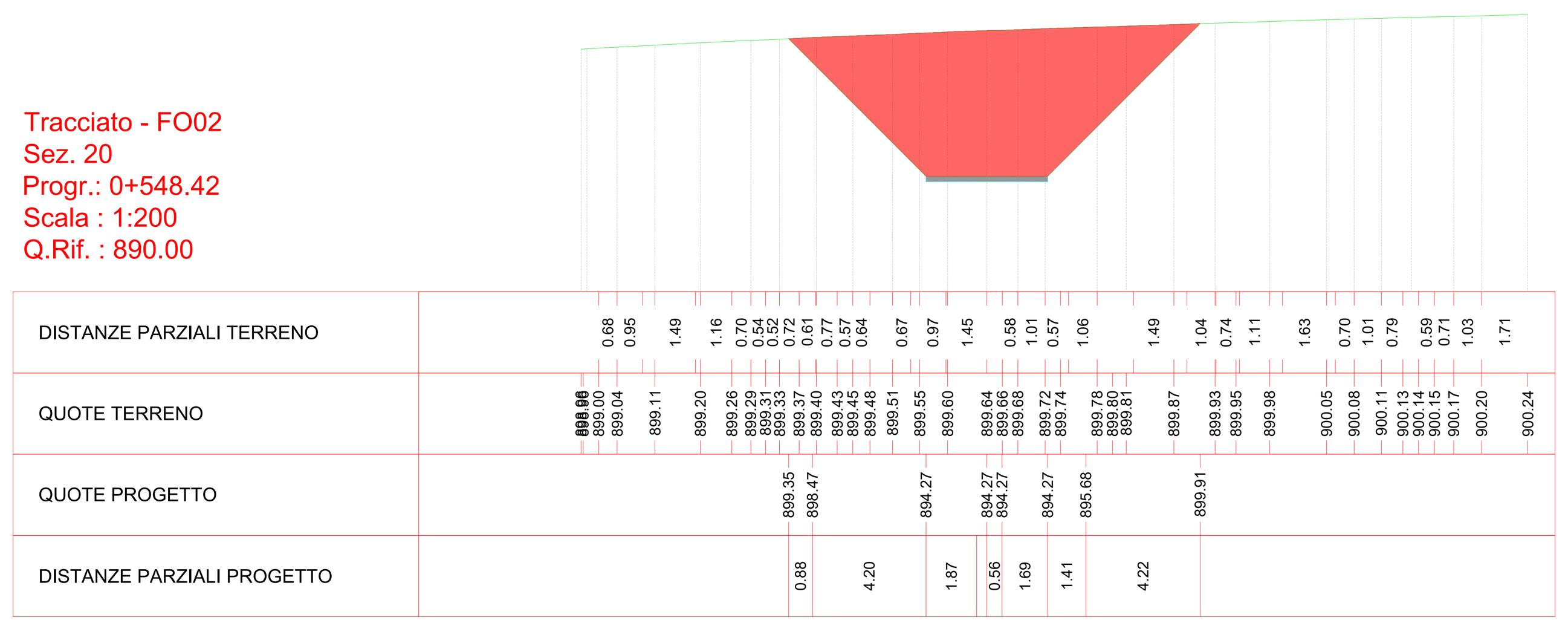

Materiali in progressiva 5+70.00		
Nome materiale	Area	Volume
Scavo	81.72	1442.73
Riporto	0.00	0.00

Tracciato - FO02
Sez. 21
Progr.: 0+570.00
Scala : 1:200
Q.Rif. : 890.00

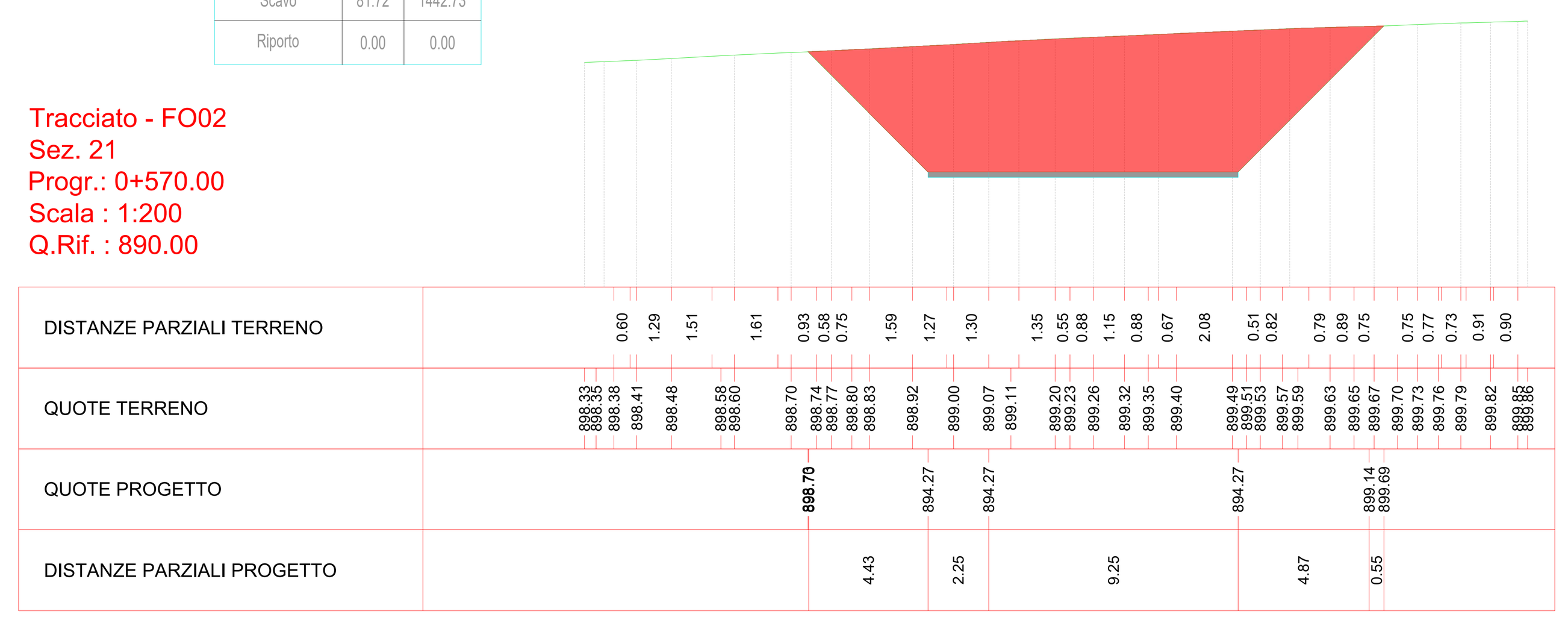

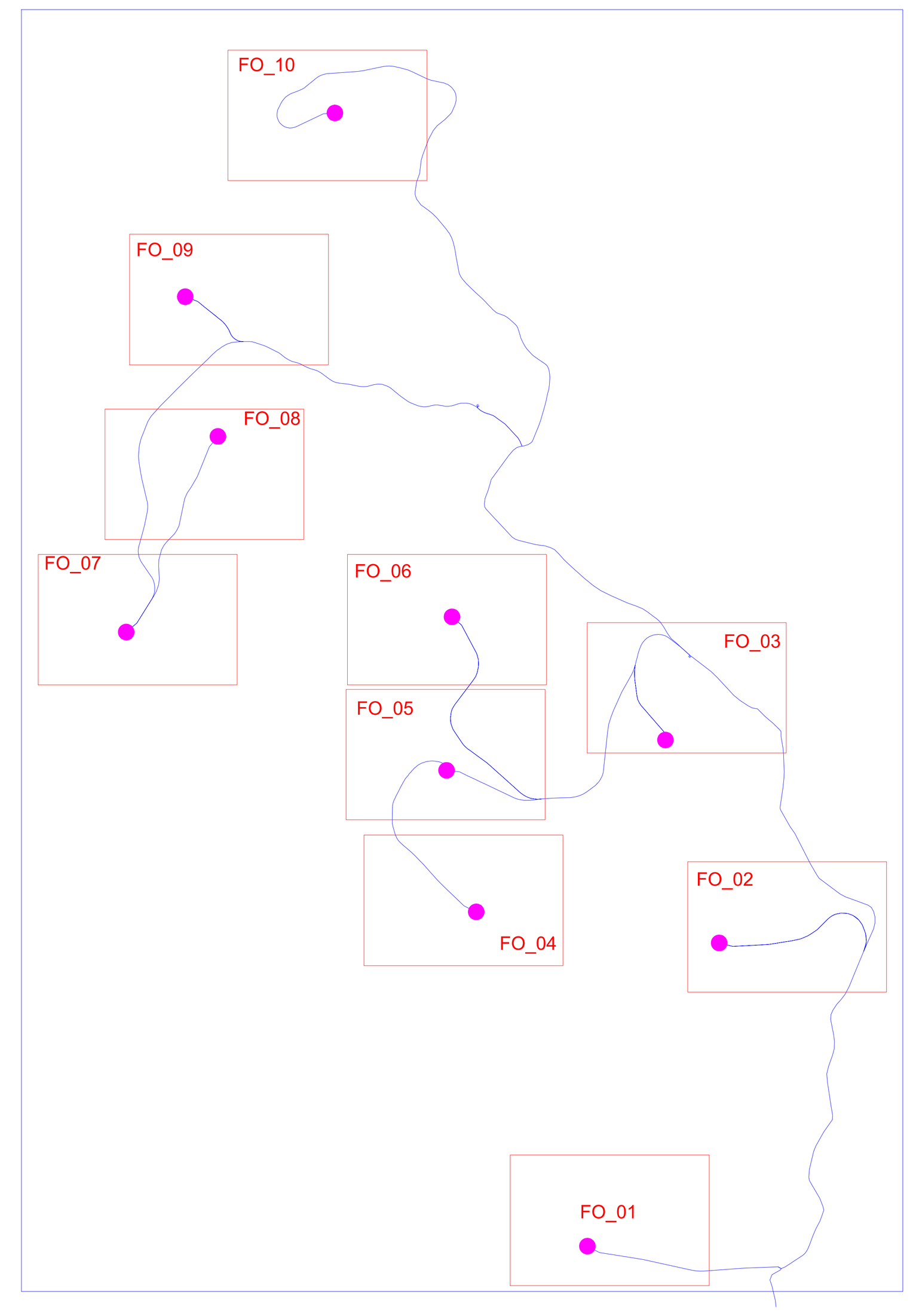

Materiali in progressiva 5+87.67		
Nome materiale	Area	Volume
Scavo	35.60	1008.49
Riporto	0.00	0.00

Tracciato - FO02
Sez. 22
Progr.: 0+587.67
Scala : 1:200
Q.Rif. : 890.00

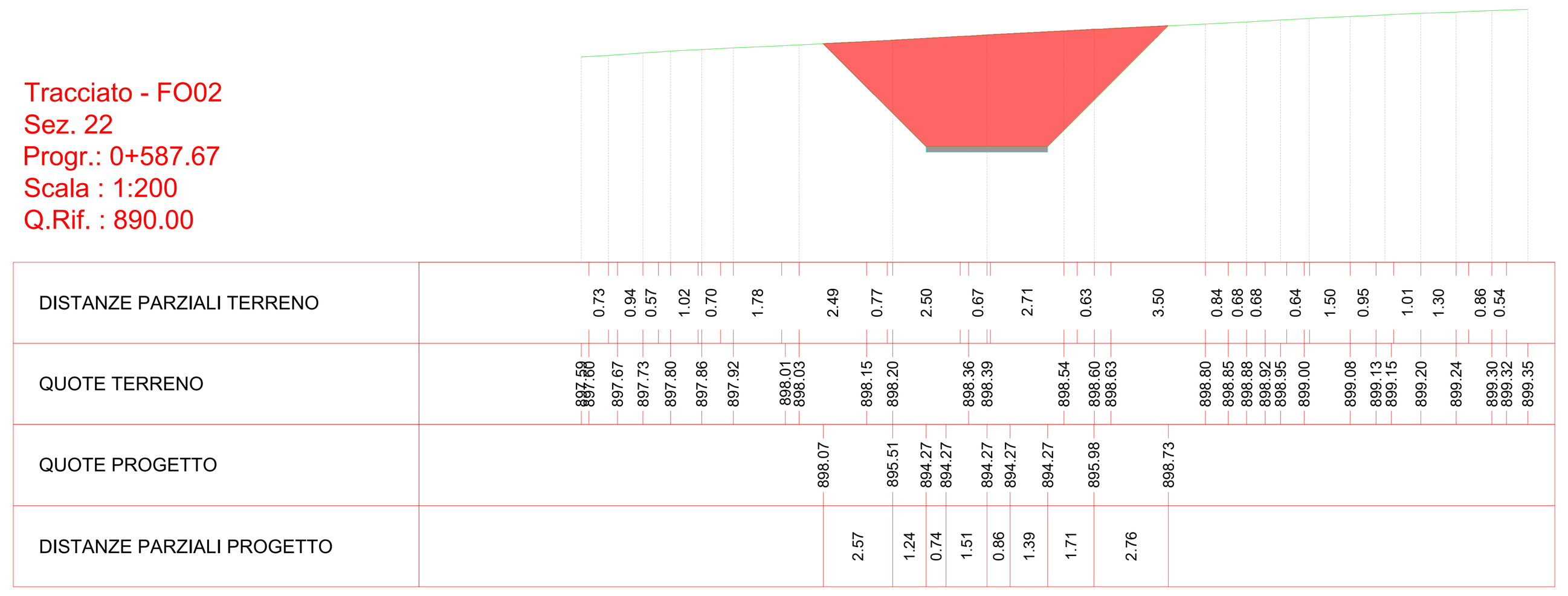

Materiali in progressiva 6+07.67		
Nome materiale	Area	Volume
Scavo	53.04	880.62
Riporto	0.00	0.00

Tracciato - FO02
Sez. 23
Progr.: 0+607.67
Scala : 1:200
Q.Rif. : 890.00

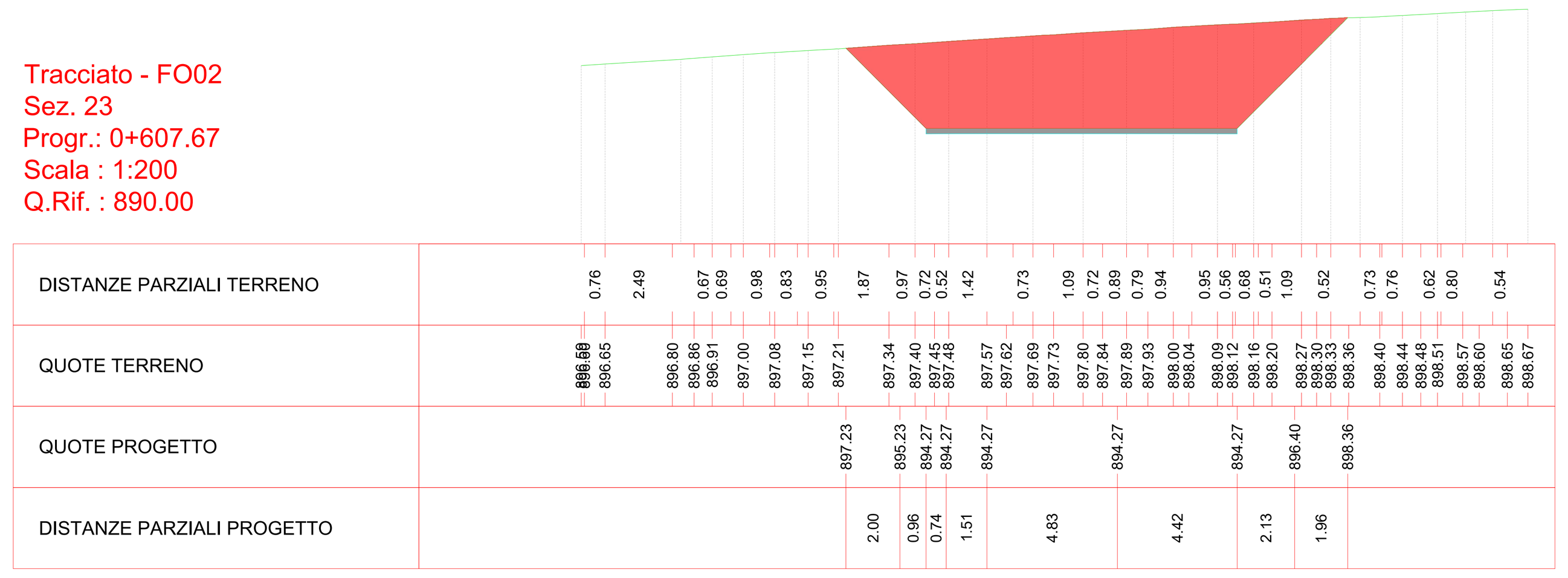

Materiali in progressiva 6+30.00		
Nome materiale	Area	Volume
Scavo	36.13	989.77
Riporto	0.00	0.00

Tracciato - FO02
Sez. 24
Progr.: 0+630.00
Scala : 1:200
Q.Rif. : 890.00

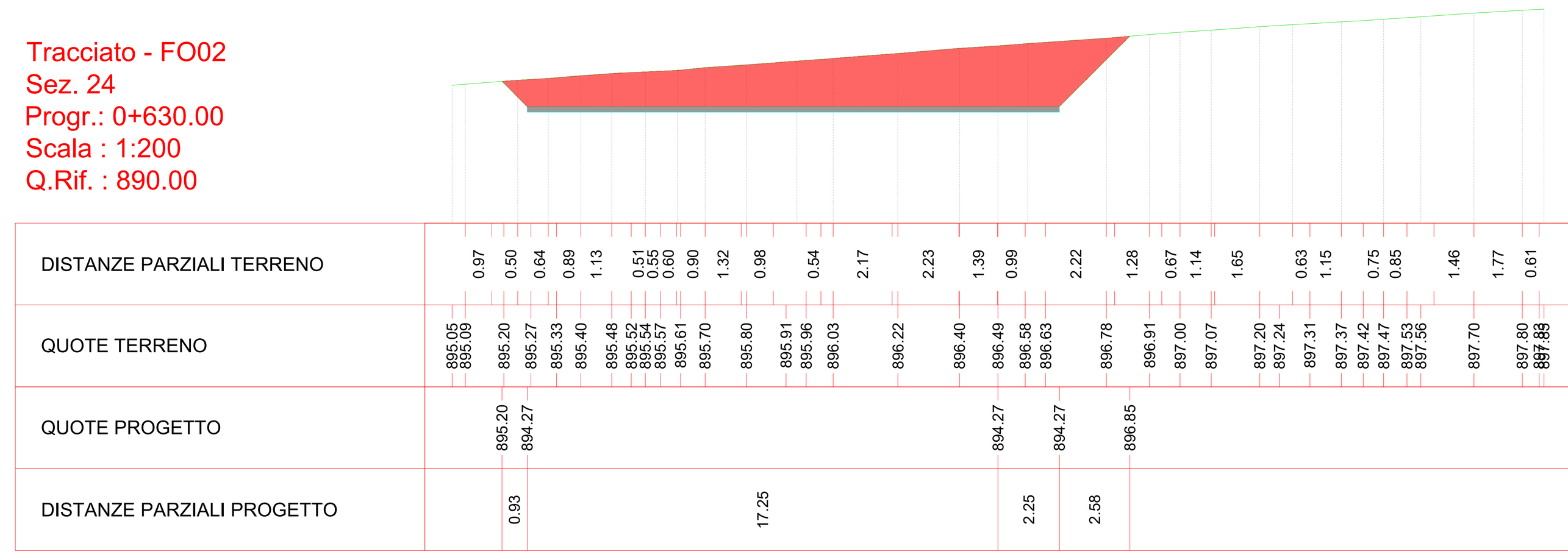

Materiali in progressiva 6+43.72		
Nome materiale	Area	Volume
Scavo	174.28	1325.51
Riporto	0.00	0.00

Tracciato - FO02
Sez. 25
Progr.: 0+643.72
Scala : 1:200
Q.Rif. : 890.00

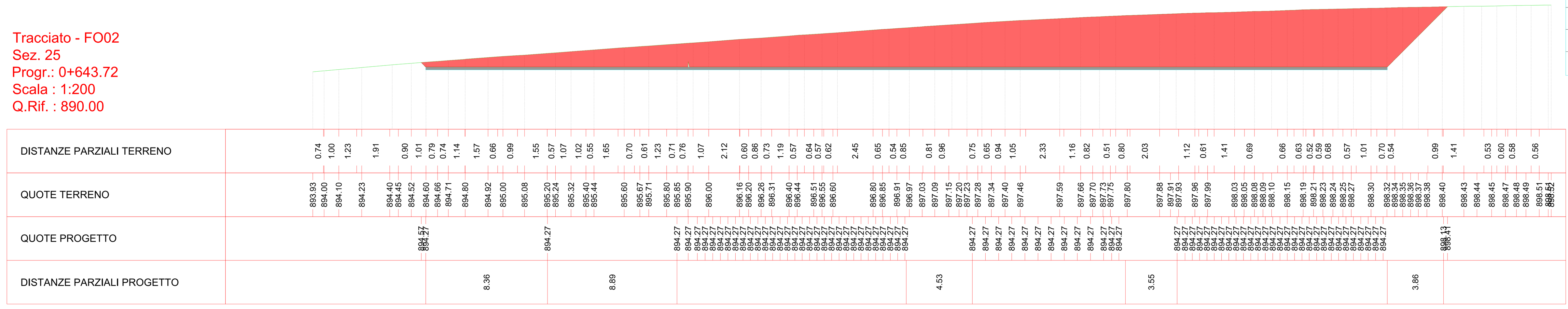

FO_02

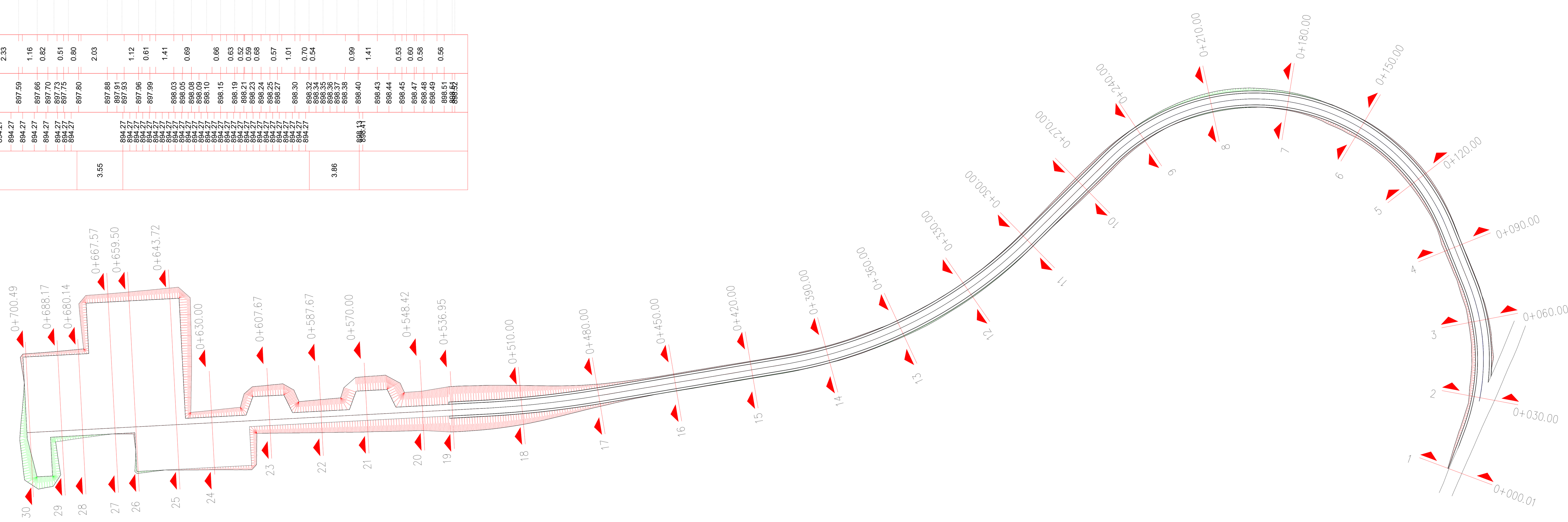

Scala : 1:2000

Materiali in progressiva 6+59.50		
Nome materiale	Area	Volume
Scavo	117.67	2288.48
Riporto	2.80	14.71

Tracciato - FO02
Sez. 26
Progr.: 0+659.50
Scala : 1:200
Q.Rif. : 890.00

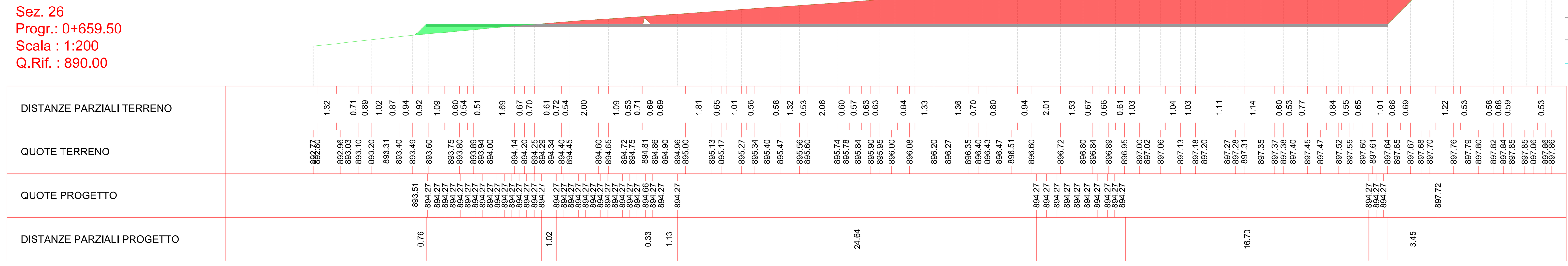

Regione Umbria | Provincia di Perugia | Comune di Foligno

Committente:
RWE

RWE RENEWABLES ITALIA S.R.L.
via Andrea Doria, 41/G - 00192 Roma
P.IVA/C.F. 06400370968
PEC: rwerenewablesitaliasrl@legalmail.it

Titolo del Progetto:
PROGETTO PER LA REALIZZAZIONE DI UN PARCO EOLICO DELLA POTENZADI 72 MW DENOMINATO "MONTE BURANO" E UBICATO NEL COMUNE DI FOLIGNO (PG)

Documento: PROGETTO DEFINITIVO OPERE CIVILI		N° Documento: PEFO - 31.02		
ID PROGETTO: PEFO	DISCIPLINA:	TIPOLOGIA:	D	FORMATO:

Elaborato:
PLANIMETRIA E PROFILI DI VIABILITA' DI ACCESSO IN FASE DI ESERCIZIO E DI MONTAGGIO E PIAZZOLA DI MONTAGGIO - F02

FOGLIO:	SCALA: 1:200 / 1:1000	Nome file: PEFO - 31.02_VIAB_ACCESSO_PIAZZOLA_F002

Progettazione:

EGM PROJECT
EGM PROJECT S.R.L.
VIA VERRASTRO 15/A
85100- POTENZA (PZ)
P.IVA 02094310766
REA PZ-206983

Progettista:

Ing. Carmen Martone
Iscr. n.1872
Ordine Ingegneri Potenza
C.F MRTCMN73D56H703E

Geol. Raffaele Nardone
Iscr. n. 243
Ordine Geologi Basilicata
C.F NRDRFL71H04A509H

Rev:	Data Revisione	Descrizione Revisione	Redatto	Controllato	Approvato

Materiali in progressiva 6+80.14

Nome materiale	Area	Volume
Scavo	18.95	642.39
Riporto	4.98	20.85

Tracciato - FO02
Sez. 28
Progr.: 0+680.14
Scala : 1:200
Q.Rif. : 890.00

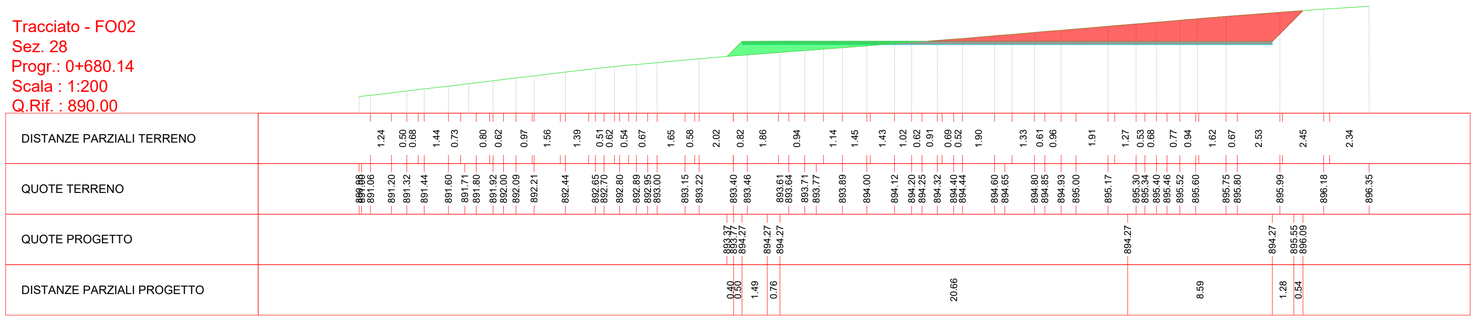

Materiali in progressiva 6+88.17

Nome materiale	Area	Volume
Scavo	11.74	121.95
Riporto	13.93	72.83

Tracciato - FO02
Sez. 29
Progr.: 0+688.17
Scala : 1:200
Q.Rif. : 890.00

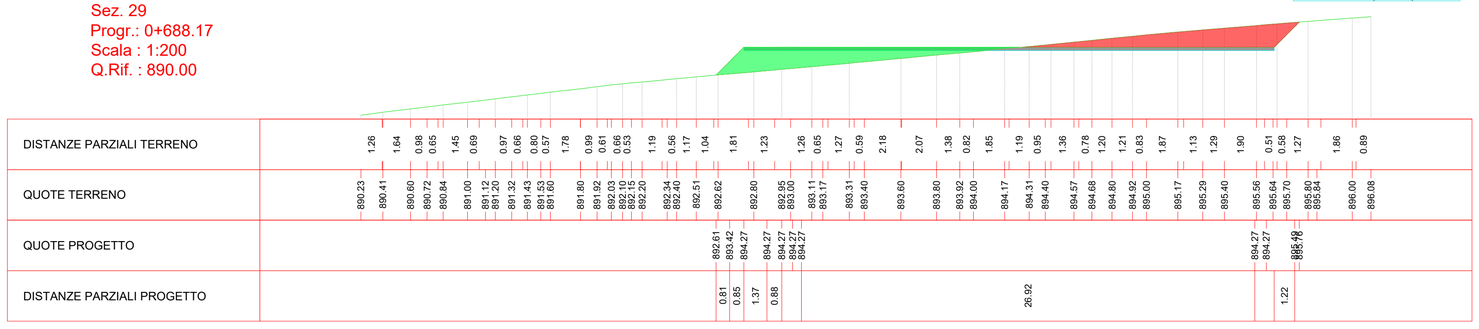

Materiali in progressiva 7+00.49

Nome materiale	Area	Volume
Scavo	6.37	109.85
Riporto	75.44	500.18

Tracciato - FO02
Sez. 30
Progr.: 0+700.49
Scala : 1:200
Q.Rif. : 880.00

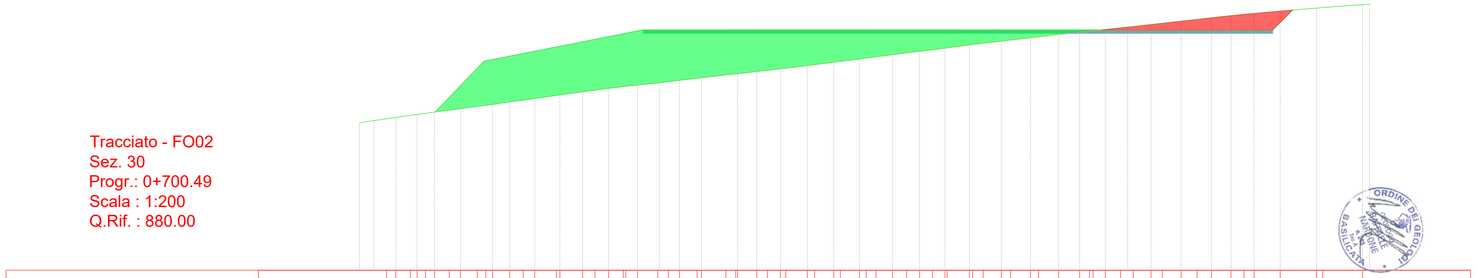

Materiali in progressiva 6+67.57

Nome materiale	Area	Volume
Scavo	92.48	846.07
Riporto	0.00	7.52

Tracciato - FO02
Sez. 27
Progr.: 0+667.57
Scala : 1:200
Q.Rif. : 890.00

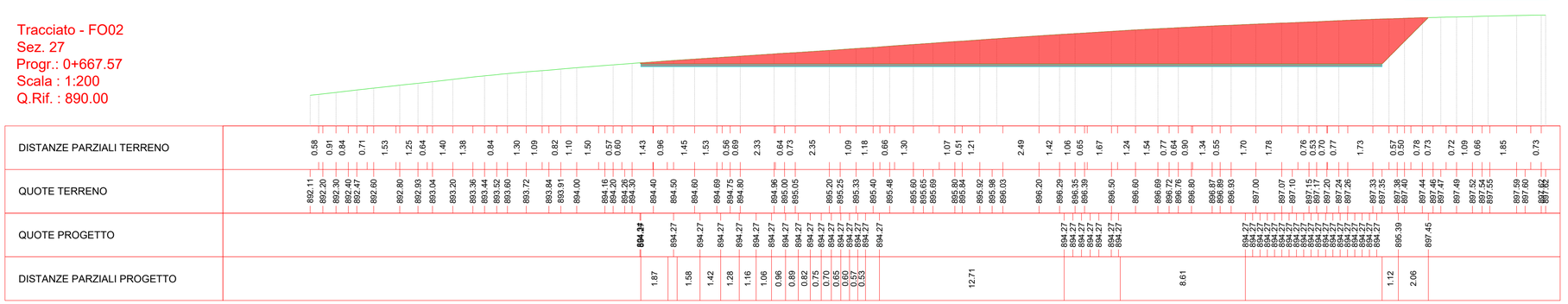

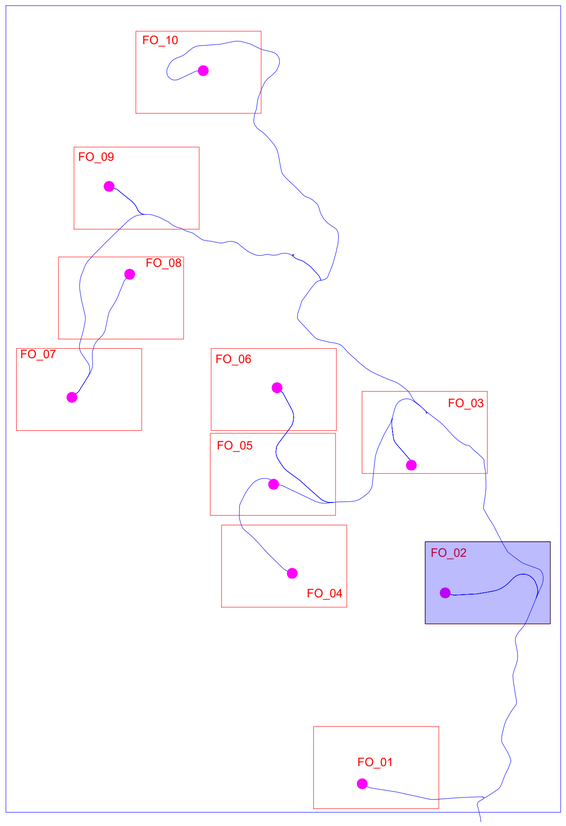

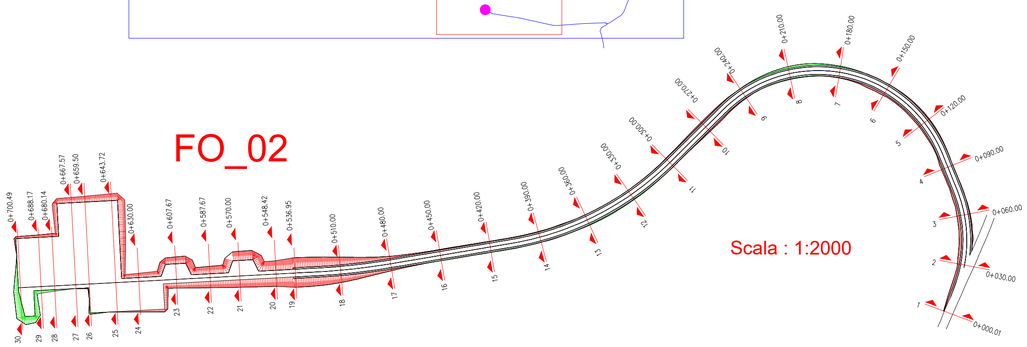

Regione Umbria | Provincia di Perugia | Comune di Foligno

Committente:

RWE RENEWABLES ITALIA S.R.L.
via Andrea Doria, 41/G - 00192 Roma
P.IVA/C.F. 06400370968
PEC: rwerenewablesitaliasrl@legalmail.it

Titolo del Progetto:

PROGETTO PER LA REALIZZAZIONE DI UN PARCO EOLICO DELLA POTENZADI 72 MW DENOMINATO "MONTE BURANO" E UBICATO NEL COMUNE DI FOLIGNO (PG)

Documento:	N° Documento:
PROGETTO DEFINITIVO OPERE CIVILI	PEFO - 31.02

ID PROGETTO:	PEFO	DISCIPLINA:		TIPOLOGIA:	D	FORMATO:	

Elaborato:

PLANIMETRIA E PROFILI DI VIABILITA' DI ACCESSO IN FASE DI ESERCIZIO E DI MONTAGGIO E PIAZZOLA DI MONTAGGIO - F02

FOGLIO:		SCALA: 1:200 / 1:1000		Nome file:	PEFO - 31.02_VIAB_ACCESSO_PIAZZOLA_FO02

Progettazione:

EGM PROJECT S.R.L.
VIA VERRASTRO 15/A
85100- POTENZA (PZ)
P.IVA 02094310766
REA PZ-206983

Progettista:

Ing. Carmen Martone
Iscr. n.1872
Ordine Ingegneri Potenza
C.F MRTCMN73D56H703E

Geol. Raffaele Nardone
Iscr. n. 243
Ordine Geologi Basilicata
C.F NRDRFL71H04A509H

Rev:	Data Revisione	Descrizione Revisione	Redatto	Controllato	Approvato