











LEGENDA

Layout parco eolico "Monte Burano"

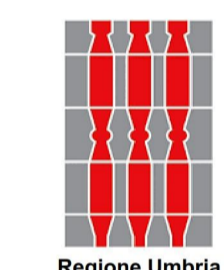
-  Aerogeneratori
-  Cabina di raccolta e smistamento
-  Cavidotto 132kV
-  Cavidotto esterno a 30 kV
-  SSE Lato utente
-  Stazione TERNA
-  Tornante

Opere temporanee di cantiere

-  Area di cantiere
-  Area di trasbordo
-  Bypass

Carta della Natura della regione Umbria - Fragilità ambientale (Fonte: ISPRA)

-  Molto alta
-  Alta
-  Media
-  Bassa
-  Molto bassa
-  Nulla



Committente: **RWE** RWE RENEWABLES ITALIA S.R.L.
via Andrea Doria, 41/G - 00192 Roma
P.IVA/C.F. 06400370968
PEC: rwerenewablesitalia@legalmail.it

Titolo del Progetto: **PROGETTO PER LA REALIZZAZIONE DI UN PARCO EOLICO DELLA POTENZADI 72 MW DENOMINATO "MONTE BURANO" E UBICATO NEL COMUNE DI FOLIGNO (PG)**

Documento: **PROGETTO DEFINITIVO OPERE CIVILI** N° Documento: **PEFO - 78**

ID PROGETTO: PEFO DISCIPLINA: TIPOLOGIA: D FORMATO:

Elaborato: **CARTA DELLA FRAGILITA' AMBIENTALE**

Foglio: SCALA: 1:25000 Nome file: PEFO - 78_CARTA_FRAGILITA'_AMBIENTALE

Progettazione: **EGM PROJECT**
EGM PROJECT S.R.L.
VIA VERRASTRO 15/A
85100- POTENZA (PZ)
P.IVA 02094310766
REA PZ-206983

Progettista: **Ing. Carmen Martone**
Iscr. n. 1872
Ordine Ingegneri Potenza
C.F. MRTCAN73D564703E

Geol. Raffaele Nardone
Iscr. n. 243
Ordine Geologi Basilicata
C.F. NRDRFL71H04A509H

Rev.	Data	Revisione	Descrizione Revisione	Redatto	Contratto	Approvato

SCALA 1: 25'000