Firmato digitalmente da:
MARTONE CARMEN
Firmato il 10/05/2024 09:54
Certificato rilasciato da InfoCamere Qualified Electronic Signature CA

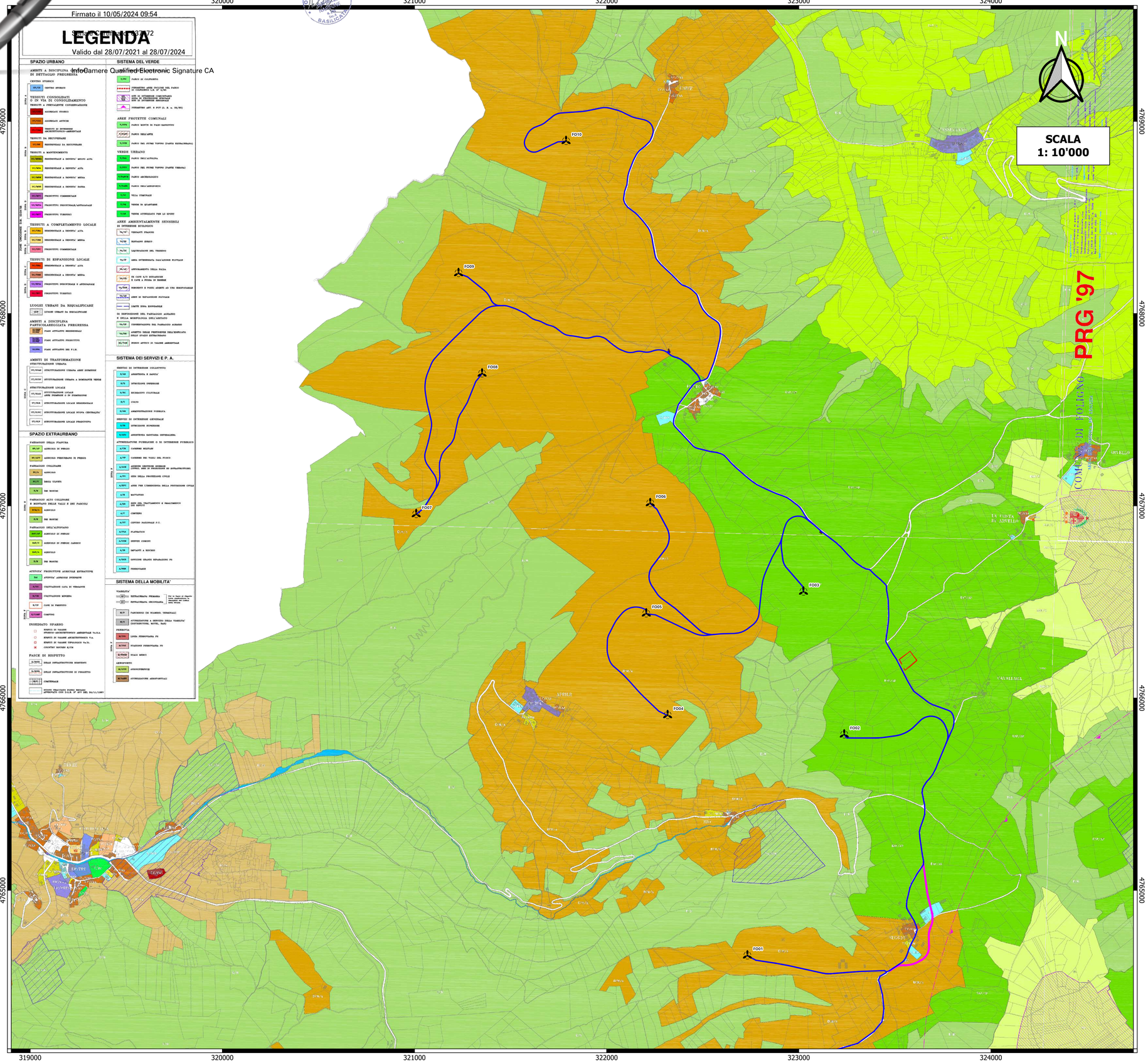

LEGENDA

Firmato digitalmente da:
Ludovica Nigiotti
Data: 10/05/2024 11:37:03

Layout parco eolico "Monte Burano"

- Aerogeneratori
- Cabina di raccolta e smistamento
- Cavidotto esterno a 30 kV
- Tornante

Opere temporanee di cantiere

- Area di cantiere
- Bypass

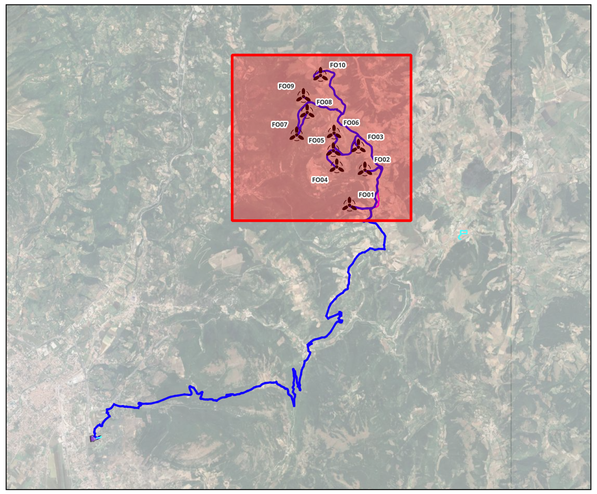

Regione Umbria | Provincia di Perugia | Comune di Foligno

Committente:

RWE

RWE RENEWABLES ITALIA S.R.L.
via Andrea Doria, 41/G - 00192 Roma
P.IVA/C.F. 06400370968
PEC: rwerenewablesitaliasrl@legalmail.it

Titolo del Progetto:

PROGETTO PER LA REALIZZAZIONE DI UN PARCO EOLICO DELLA POTENZADI 72 MW DENOMINATO "MONTE BURANO" E UBICATO NEL COMUNE DI FOLIGNO (PG)

Documento:			N° Documento:		
PROGETTO DEFINITIVO OPERE CIVILI			PEFO - 90		
ID PROGETTO: PEFO	DISCIPLINA:		TIPOLOGIA:	D	FORMATO:

Elaborato:

ESTRATTO PRG COMUNE DI FOLIGNO

FOGLIO:		SCALA: 1:10000		Nome file:	PEFO - 90_ESTRATTO_PRG

Progettazione:

EGM PROJECT

EGM PROJECT S.R.L.
VIA VERRASTRO 15/A
85100- POTENZA (PZ)
P.IVA 02094310766
REA PZ-206983

Progettista:

Ing. Carmen Martone
Iscr. n.1872
Ordine Ingegneri Potenza
C.F MRTCMN73D56H703E

Geol. Raffaele Nardone
Iscr. n. 243
Ordine Geologi Basilicata
C.F NRDRFL71H04A509H

Rev:	Data Revisione	Descrizione Revisione	Redatto	Controllato	Approvato

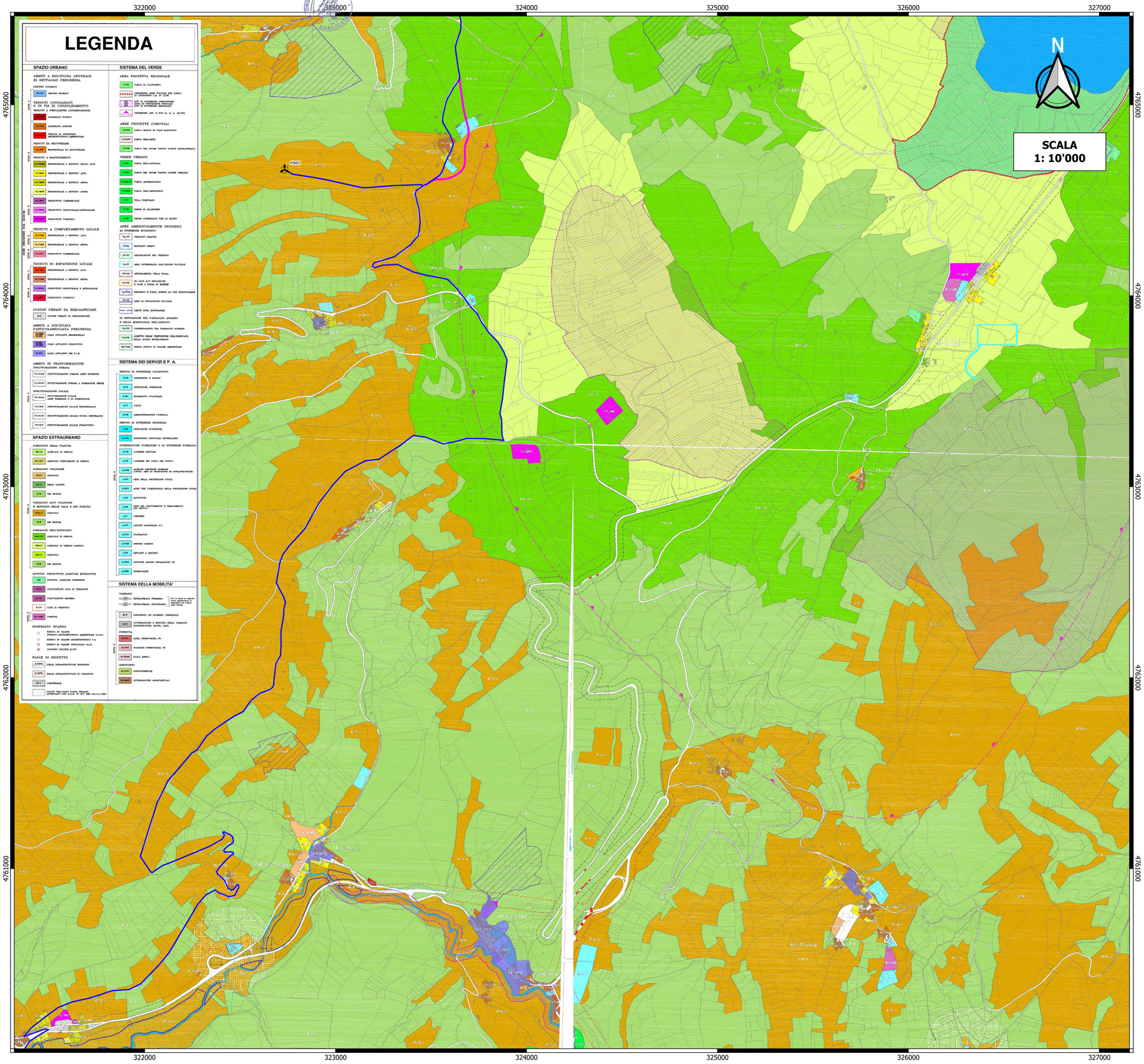

LEGENDA

Layout parco eolico "Monte Burano"

- Aerogeneratori
- Cavidotto esterno a 30 kV
- Tornante

Opere temporanee di cantiere

- Area di trasbordo
- Bypass

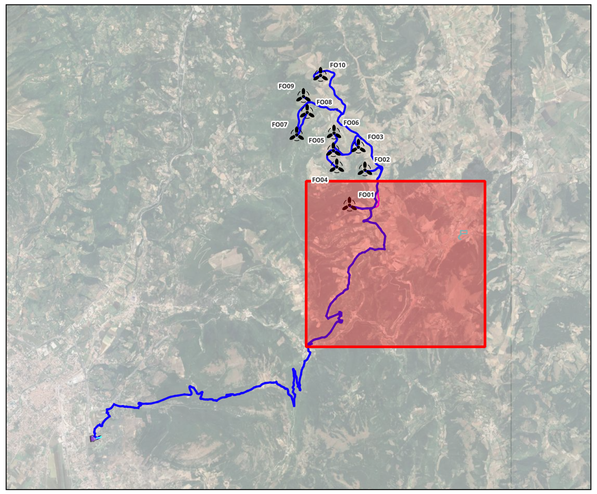

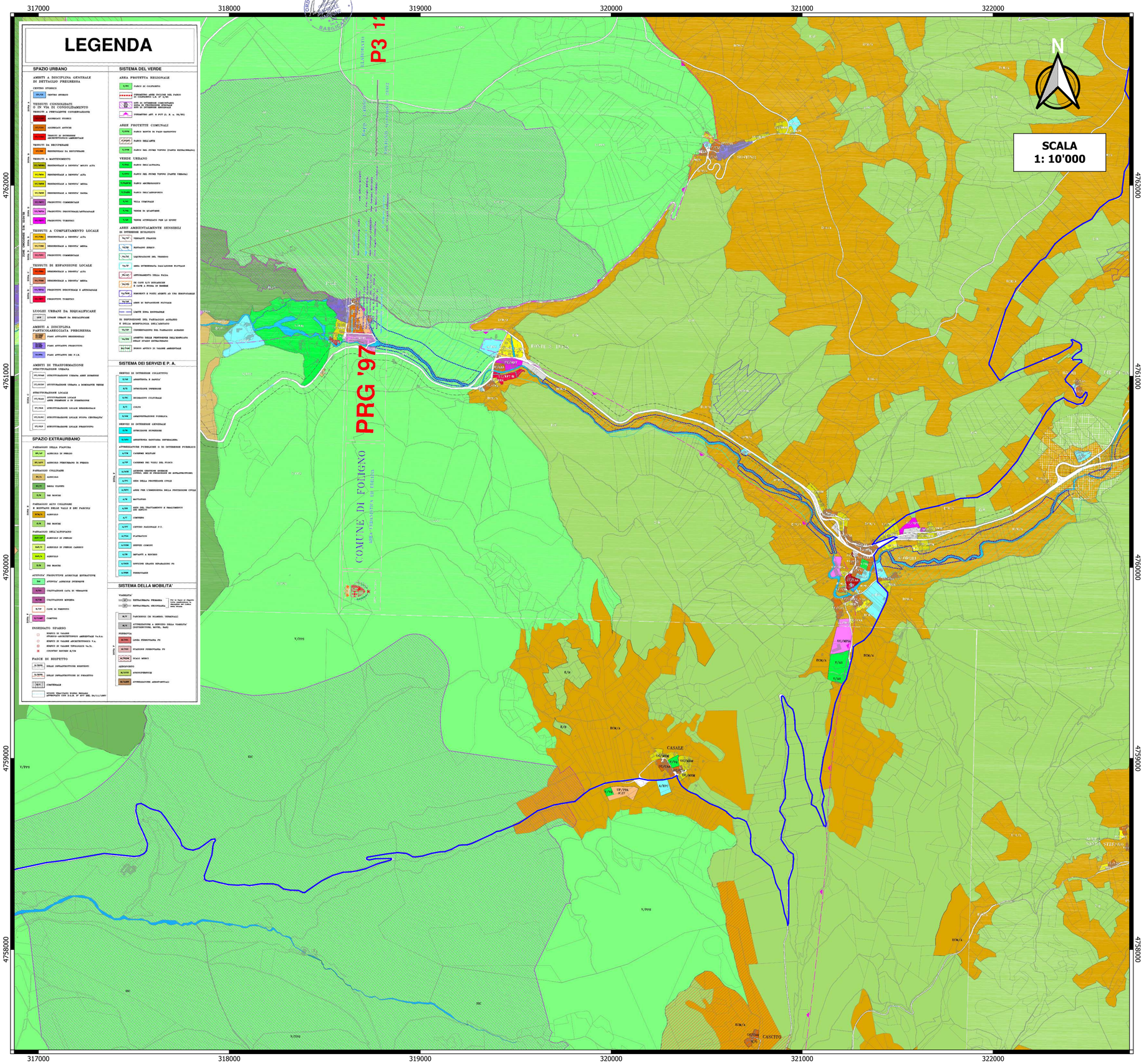

LEGENDA

Layout parco eolico "Monte Burano"

Cavidotto esterno a 30 kV

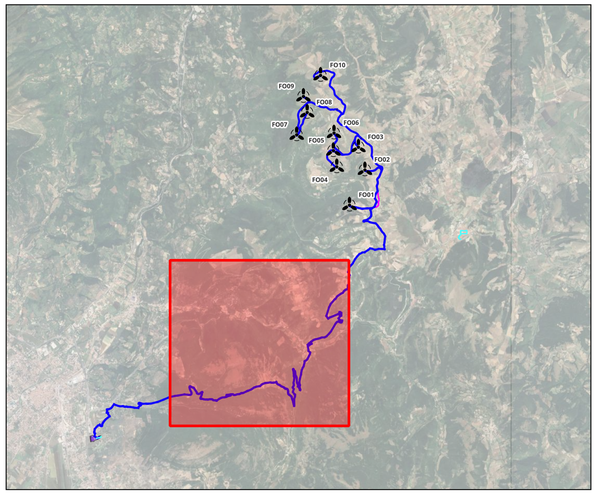

LEGENDA

SPAZIO URBANO

AMBITI A DISCIPLINA GENERALE DI DETTAGLIO PREGRESSA

CENTRO STORICO

- RS/CS CENTRO STORICO

TESSUTI CONSOLIDATI O IN VIA DI CONSOLIDAMENTO

TESSUTI A PREVALENTE CONSERVAZIONE

- AGGREGATI STORICI
- RS/CA AGGREGATI ANTICHI
- RS/TA TESSUTI DI INTERESSE ARCHITETTONICO-AMBIENTALE

TESSUTI DA RECUPERARE

- RT/RE RESIDENZIALE DA RECUPERARE

TESSUTI A MANTENIMENTO

- RC/RMA RESIDENZIALE A DENSITA' MOLTO ALTA
- RC/RAA RESIDENZIALE A DENSITA' ALTA
- RC/RMA RESIDENZIALE A DENSITA' MEDIA
- RC/RBA RESIDENZIALE A DENSITA' BASSA
- RC/RCT PRODUTTIVI COMMERCIALE
- RC/RPA PRODUTTIVI INDUSTRIALE/ARTIGIANALE
- RC/RRT PRODUTTIVI TURISTICI

TESSUTI A COMPLETAMENTO LOCALE

- RC/TRA RESIDENZIALE A DENSITA' ALTA
- RC/TRM RESIDENZIALE A DENSITA' MEDIA
- RC/TRT PRODUTTIVI COMMERCIALE

TESSUTI DI ESPANSIONE LOCALE

- RC/ERA RESIDENZIALE A DENSITA' ALTA
- RC/ERM RESIDENZIALE A DENSITA' MEDIA
- RC/EPA PRODUTTIVI INDUSTRIALE E ARTIGIANALE
- RC/ERT PRODUTTIVI TURISTICI

LUOGHI URBANI DA RIQUALIFICARE

- LRP LUOGHI URBANI DA RIQUALIFICARE

AMBITI A DISCIPLINA PARTICOLAREGGIATA PREGRESSA

- PIAN PIANI ATTUATIVI RESIDENZIALI
- PIAN PIANI ATTUATIVI PRODUTTIVI
- PIAN PIANI ATTUATIVI DEL P.I.P.

AMBITI DI TRASFORMAZIONE STRUTTURAZIONE URBANA

- ST/URAR STRUTTURAZIONE URBANA AREE RESIDENZIALI
- ST/URCRP STRUTTURAZIONE URBANA A DOMINANTE TERZIARIA

STRUTTURAZIONE LOCALE

- ST/ELAR STRUTTURAZIONE LOCALE AREE RESIDENZIALI DI ESPANSIONE
- ST/ELR STRUTTURAZIONE LOCALE RESIDENZIALE
- ST/ELNC STRUTTURAZIONE LOCALE NUOVA CENTRALITA'
- ST/ELP STRUTTURAZIONE LOCALE PRODUTTIVO

SPAZIO EXTRAURBANO

PAESAGGIO DELLA PIANURA

- NP/AP AGRICOLA DI PREGIO
- NP/APT AGRICOLA PERIURBANO DI PREGIO

PAESAGGIO COLLINARE

- NC/A AGRICOLA
- NC/A AREAL LIANTI
- E/R ZAD BOSCHI

PAESAGGIO ALTO COLLINARE E MONTANO DELLE VALLI E DEI PASCOLI

- NM/P PASCOLO
- E/R ZAD BOSCHI

PAESAGGIO DELL'ALTOPIANO

- NAP/AP AGRICOLO DI PREGIO
- NAP/C AGRICOLO DI PREGIO CARNICO
- NAP/A AGRICOLO
- E/R ZAD BOSCHI

ATTIVITA' PRODUTTIVE AGRICOLE ESTRATTIVE

- AE ATTIVITA' AGRICOLE ESTENSIVE
- E/CA COLTIVAZIONE CAVA DI VERNANTE
- E/CM COLTIVAZIONE MINERA
- E/CP CAVE DI PRESTITO
- E/CAMP CAMPING

INSEDIATO SPARSO

- EDIFICI DI VALORE STORICO-ARCHITETTONICO AMBIENTALE Va.S.A.
- EDIFICI DI VALORE ARCHITETTONICO Va.A.
- EDIFICI DI VALORE TIPOLOGICO Va.Ti.
- CONTORNI RURALI E/CR

FASCE DI RISPETTO

- A/DPFR DELLE INFRASTRUTTURE ESISTENTI
- A/DPFR DELLE INFRASTRUTTURE DI PROGETTO
- CIMITERIALE
- VINCOLO TRACCIATO ELETTRO DOTTO APPROVATO CON D.G.R. N° 8/10 DEL 26/11/1987

SISTEMA DEL VERDE

AREA PROTETTA REGIONALE

- S/PR PARCO DI COLFIORITO
- PERIMETRO AREE INCLUSE NEL PARCO DI COLFIORITO L.R. N° 9/95
- ZPS DI INTERESSE COMUNITARIO DIR. DI PROTEZIONE SPECIALE ZPS DI INTERESSE NAZIONALE
- PERIMETRO ART. 8 PUT (L. R. n. 52/92)

AREE PROTETTE COMUNALI

- S/PPN PARCO MONTE DI PALE-SANTUTTO
- P/PLMP PARCO DELLAMTE
- S/PPR PARCO DEL FIUME TOPINO (PARTE EXTRAURBANA)

VERDE URBANO

- V/PG PARCO DELLAFUSINA
- V/PT PARCO DEL FIUME TOPINO (PARTE URBANA)
- V/PMAP PARCO ANTERAIGGIO
- V/PMSP PARCO DELLAMPONTO
- V/VP VILLA COMUNALE
- V/VS VERDE DI QUARTIERE
- V/SP VERDE ATTREZZATO PER LO SPORT

AREE AMBIENTALMENTE SENSIBILI DI INTERESSE ECOLOGICO

- VA/VP VERNANTI PRAGNO
- VA/MP MONTAGNO SPRCO
- VA/VE VALPRAGNOLO DEL TRESENTO
- VA/IP AREA INTERESSATA DALL'AZIONE FLUVIALE
- VA/AF APPRONTAMENTO DELLA FAUNA
- VA/OS OS CAPO A/O SUCAPRICE E CAPE A PUDRA DI BEREE
- VA/MM MORGHETI E POZZI ASSEMI AD UNO SEMIPOTAMALE
- VA/AF AREE DI ESPANSIONE FLUVIALE
- LIMITE ZONA EDIFICABILE

DI DEFINIZIONE DEL PAESAGGIO AGRARIO E DELLA MORFOLOGIA DELL'ABITATO

- VA/CP CONSERVAZIONE DEL PAESAGGIO AGRARIO
- VA/VM AMBITI DELLE PERTINENZE DELL'EDIFICATO DELLE SPAZIO EXTRAURBANO
- EA/VAM BOSCO ANTICO DI VALORE AMBIENTALE

SISTEMA DEI SERVIZI E P. A.

SERVIZI DI INTERESSE COLLETTIVO

- S/SH ASSISTENZA E SANITA'
- S/S OPERAZIONE OVERSIGHT
- S/BC BENEFATTI CULTURALE
- S/C CULTO
- S/AM AMMINISTRAZIONE PUBBLICA

SERVIZI DI INTERESSE GENERALE

- S/M UFFICIONI SUPERIORE
- S/MPA ASSISTENZA SANITARIA SUPERAZIENDA

ATTREZZATURE PUBBLICHE O DI INTERESSE PUBBLICO

- A/PM CASERME MILITARI
- A/VF CASERME DEI VIGILI DEL FUOCO
- A/MPS ASSISTENZA SANITARIA SUPERIORE (OSPEDALI, ENTI DI PROGRESSIONE ED APPARECCHIATURE)
- A/PC SEDE DELLA PROTEZIONE CIVILE
- A/MPC AREE PER L'EMERGENZA DELLA PROTEZIONE CIVILE
- A/M MATTATOIO
- A/MS SEDE DEL TRATTAMENTO E SMALTIMENTO DEI RIFIUTI
- A/C CIMITERO
- A/PT CENTRO NAZIONALE P.T.
- A/PSA PLATEATICO
- A/PSM SERVIZI COMUNI
- A/M MATTATOI A BOCCHO
- A/MPR UFFICIONI GRANDI RIPARAZIONI FS
- A/MPR VERNICIAGGIO

SISTEMA DELLA MOBILITA'

VIABILITA'

- EXTRAURBANA PRIMARIA
- EXTRAURBANA SECONDARIA

Per le fasce di rispetto delle infrastrutture si rimanda alle norme di zona stradale

- E/P PARCHEGGI (DI SCAMBIO, TERMINALI)
- E/C ATTREZZATURE A SERVIZIO DELLA "VIABILITA" (RISTORANTI, HOTEL, BAR)

FERROVIA

- E/FRA LINEA FERROVIARIA FS
- E/FRS STAZIONE FERROVIARIA FS
- E/FRSM STAZIONE MERCI

AEROPORTO

- E/AVO AVIOSUPERFICIE
- E/AAM ATTREZZATURE AEROPORTUALI

LEGENDA

Layout parco eolico "Monte Burano"

- Cavidotto 132kV
- Cavidotto esterno a 30 kV
- SSE Lato utente
- Stazione TERNA

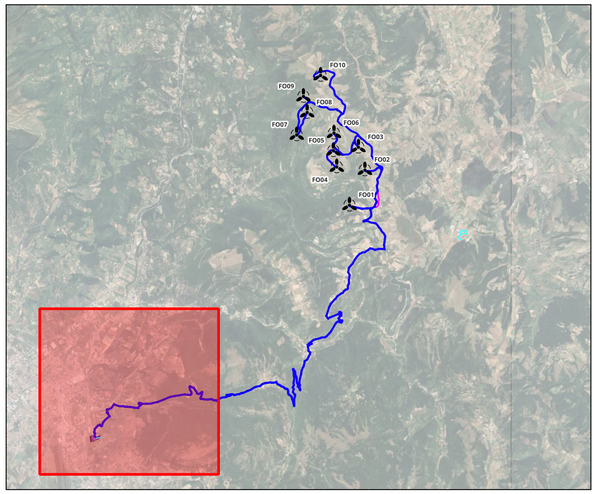

SCALA
1: 10'000

313000 314000 315000 316000 317000 318000

4761000 4760000 4759000 4758000 4757000 4756000