



Regione Umbria



Provincia di Perugia



Comune di Foligno

Committente:



RWE RENEWABLES ITALIA S.R.L.

via Andrea Doria, 41/G - 00192 Roma

P.IVA/C.F. 06400370968

PEC: rwerenewablesitaliasrl@legalmail.it

Titolo del Progetto:

**PROGETTO PER LA REALIZZAZIONE DI UN PARCO EOLICO DELLA POTENZADI 72 MW
DENOMINATO "MONTE BURANO" E UBICATO NEL COMUNE DI FOLIGNO (PG)**

Documento:

PROGETTO DEFINITIVO OPERE CIVILI

N° Documento:

PEFO - 96

ID PROGETTO:	PEFO	DISCIPLINA:		TIPOLOGIA:	D	FORMATO:	
--------------	------	-------------	--	------------	---	----------	--

Elaborato:

MAPPA TRACCE SEZIONI DI VISTA

FOGLIO:		SCALA:		Nome file:	PEFO - 96_MAPPA_SEZIONI_VISTA		
---------	--	--------	--	------------	-------------------------------	--	--

Progettazione:



EGM PROJECT S.R.L.
VIA VERRASTRO 15/A
85100- POTENZA (PZ)
P.IVA 02094310766
REA PZ-206983

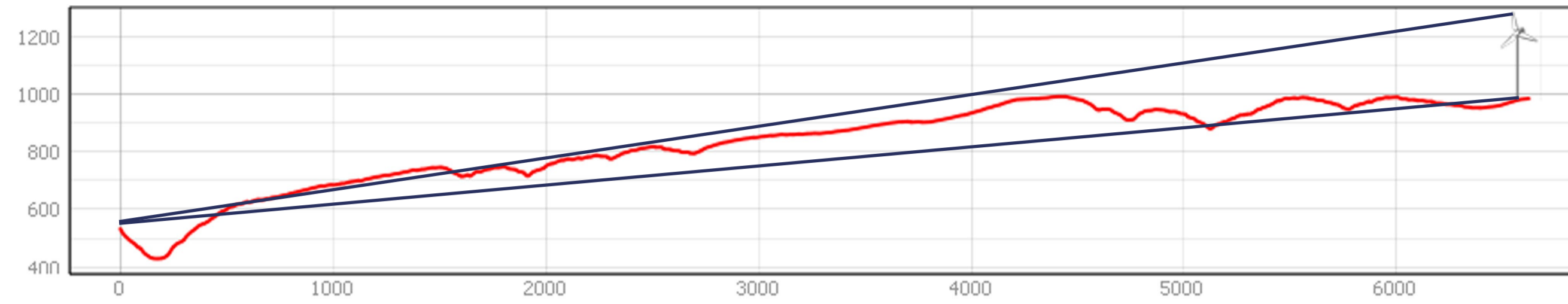
Progettista:

Ing. Carmen Martone
Iscr. n. 1872
Ordine Ingegneri Potenza
C.F. MRTCMN73D56H703E

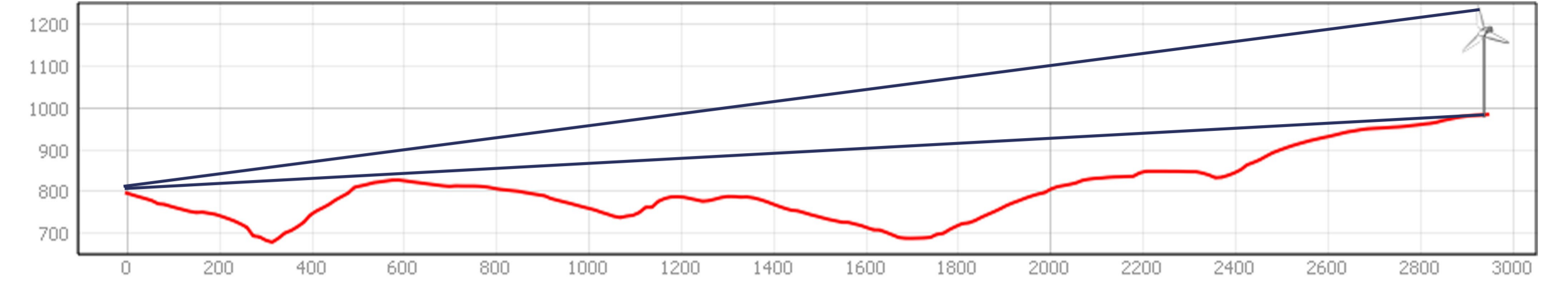
Geol. Raffaele Nardone
Iscr. n. 243
Ordine Geologi Basilicata
C.F. NRDRFL71H04A509H

Rev:	Data Revisione	Descrizione Revisione	Redatto	Controllato	Approvato

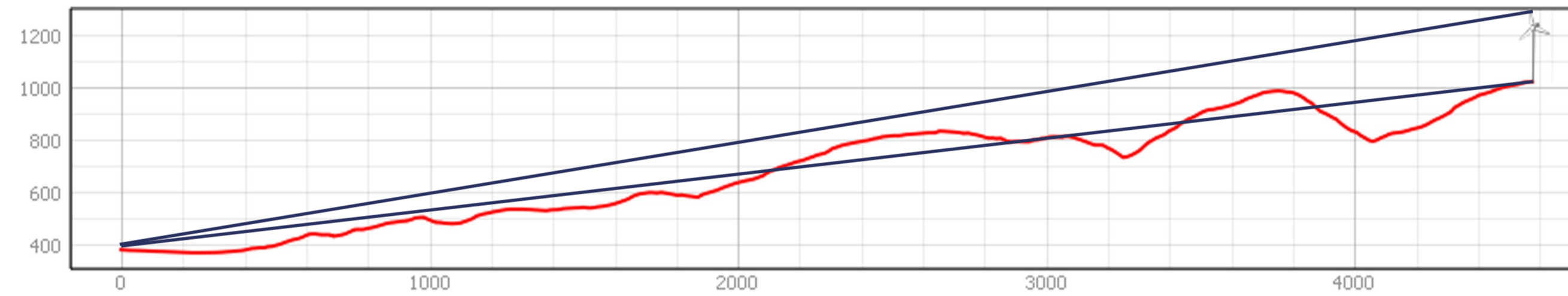
SEZIONI DI VISTA DAI PUNTI DI SCATTO



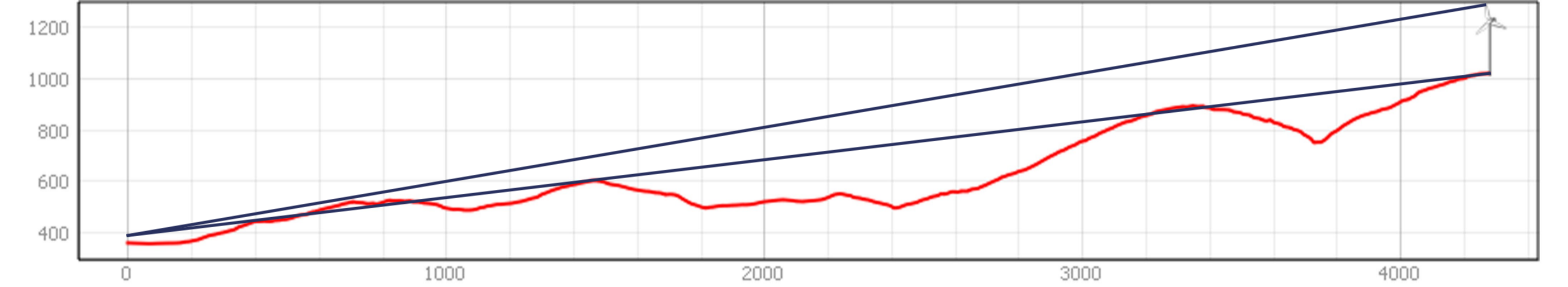
Sezione dal punto di vista 1 (Presenze archeologiche definite dal PTCP di Perugia - Nocera Umbra) a FO10



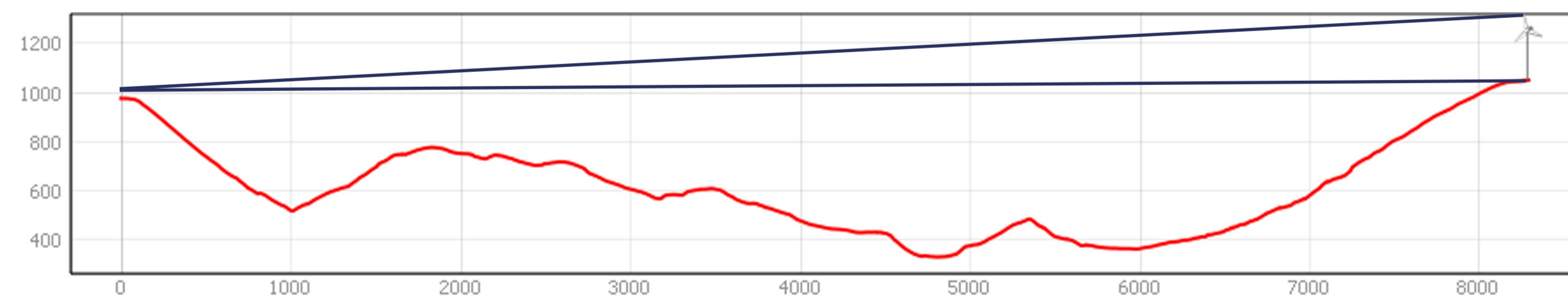
Sezione dal punto di vista 2 (Presenza archeologica definita dal PTCP - Castelliere - Nocera Umbra) a FO10



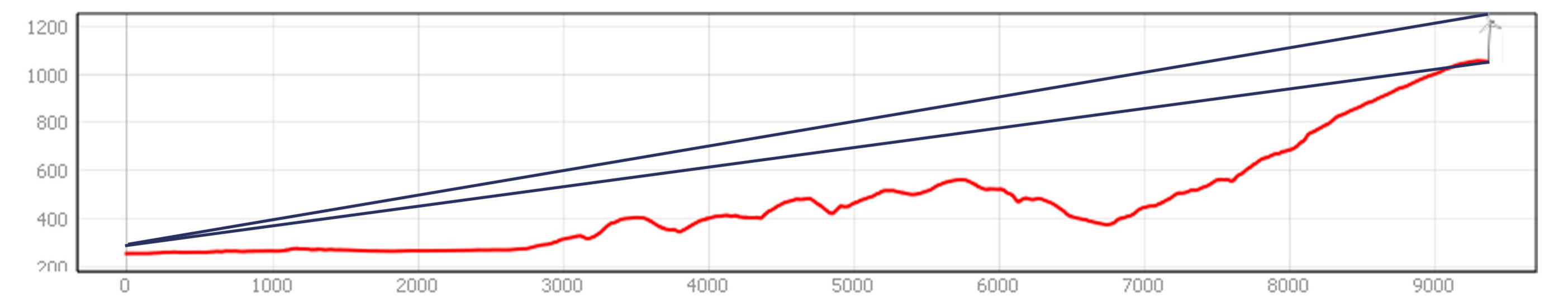
Sezione dal punto di vista 3 (Aree archeologiche definite dal PTCP - Valtopina) a FO09



Sezione dal punto di vista 4 (Centro urbano - Valtopina) a FO09

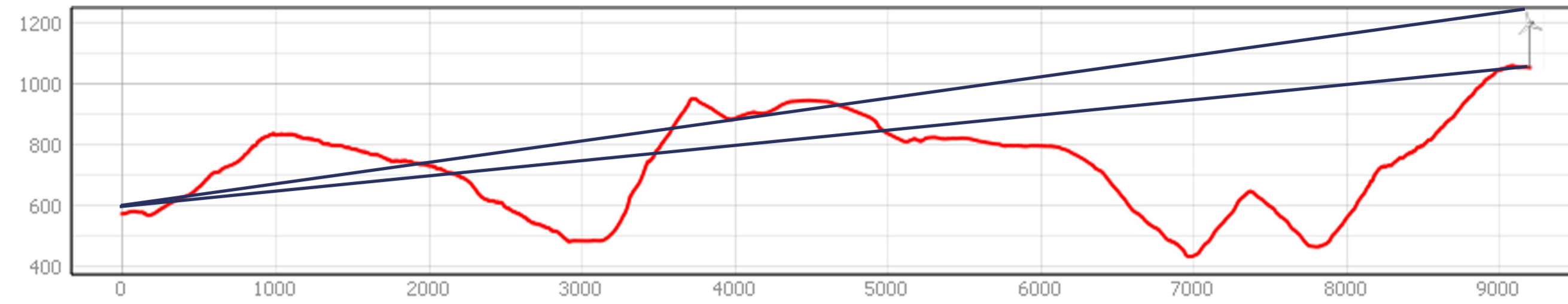


Sezione dal punto di vista 5 (Punto panoramico - ZSC IT5210027- Spello) a FO07

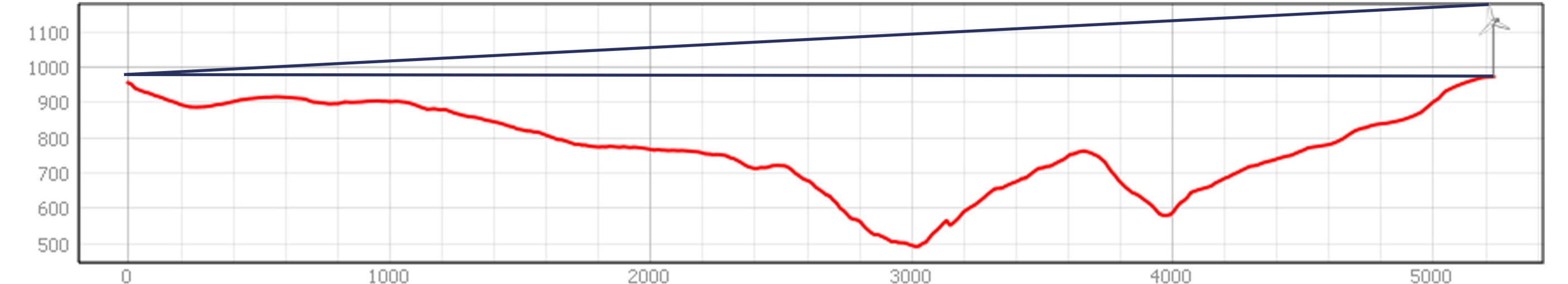


Sezione dal punto di vista 6 (Centro urbano - area archeologica definita dal PTCP - Foligno) a FO01

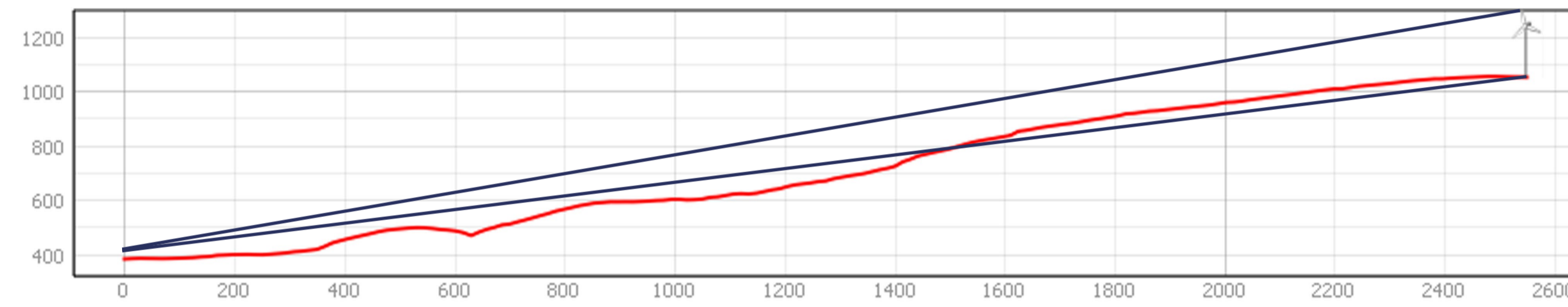
SEZIONI DI VISTA DAI PUNTI DI SCATTO



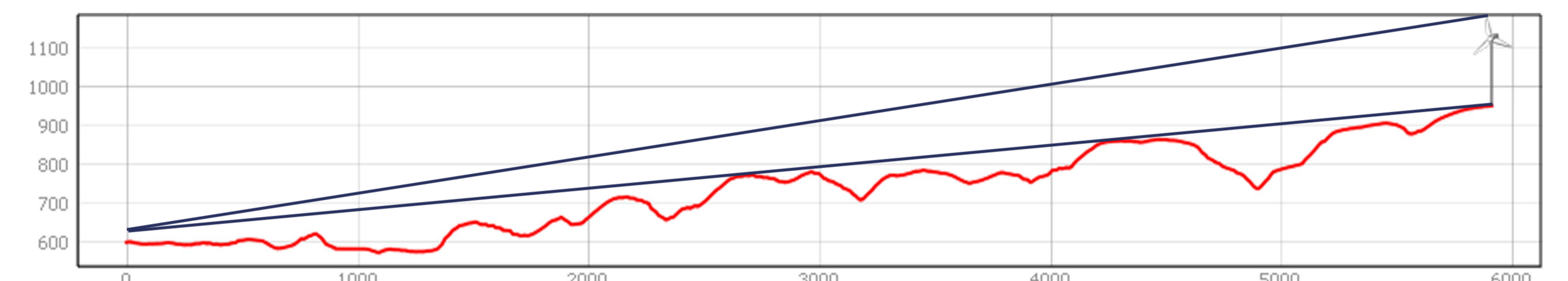
Sezione dal punto di vista 7 (Abbazia di Sassovivo, ZSC IT5210042 - Foligno) a FO01



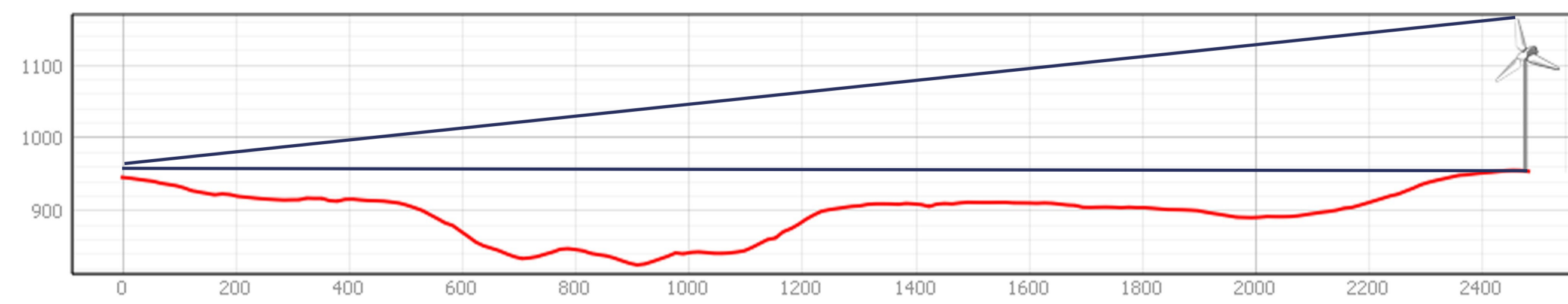
Punto dal punto di vista 8 (Area archeologica definita dal PTCP - ZSC IT52100 - Foligno) a FO01



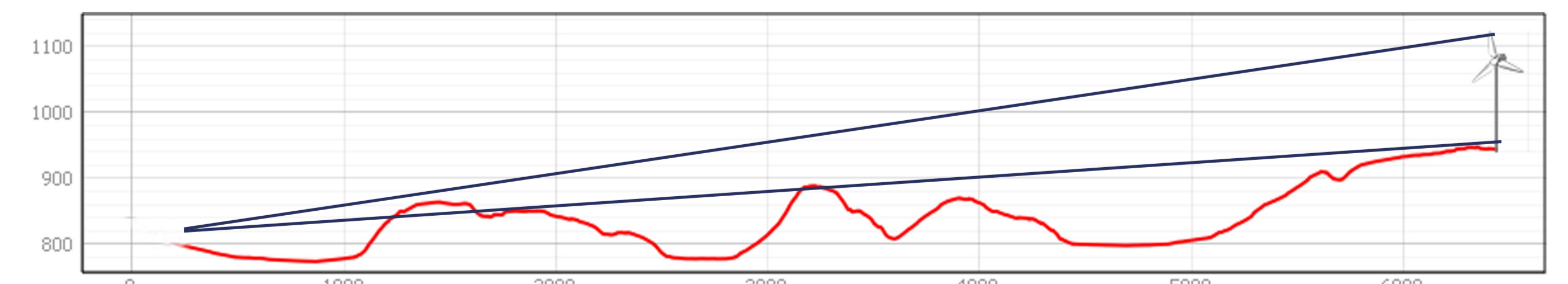
Sezione dal punto di vista 9 (Centro urbano Capodacqua - Foligno) a FO07



Sezione dal punto di vista 10 (ZSC IT2510041 - Foligno) a FO01

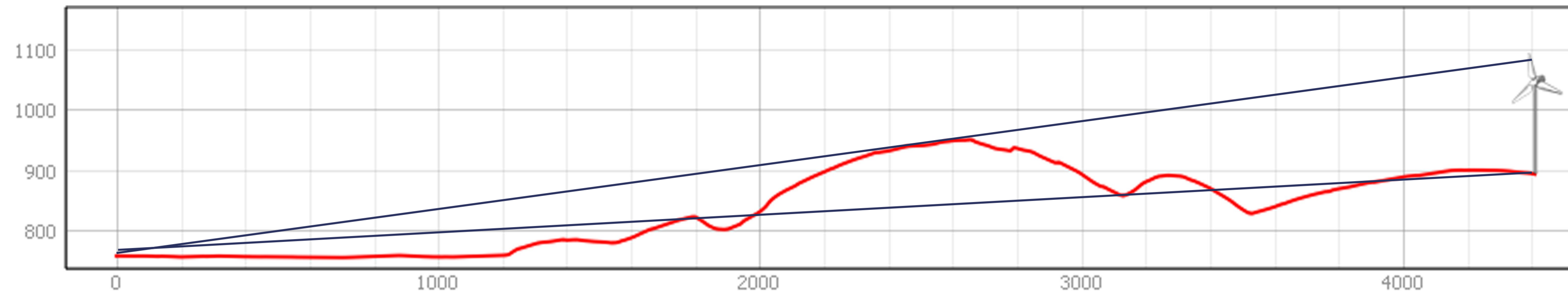


Sezione dal punto di vista 11 (Presenze archeologiche definite dal PTCP 'Castelliere' - Foligno) a FO03

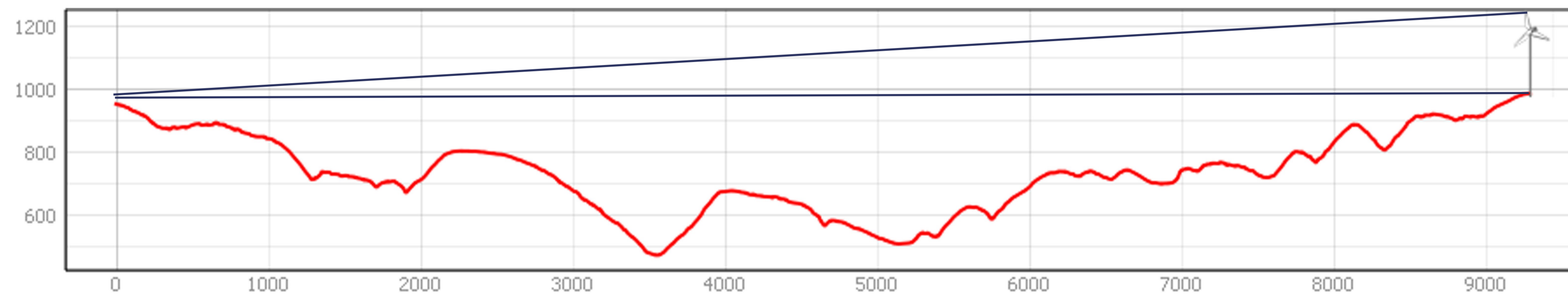


Sezione dal punto visto 12 (Chiesa di San Callisto, Frazione Cesi - Serravalle di Chienti) a FO01

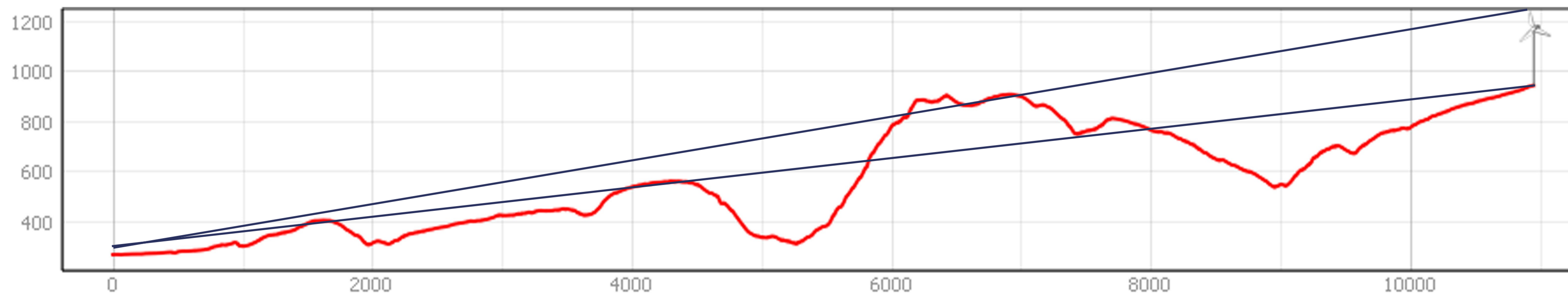
SEZIONI DI VISTA DAI PUNTI DI SCATTO



Sezione dal punto di vista 13 (ZPS - ZSC IT5210072 - Aree di notevole interesse pubblico - Foligno) a FO02



Sezione dal punto di vista 14 (ZSC IT2510076 - Nocera Umbra) a FO10



Sezione dal punto di vista 15 (Bene culturale isolato di interesse culturale dichiarato - Aree archeologiche definite dal PTCP - Foligno) a FO01