

TAVOLA I POSIZIONE FOTO SUL CAMPO D'INDAGINE : IMPIANTO FV PARISI

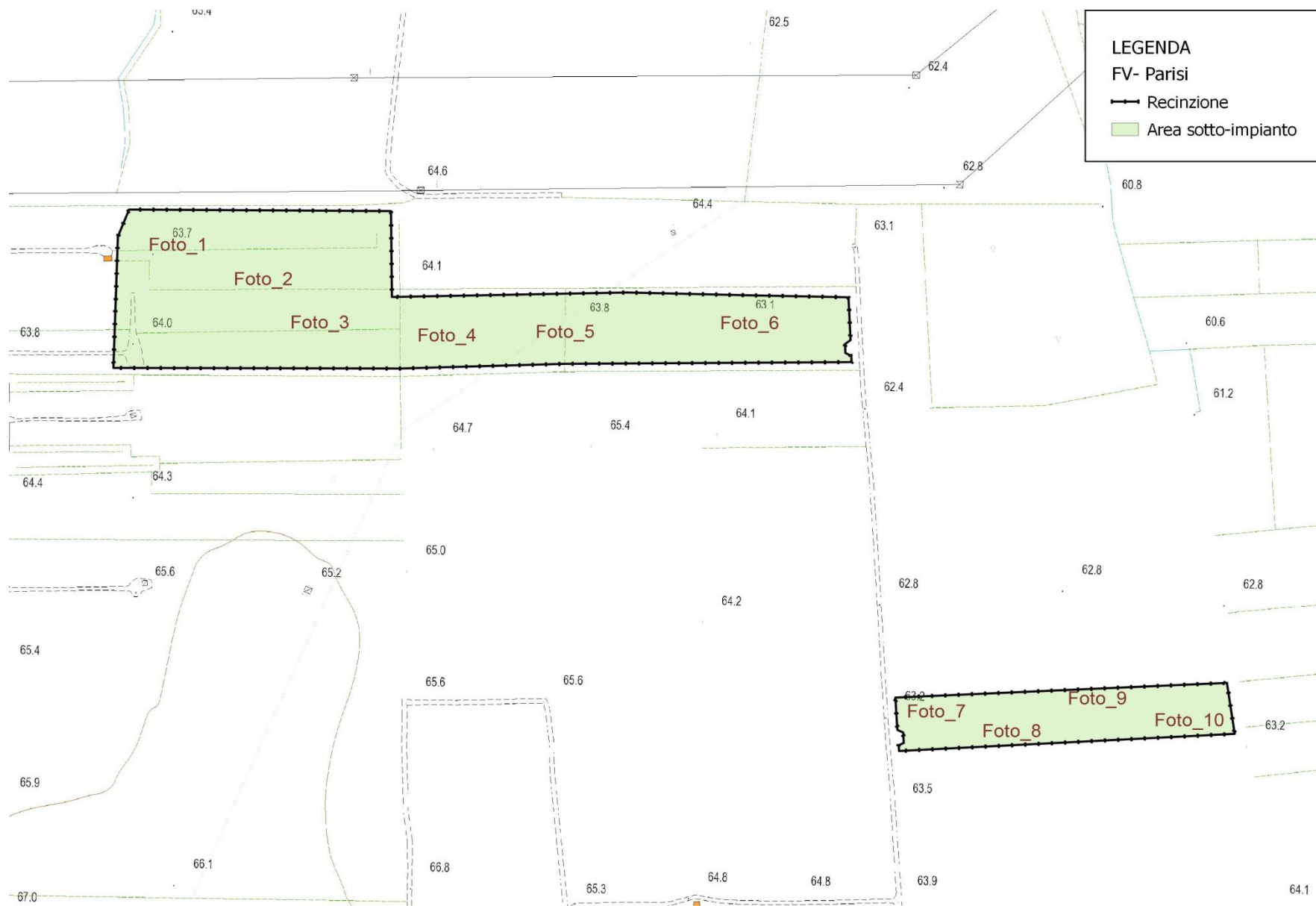
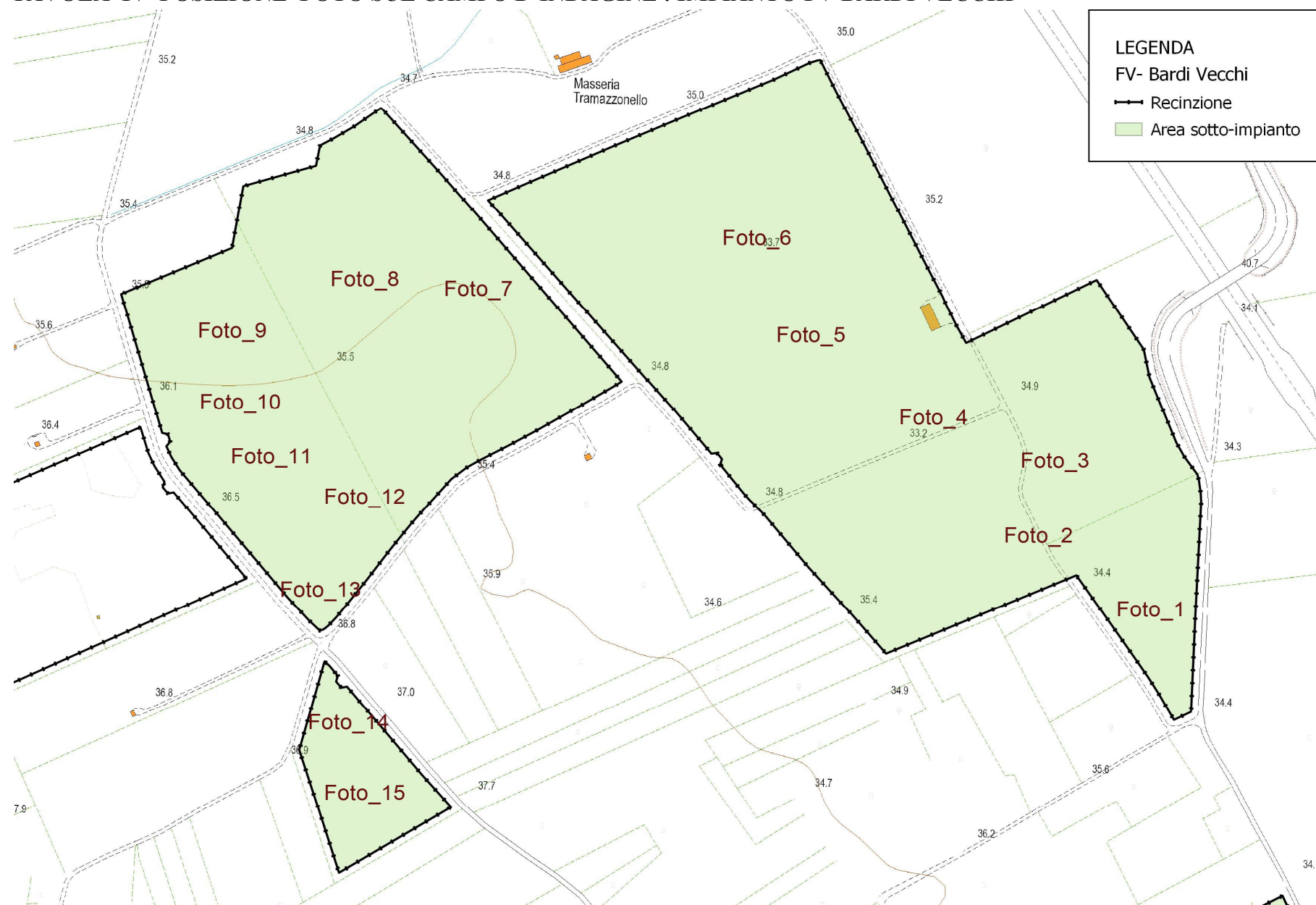


TAVOLA III POSIZIONE FOTO SUL CAMPO D'INDAGINE : IMPIANTO FV LEANZI



TAVOLA IV POSIZIONE FOTO SUL CAMPO D'INDAGINE : IMPIANTO FV BARDI VECCHI



- LEGENDA**
FV- Bardi Vecchi
— Recinzione
Area sotto-impianto

TAVOLA V POSIZIONE FOTO SUL CAMPO D'INDAGINE : IMPIANTO FV SAN PAOLO

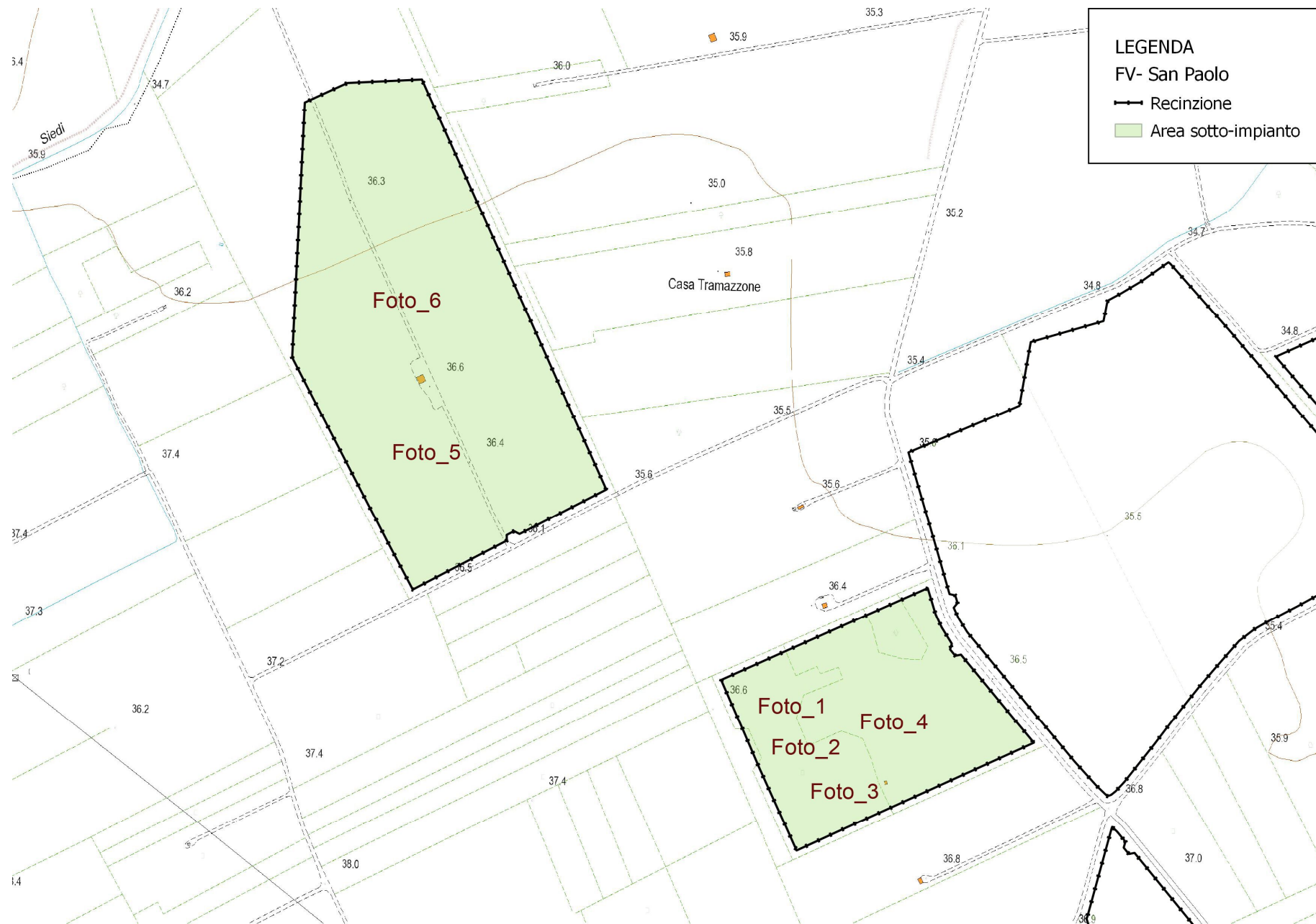


TAVOLA VI POSIZIONE FOTO SUL CAMPO D'INDAGINE : IMPIANTO FV AVISO

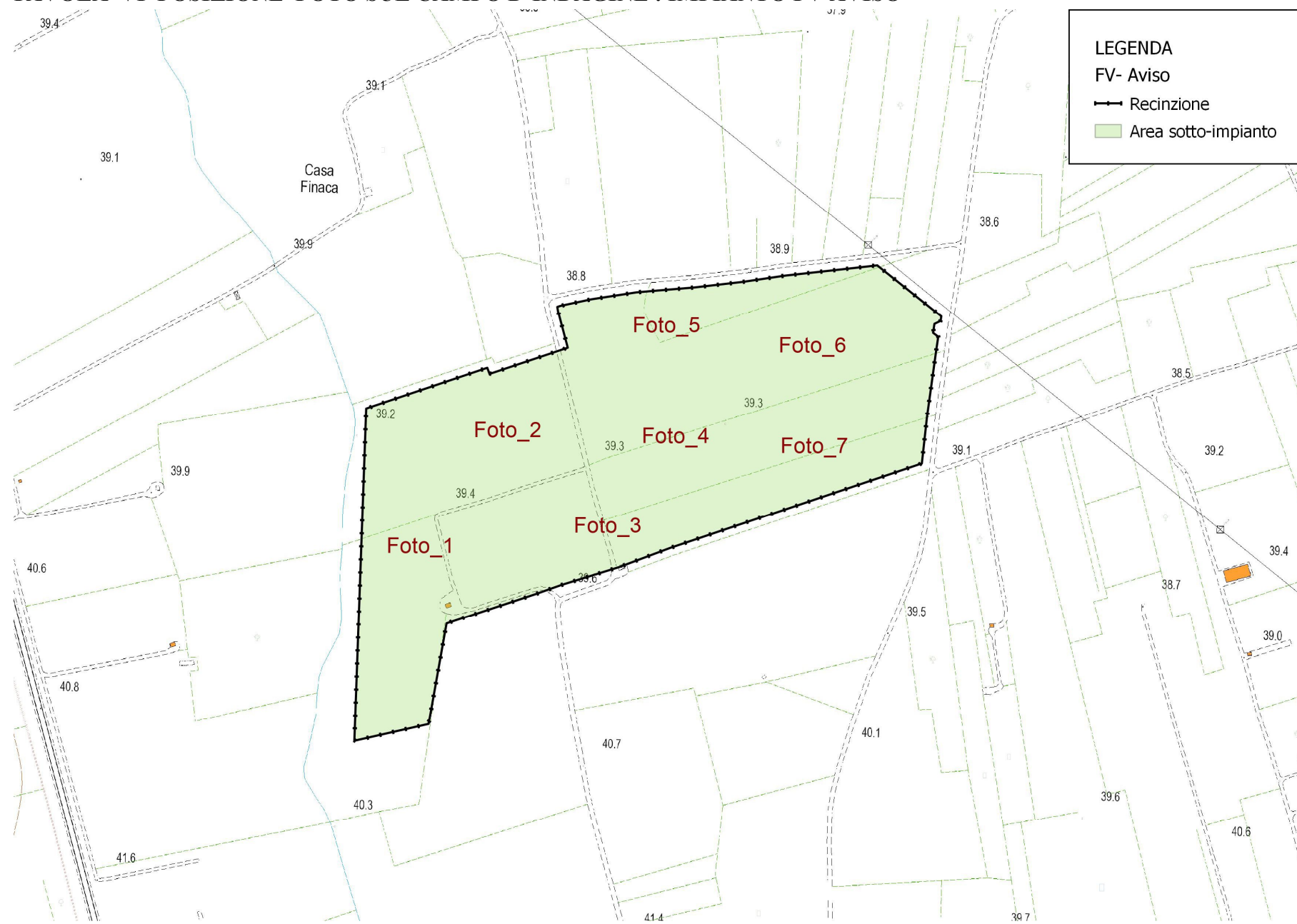


TAVOLA VII CARTA DEL POTENZIALE DI RISCHIO ARCHEOLOGICO PARCO AGRO FOTOVOLTAICO FV QUERCIA SU CTR PUGLIA scala 1:15000

**CARTA DEL POTENZIALE ARCHEOLOGICO - INQUADRAMENTO SU CTR PUGLIA scala 1:15000 (Circ. MIBACT 01/2016)
IMPIANTO AGRO FOTOVOLTAICO FV QUERCIA - COMUNI DI BRINDISI E SAN PIETRO VERNOTICO (BR)**



GRADI DI POTENZIALE ARCHEOLOGICO -

**SCALA DI VALORI NUMERICA: 1; SCALA CROMATICA: ; GRADO DI POTENZIALE ARCHEOLOGICO DEL SITO : IMPROBABILE;
GRADO DI RISCHIO PER IL PROGETTO: RISCHIO INCONSISTENTE; IMPATTO ACCERTABILE : NON DETERMINATO; ESITO : NEGATIVO**

RELAZIONE ARCHEOLOGICA PREVENTIVA RELATIVA ALLA REALIZZAZIONE DI UN PARCO AGRO FOTOVOLTAICO E DI TUTTE LE OPERE CONNESSE ED INFRASTRUTTURE DENOMINATO FV-QUERCIA DA REALIZZARSI NEI TERRITORI COMUNALI DI BRINDISI(BR) E SAN PIETRO VERNOTICO(BR).

Foto in Relazione

5.1 L'INDAGINE VISIVA E LA DOCUMENTAZIONE FOTOGRAFICA: IMPIANTO FV PARISI

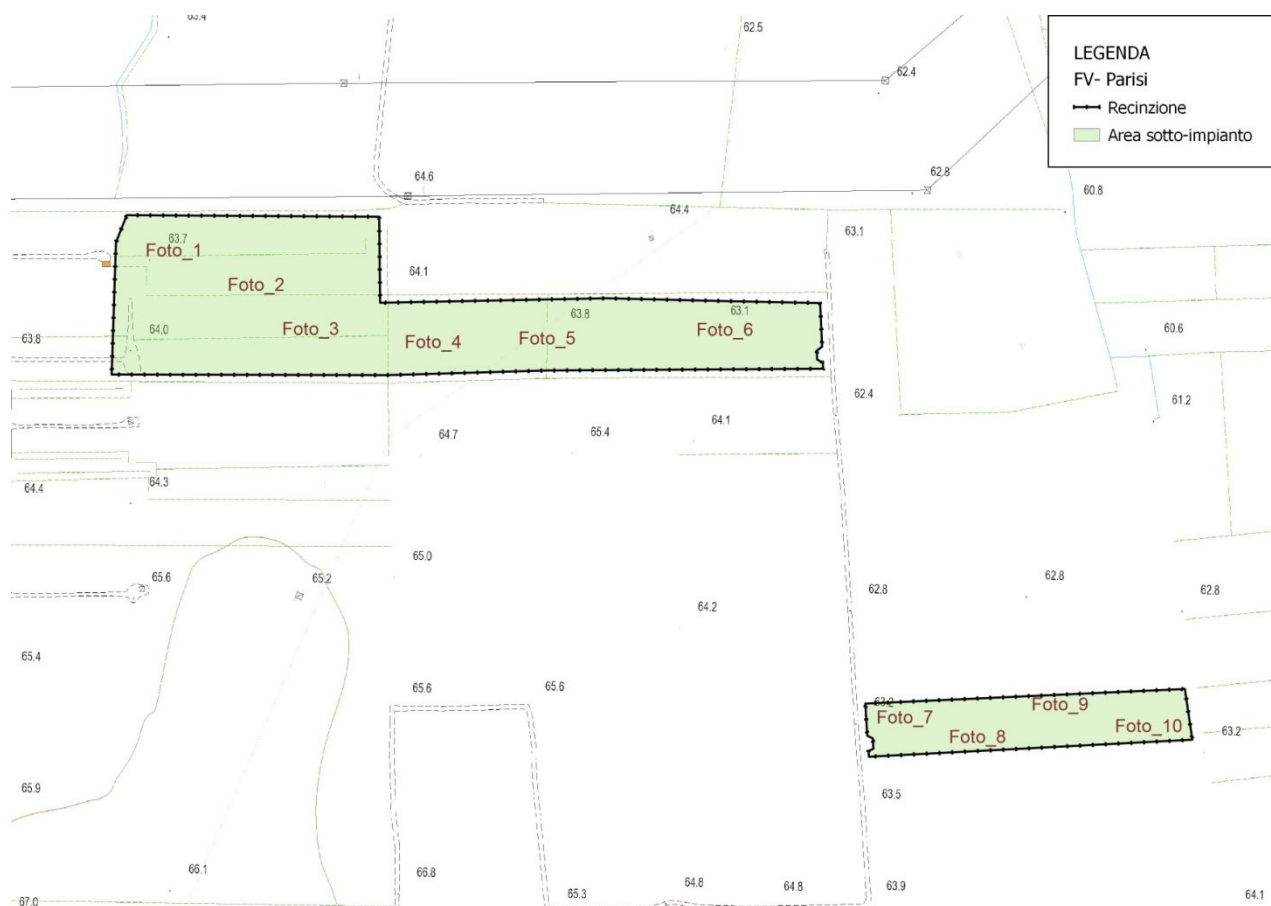


Figura 5.1.1 Stralcio cartografico su CTR Puglia – FV Parisi - Posizione delle fotografie sul campo d'indagine – Carta non in scala - Tavola I



Figura 5.1.2 foto 1



Figura 5.1.3 foto 2



Figura 5.1.4 foto 3



Figura 5.1.5 foto 4



Figura 5.1.6 foto 5



Figura 5.1.7 foto 6



Figura 5.1.8 foto 7



Figura 5.1.9 foto 8



Figura 5.1.10 foto 9



Figura 5.1.11 foto 10

5.2 L'INDAGINE VISIVA E LA DOCUMENTAZIONE FOTOGRAFICA: IMPIANTO FV SANTA TERESA



Figura 5.2.1 Stralcio Cartografico su CTR Puglia 1:5000 con indicazione della posizione delle fotografie –FV Santa Teresa Carta non in scala – Tavola II



Figura 5.2.2 foto 1



Figura 5.2.3 foto 2



Figura 5.2.4 foto 3



Figura 5.2.5 foto 4



Figura 5.2.6 foto 5



Figura 5.2.7 foto 6



Figura 5.2.8 foto 7



Figura 5.2.9 foto 8



Figura 5.2.10 foto 9



Figura 5.2.11 foto 10

5.3 L'INDAGINE VISIVA E LA DOCUMENTAZIONE FOTOGRAFICA: IMPIANTO FV LEANZI

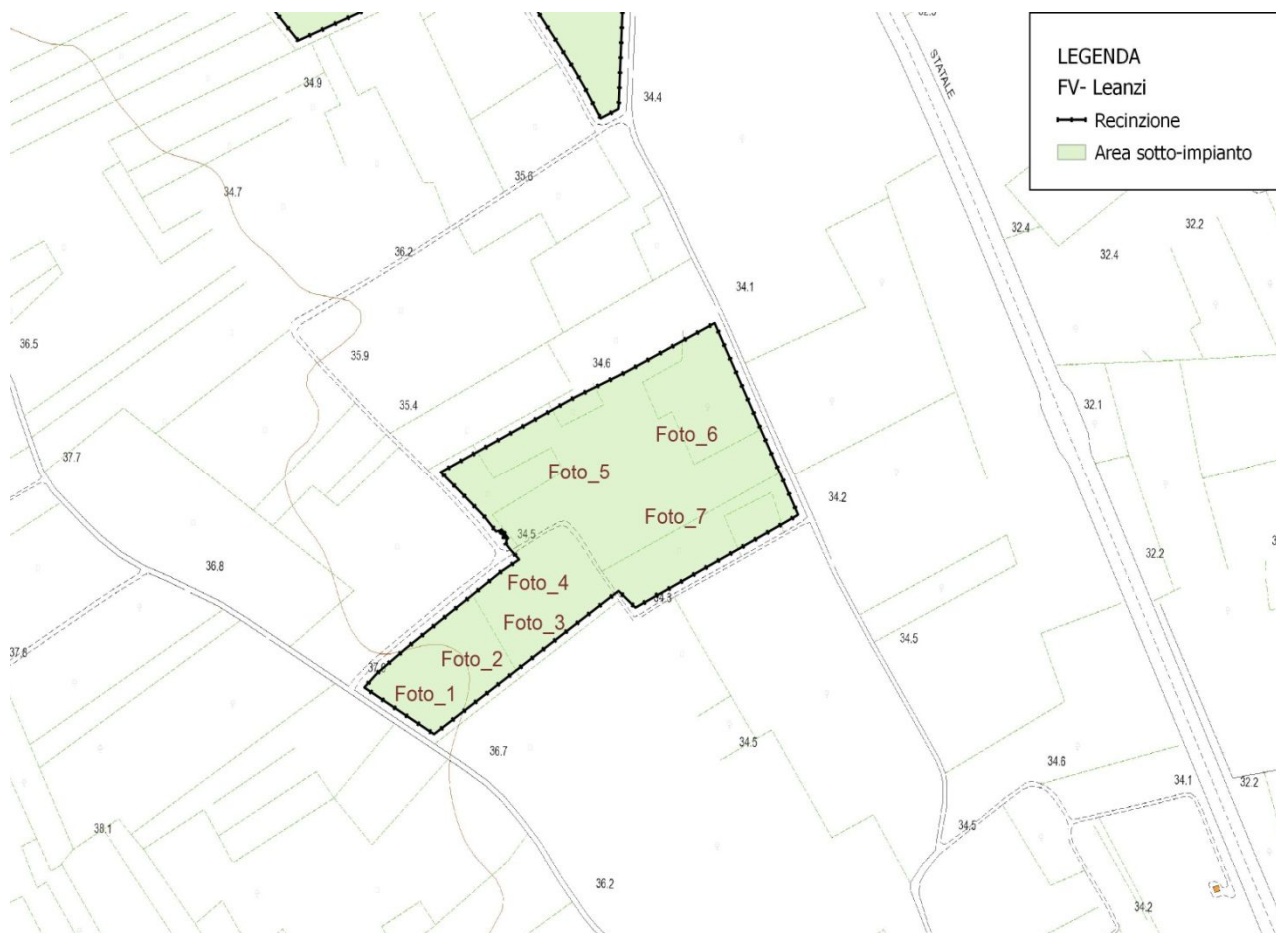


Figura 5.3.1 Stralcio cartografico su CTR Puglia Impianto FV Leanzi con posizione Foto sul perimetro d'indagine – Carta non in Scala, Tavola III



Figura 5.3.2 foto 1



Figura 5.3.3 foto 2



Figura 5.3.4 foto 3



Figura 5.3.5 foto 4



Figura 5.3.6 foto 5



Figura 5.3.7 foto 6



Figura 5.3.8 foto 7

5.4 L'INDAGINE VISIVA E LA DOCUMENTAZIONE FOTOGRAFICA: IMPIANTO FV BARDI VECCHI

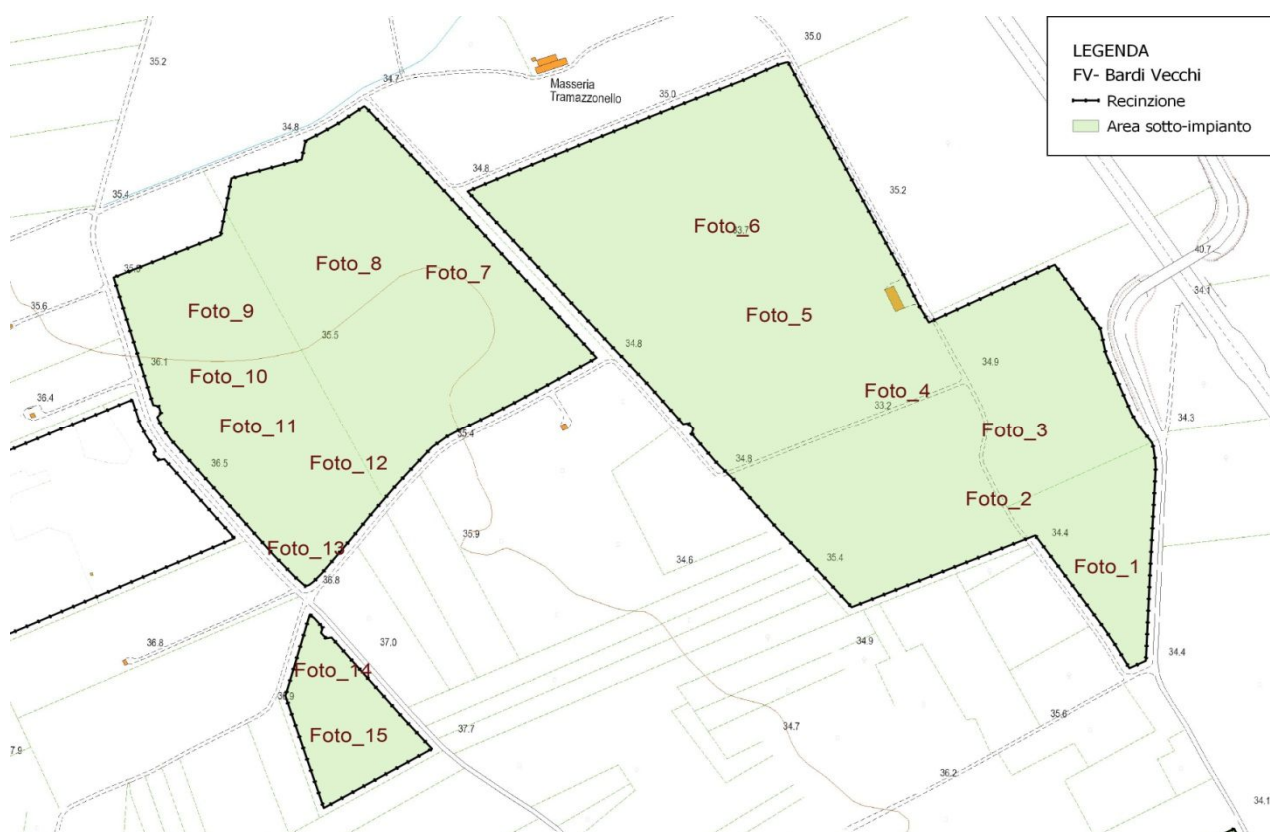


Figura 5.4.1 Stralcio cartografico su CTR Puglia Impianto FV Bardi Vecchi con posizione delle Foto sull'area d'indagine – Carta non in Scala, Tavola IV



Figura 5.4.2 foto 1



Figura 5.4.3 foto 2



Figura 5.4.4 foto 3



Figura 5.4.5 foto 4



Figura 5.4.6 foto 5



Figura 5.4.7 foto 6



Figura 5.4.8 foto 7



Figura 5.4.9 foto 8



Figura 5.4.10 foto 9



Figura 5.4.11 foto 10



Figura 5.4.12 foto 11



Figura 5.4.13 foto 12



Figura 5.4.14 foto 13



Figura 5.4.15 foto 14



Figura 5.4.16 foto 15

5.5 L'INDAGINE VISIVA E LA DOCUMENTAZIONE FOTOGRAFICA: IMPIANTO FV SAN PAOLO

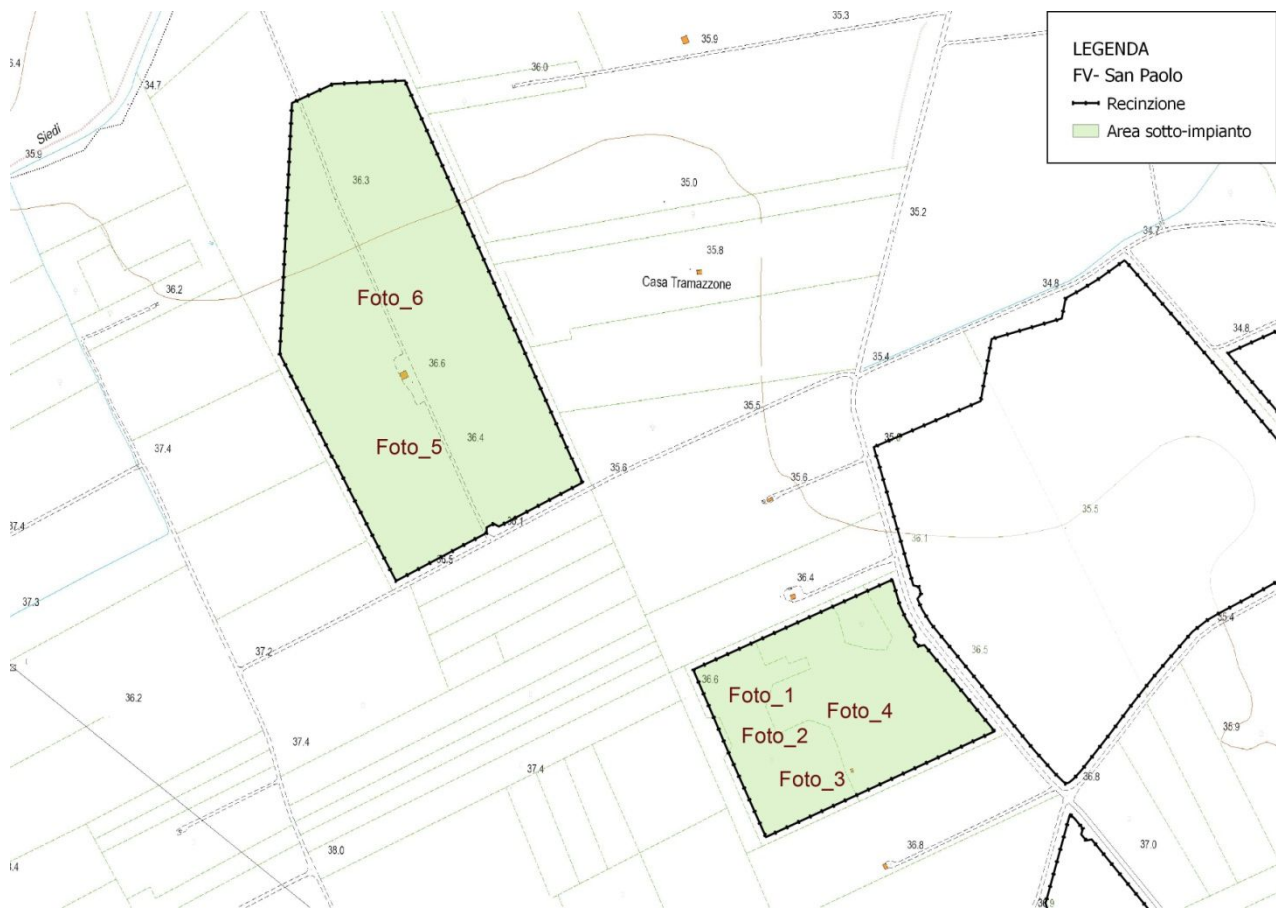


Figura 5.5.1 Stralcio cartografico su CTR Puglia Impianto FV San Paolo con posizione delle Foto sull'area d'indagine – Carta non in Scala, Tavola V



Figura 5.5.2 foto 1



Figura 5.5.3 foto 2



Figura 5.5.4 foto 3



Figura 5.5.5 foto 4



Figura 5.5.6 foto 5



Figura 5.5.7 foto 6

5.6 L'INDAGINE VISIVA E LA DOCUMENTAZIONE FOTOGRAFICA: IMPIANTO FV AVISO

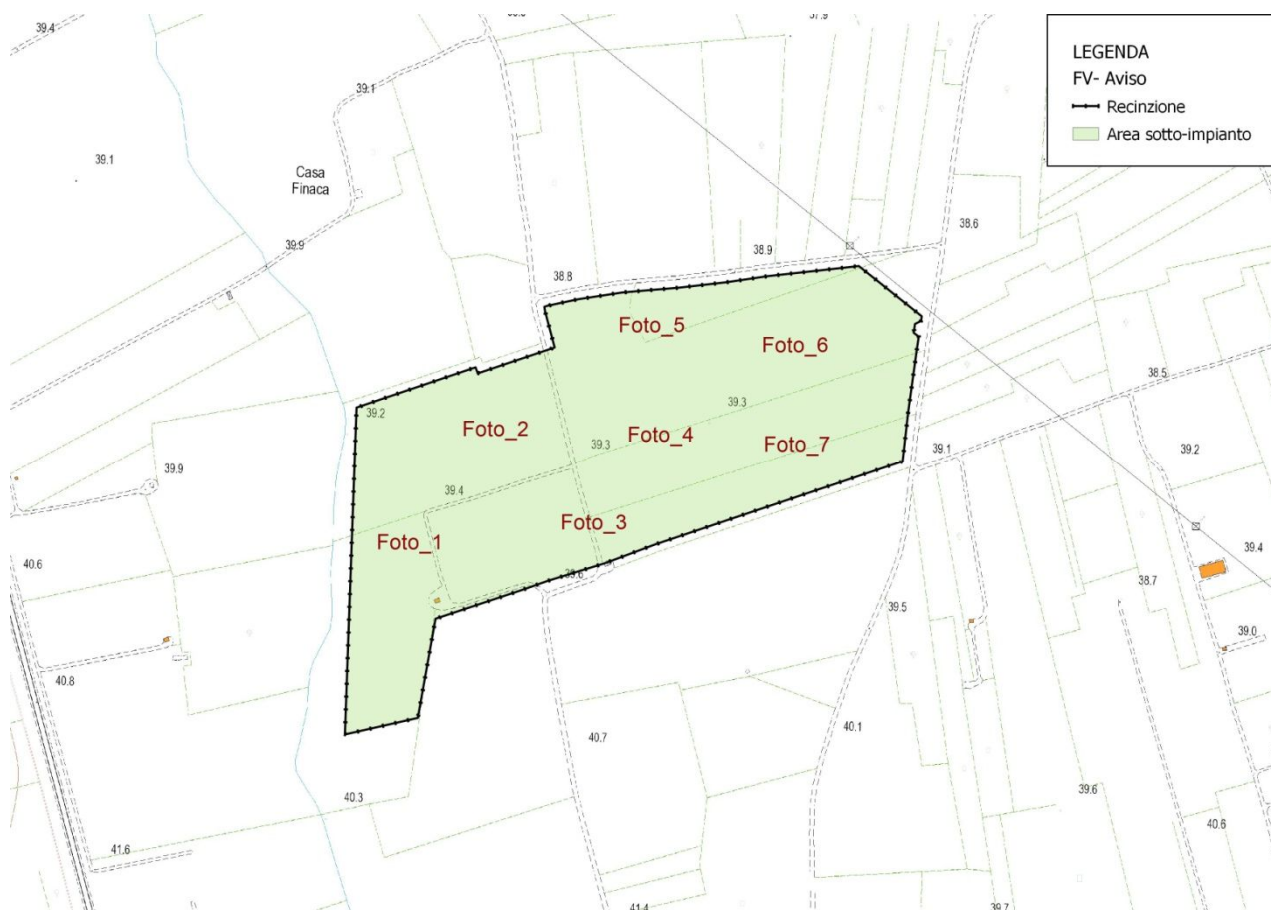


Figura 5.6.1 Stralcio cartografico su CTR Puglia Impianto FV Aviso con posizione delle Foto sull'area d'indagine – Carta non in Scala, Tavola VI



Figura 5.6.2 foto 1



Figura 5.6.3 foto 2



Figura 5.6.4 foto 3



Figura 5.6.5 foto 4



Figura 5.6.6 foto 5



Figura 5.6.7 foto 6



Figura 5.6.8 foto 7