



COMMISSARIO DELEGATO PER L'EMERGENZA
 DETERMINATASI NEL SETTORE DEL TRAFFICO E DELLA MOBILITÀ NEL
 TERRITORIO DELLE PROVINCE DI TREVISO E VICENZA

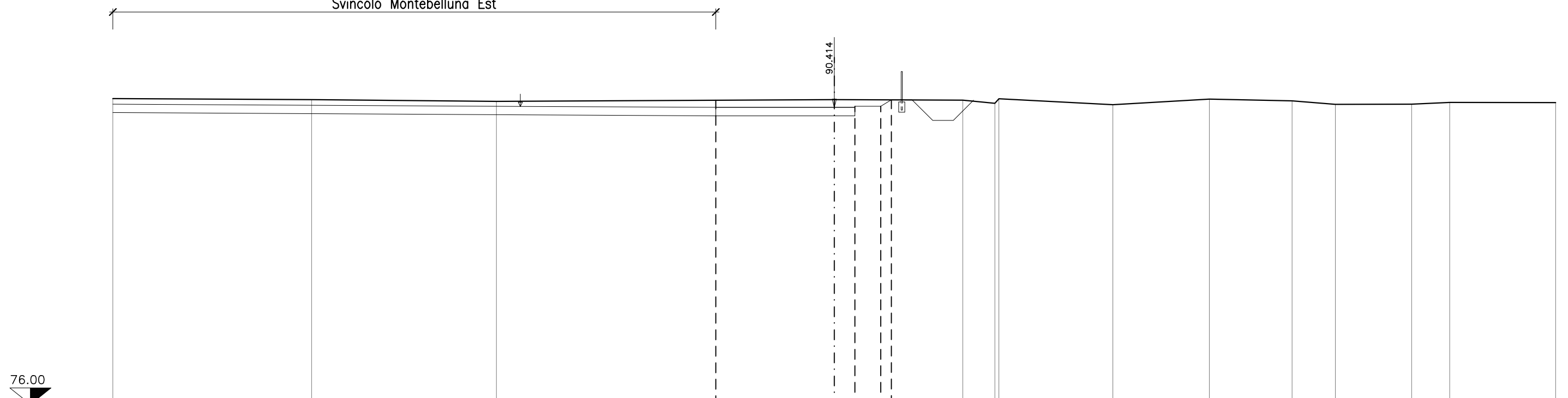
SUPERSTRADA A PEDAGGIO PEDEMONTANA VENETA

CONCESSIONARIO		PROGETTISTA					
 SPV srl Via Inverio, 24/A 10146 Torino		Società di progetto ai sensi dell'art. 156 D.LGS 163/06 subentrato all'ATI Consorzio Stabile fra le Imprese:      					
RESPONSABILE PROGETTAZIONE  ORDINE DEGLI INGEGNERI DELLA PROVINCIA DI CUNEO 1211 <i>Dott. Ing. Claudio Dogliani</i>		RESPONSABILE INTEGRAZIONE PRESTAZIONI SPECIALISTICHE  ORDINE DEGLI INGEGNERI DELLA PROVINCIA DI TORINO Dott. Ing. GEORGIOS KALAMARAS n° 8178 H					
COORDINATORE PER LA SICUREZZA IN FASE DI PROGETTAZIONE  ORDINE DEGLI ARCHITETTI DELLA PROVINCIA DI TORINO Arch. Roberto BONOMI n. 3101		SUPPORTO ALLA PROGETTAZIONE DELL'INFRASTRUTTURA E DELLE OPERE CIVILI  ORDINE DEGLI INGEGNERI DELLA PROVINCIA DI TARANTO Dott. Ing. TURSO Adriano n° 1400 Sezione A Settore: Civile Ambientale Industriale Informazione					
N. Progr. _____ CARTELLA N. _____		PROGETTO DEFINITIVO (C.U.P. H51B03000050009)					
TITOLO ELABORATO:							
PROGETTO DELL'INFRASTRUTTURA INTERSEZIONE E SVINCOLI Svincolo di Montebelluna est - Volpago Sezioni Trasversali Rampe - Asse 1							
PVDSDISSV3C013-0040001DA0			SCALA: 1:200				
REV.	DESCRIZIONE	REDATTO	DATA	VERIFICATO	DATA	APPROVATO	DATA
0	PRIMA EMISSIONE	CCI	24/03/2014	SIPAL	26/03/2014	SIS	28/03/2014
IL RESPONSABILE DEL PROCEDIMENTO: Ing. Giuseppe FASOL		IL COMMISSARIO: Ing. Silvano VERNIZZI		<input type="checkbox"/> VALIDAZIONE: PROTOCOLLO : _____ DEL: _____			

SEZIONE N.1
 PROG. 0.000
 QP = 90.414

ml 6.715 a sez.n. 2

Asse 2
 Svincolo Montebelluna Est



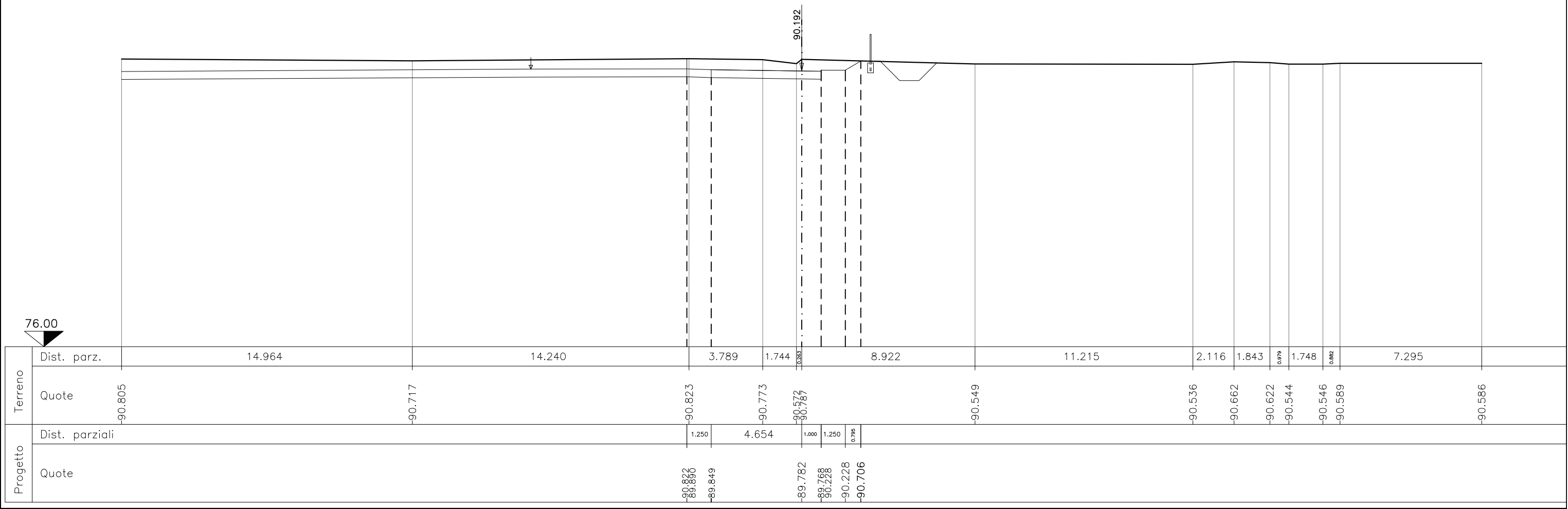
Terreno	Dist. parz.	9.641	8.966	16.393	6.235	1.556	5.525	4.687	4.008	2.101	3.704	1.843	5.143
	Quote	-90.836	-90.788	-90.701	-90.791	-90.763	-90.611	-90.543	-90.814	-90.726	-90.560	-90.564	-90.653
Progetto	Dist. parziali			5.750	1.000	1.250	0.233						
	Quote			-90.759	-90.004	-90.004	-90.464	-90.779					

SEZIONE N.2
 PROG. 6.715
 QP = 90.192

ml 6.715 da sez.n. 1 ← → ml 5.653 a sez.n. 3

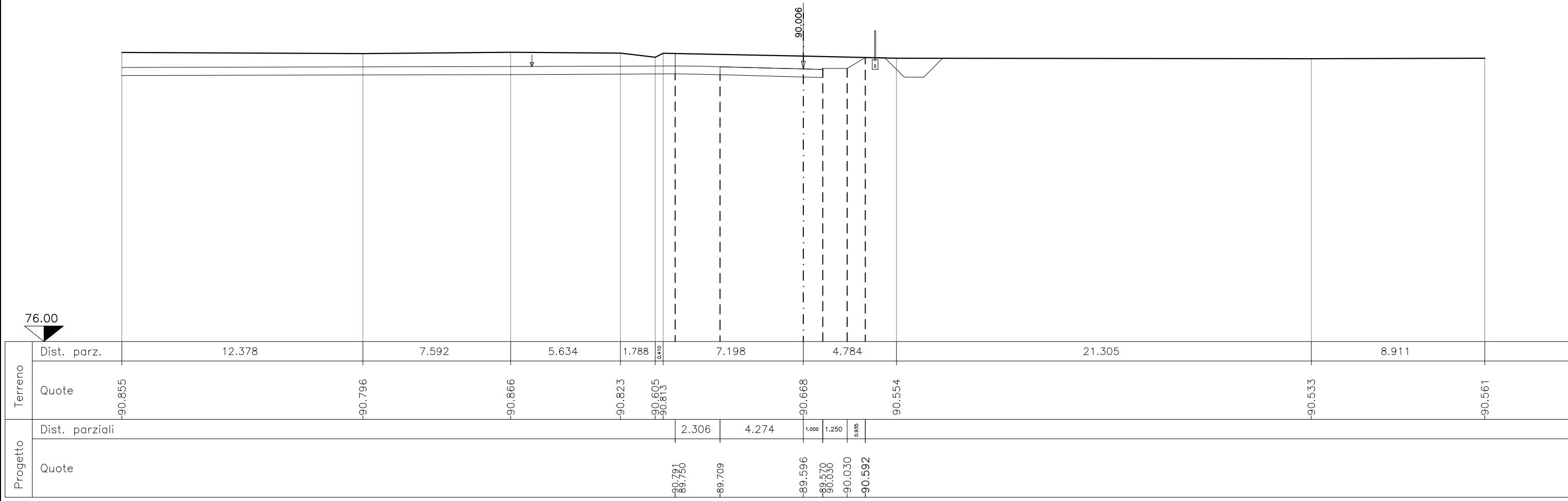
Asse 2
 Svincolo Montebelluna Est
 Zebratura

76.00



SEZIONE N.3
 PROG. 12.368
 QP = 90.006

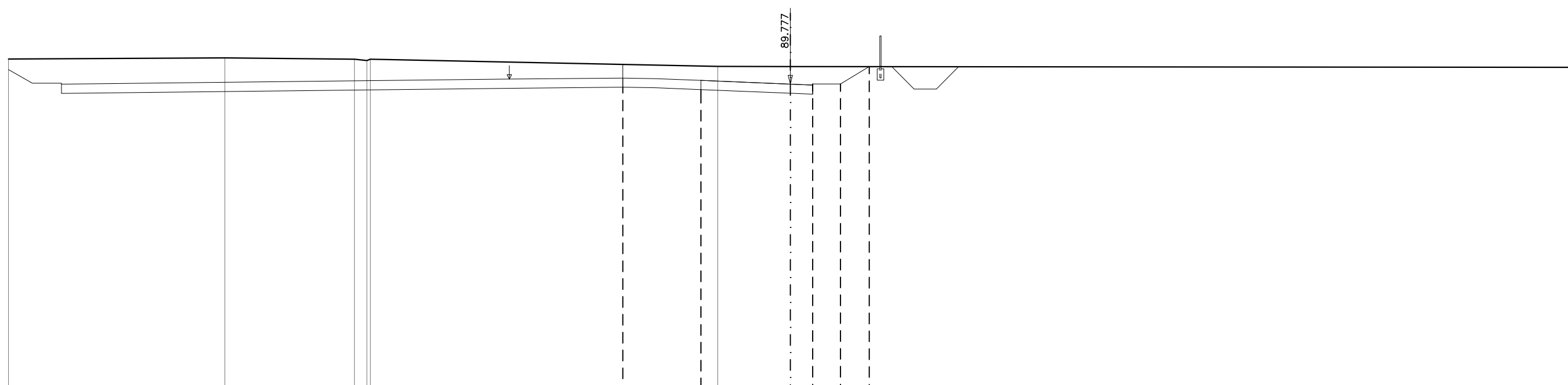
ml 5.653 da sez.n. 2 ← → ml 6.920 a sez.n. 4



SEZIONE N.4
 PROG. 19.288
 QP = 89.777

ml 6.920 da sez.n. 3 ← → ml 0.000 a sez.n. 4b

Asse 2
 Svincolo Montebelluna Est
 Zebratura

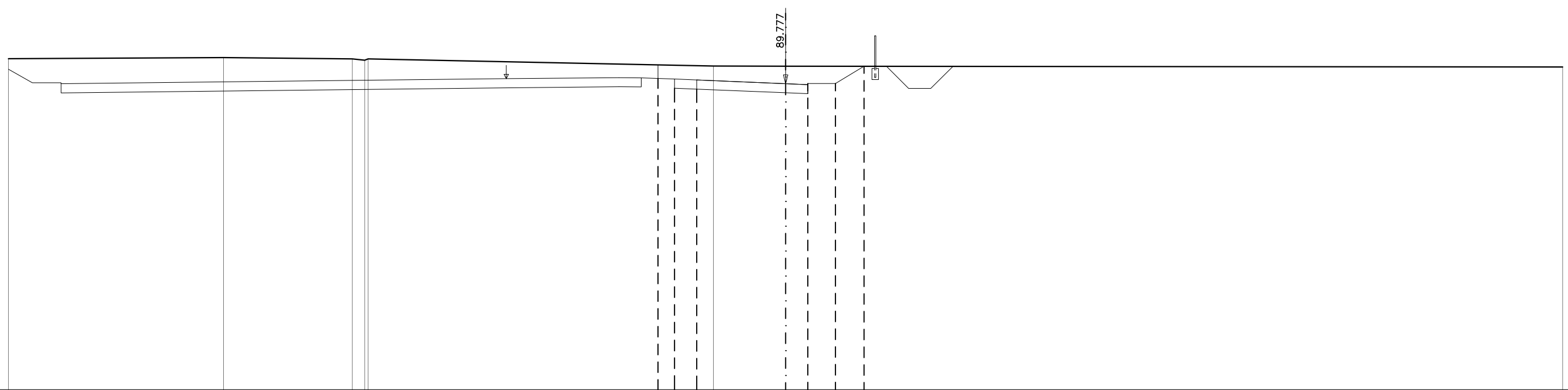


Terreno	Dist. parz.	9.688	5.798	0.258	15.560	3.247	35.000	
	Quote	-90.900	-90.952	-90.897 -90.831 -90.893		-90.570	-90.563	-90.530
Progetto	Dist. parziali				4.000	4.000	1.000 1.250 1.288	
	Quote				-89.639	-89.532	-89.367 -89.326 -89.786	-90.560

SEZIONE N.4b
 PROG. 19.288
 QP = 89.777

ml 0.000 da sez.n. 4 ← → ml 5.449 a sez.n. 5

Asse 2
 Svincolo Montebelluna Est

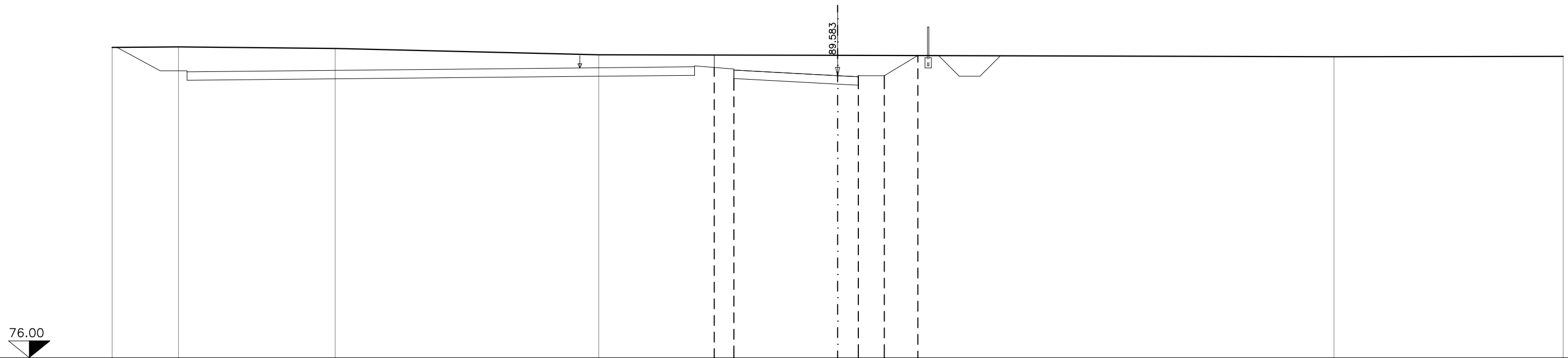


Terreno	Dist. parz.	9.688	5.798	0.258	15.560	3.247	35.000
	Quote	-90.900	-90.952	-90.897 -90.831 -90.833	-90.570	-90.563	-90.530
Progetto	Dist. parziali			0.258	1.000	4.000	1.000 1.250 1.288
	Quote			-90.622 -90.612 -89.983 -89.573 -89.532		-89.367	-89.326 -89.786 -90.560

SEZIONE N.5
 PROG. 24.737
 QP = 89.583

ml 5.449 da sez.n. 4b ← → ml 1.703 a sez.n. 6

Asse 2
 Svincolo Montebelluna Est

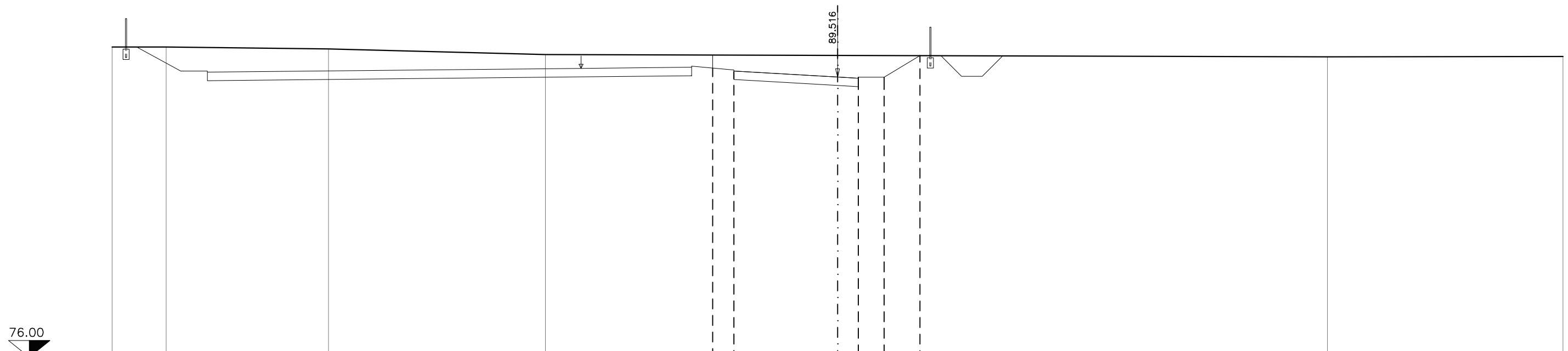


Terreno	Dist. parz.	3.198	7.560	12.718	11.524	23.942	11.058		
	Quote	-90.940	-90.966	-90.889	-90.590	-90.563	-90.498	-90.509	
Progetto	Dist. parziali				0.949	5.000	1.000	1.250	1.620
	Quote				-90.578	-90.581	-90.583	-90.579	-90.552

SEZIONE N.6
 PROG. 26.440
 QP = 89.516

ml 1.703 da sez.n. 5 ← → ml 5.109 a sez.n. 7

Asse 2
 Svincolo Montebelluna Est

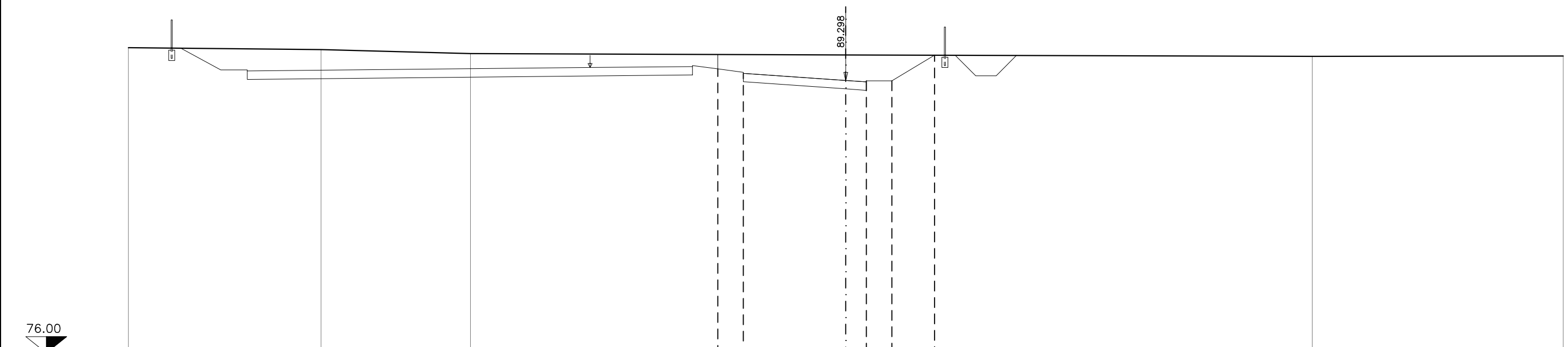


Terreno	Dist. parz.	2.603	7.834	10.466	14.097	23.639	11.361					
	Quote	-90.959	-90.961	-90.868	-90.596	-90.558	-90.492	-90.504				
Progetto	Dist. parziali				1.022	5.000	1.000	1.250	1.729			
	Quote				-90.574	-89.946	-89.856	-89.396	-89.106	-89.048	-89.508	-89.506

SEZIONE N.7
 PROG. 31.549
 QP = 89.298

ml 5.109 da sez.n. 6 ← → ml 10.174 a sez.n. 8

Asse 2
 Svincolo Montebelluna Est

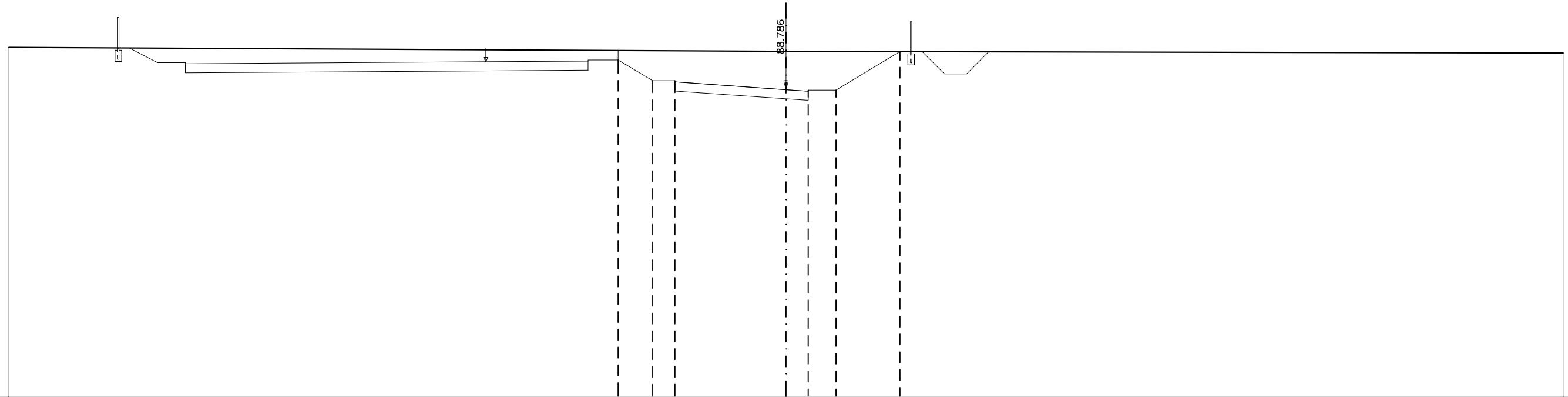


Terreno	Dist. parz.	9.400	7.294	18.306	22.758	12.242				
	Quote	-90.899	-90.801	-90.607	-90.543	-90.478	-90.487			
Progetto	Dist. parziali			1.240	5.000	1.000	1.250	2.085		
	Quote			-90.582	-89.859	-89.698	-89.238	-88.888	-88.818	-89.278

SEZIONE N.8
 PROG. 41.723
 QP = 88.786

ml 10.174 da sez.n. 7 ← → ml 11.717 a sez.n. 9

Asse 2
 Svincolo Montebelluna Est

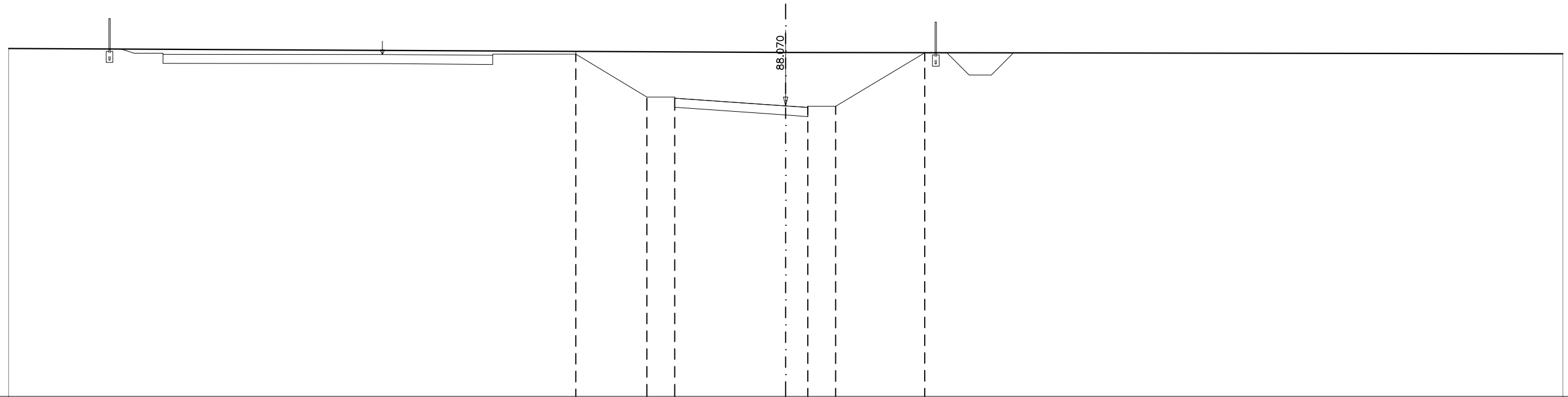


Terreno	Dist. parz.	35.000		35.000					
	Quote	-90.685		90.511		-90.435			
Progetto	Dist. parziali		1.560	1.000	5.000	1.000	1.250	2.886	
	Quote		-90.549	-90.124	-89.186	-88.786	-88.376	-88.306	-88.786

SEZIONE N.9
 PROG. 53.440
 QP = 88.070

ml 11.717 da sez.n. 8 ← → ml 32.961 a sez.n. 10

Asse 2
 Svincolo Montebelluna Est

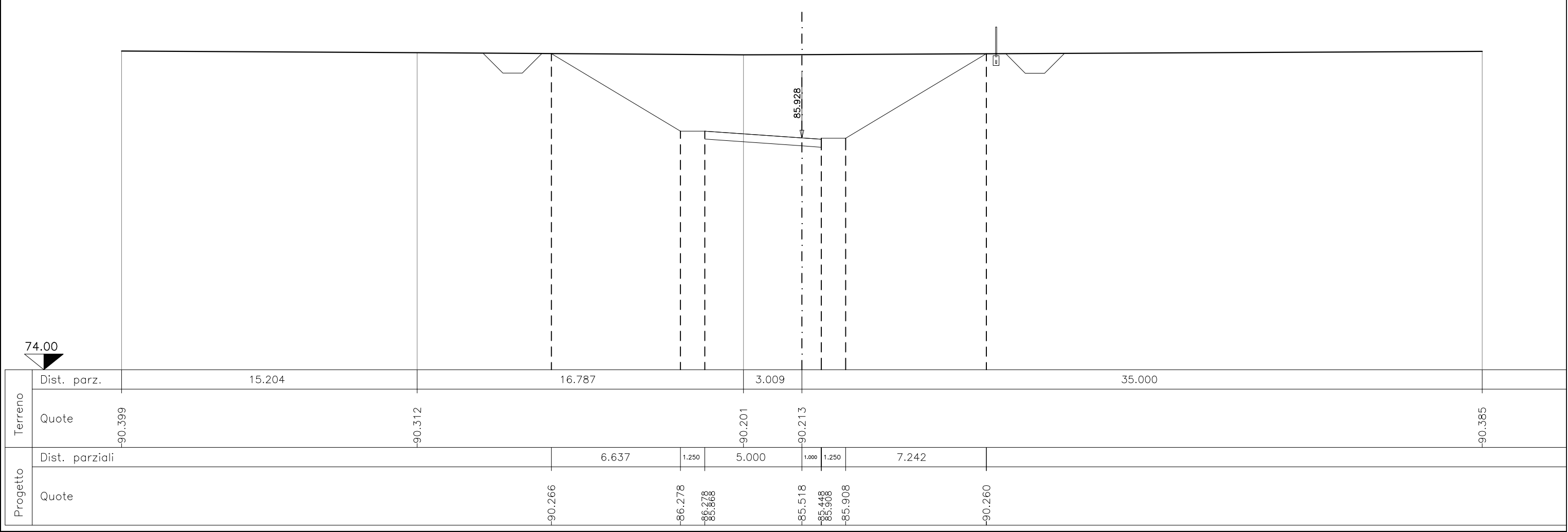


75.00

Terreno	Dist. parz.	35.000		35.000							
	Quote	-90.649			-90.471	-90.414					
Progetto	Dist. parziali		3.203	1.250	5.000	1.000	1.250	4.012			
	Quote		90.395	90.519	-88.470	-88.420	-88.070	-87.660	87.590	88.050	-88.050

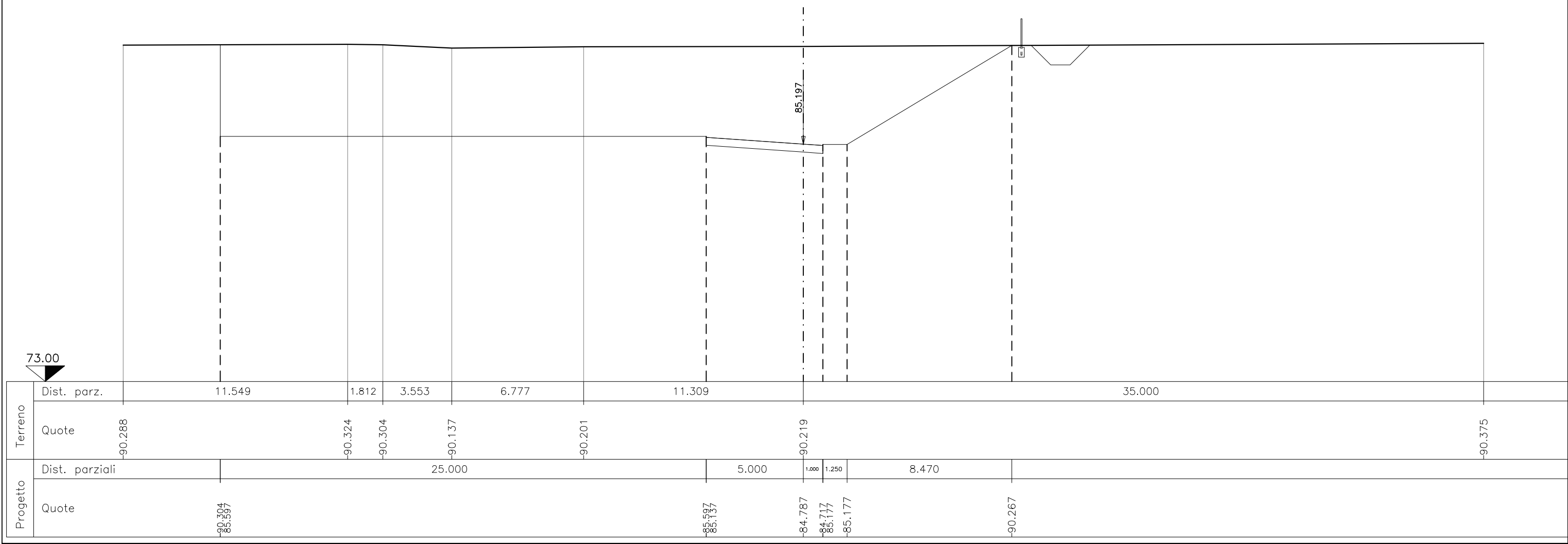
SEZIONE N.10
 PROG. 86.401
 QP = 85.928

ml 32.961 da sez.n. 9 ← → ml 11.242 a sez.n. 10A



SEZIONE N.10A
 PROG. 97.643
 QP = 85.197

ml 11.242 da sez.n. 10 ← → ml 1.725 a sez.n. 10C

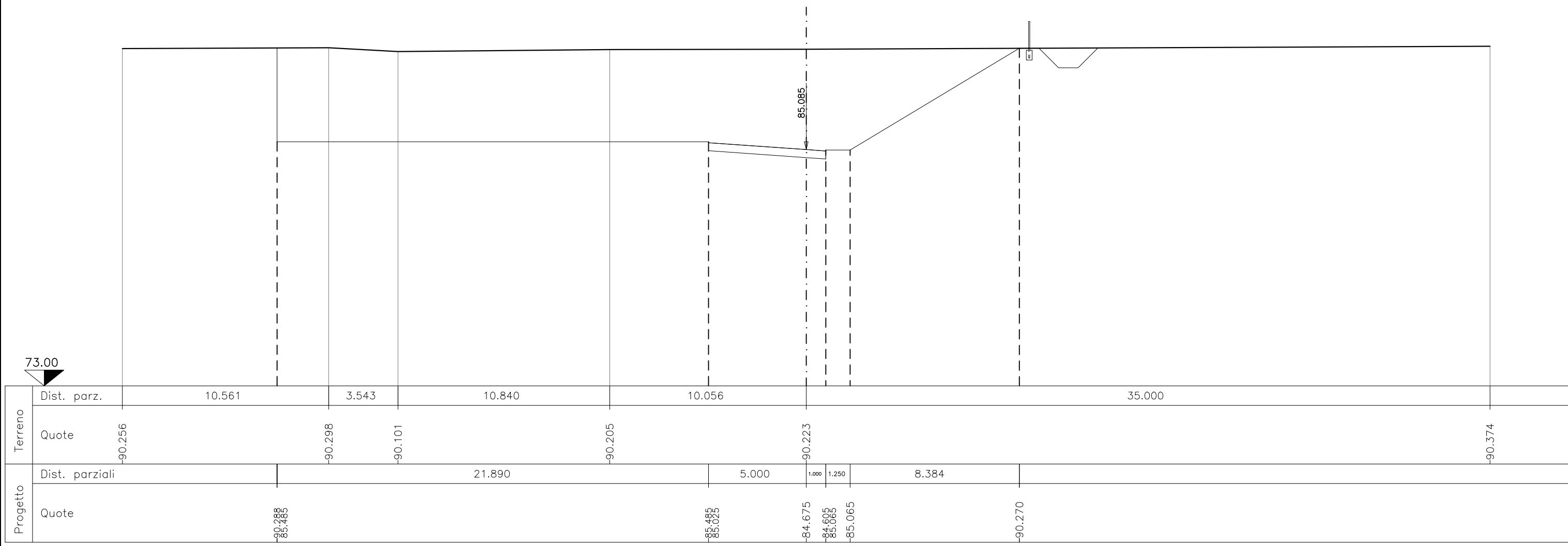


Terreno	Dist. parz.	11.549	1.812	3.553	6.777	11.309	35.000				
	Quote	-90.288	-90.324	-90.304	-90.137	-90.201	-90.219	-90.375			
Progetto	Dist. parziali		25.000			5.000	1.000	1.250	8.470		
	Quote	-90.304	-85.597			-85.597	-85.137	-84.787	-84.717	-85.177	-85.177

SEZIONE N.10C

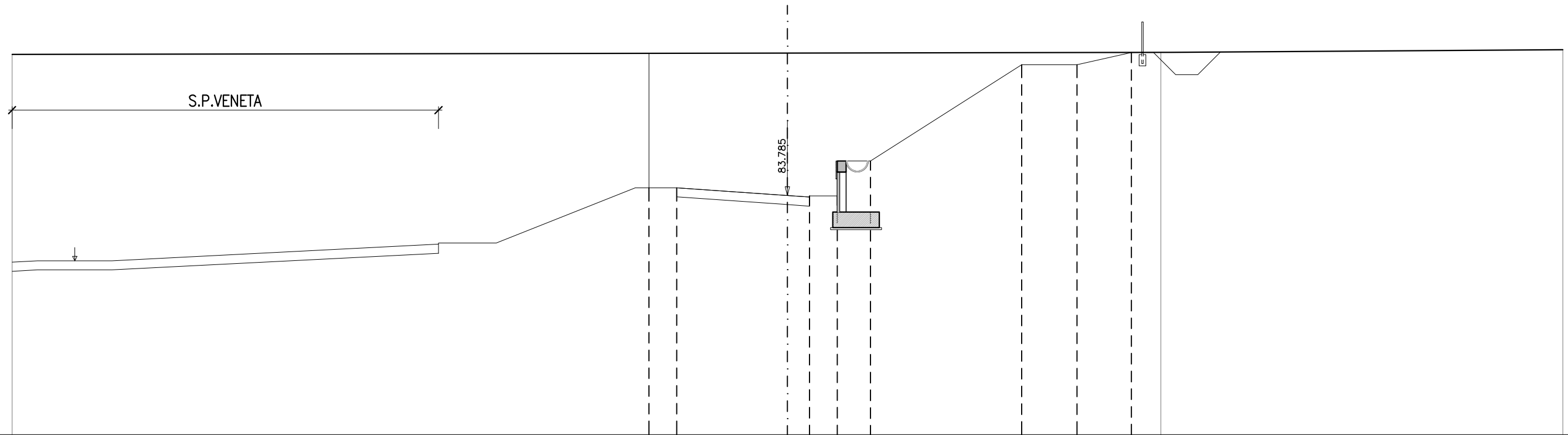
PROG. 99.368
QP = 85.085

ml 1.725 da sez.n. 10A ← → ml 19.994 a sez.n. 11



SEZIONE N.11
 PROG. 119.362
 QP = 83.785

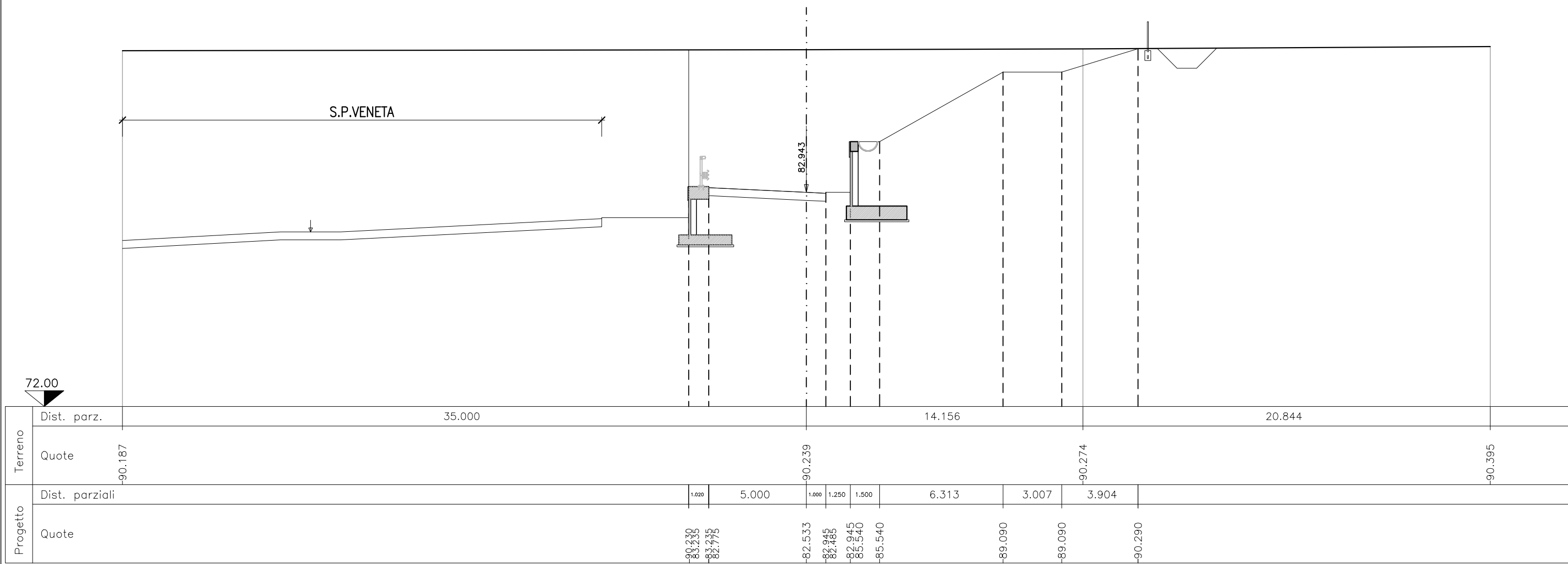
ml 19.994 da sez.n. 10C ← → ml 12.955 a sez.n. 12



Terreno	Dist. parz.	35.000		16.856						18.144			
	Quote	-90.150			-90.210						-90.243		-90.364
Progetto	Dist. parziali		1.250	5.000	1.000	1.250	1.500	6.821	2.500	2.456			
	Quote		-90.199	-84.135	-83.725	-83.375	-83.305	-83.785	-83.765	-85.340	-85.340	-89.690	-89.690

SEZIONE N.12
 PROG. 132.317
 QP = 82.943

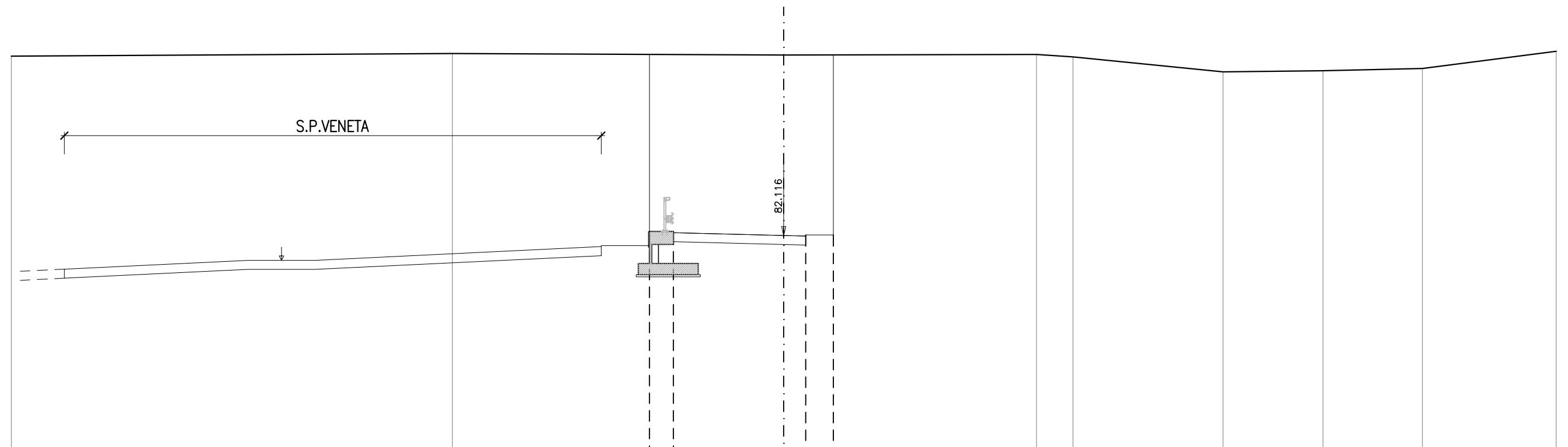
ml 12.955 da sez.n. 11 ← → ml 8.243 a sez.n. 12idr



Terreno	Dist. parz.	35.000		14.156					20.844			
	Quote	-90.187				90.239				-90.274		-90.395
Progetto	Dist. parziali		1.020	5.000	1.000	1.250	1.500	6.313	3.007	3.904		
	Quote		-90.230	-83.235	-82.775		-82.533	-82.945	-82.485	-82.945	-85.540	-85.540

SEZIONE N.13
 PROG. 146.361
 QP = 82.116

ml 5.801 da sez.n. 12idr ← → ml 5.986 a sez.n. 14

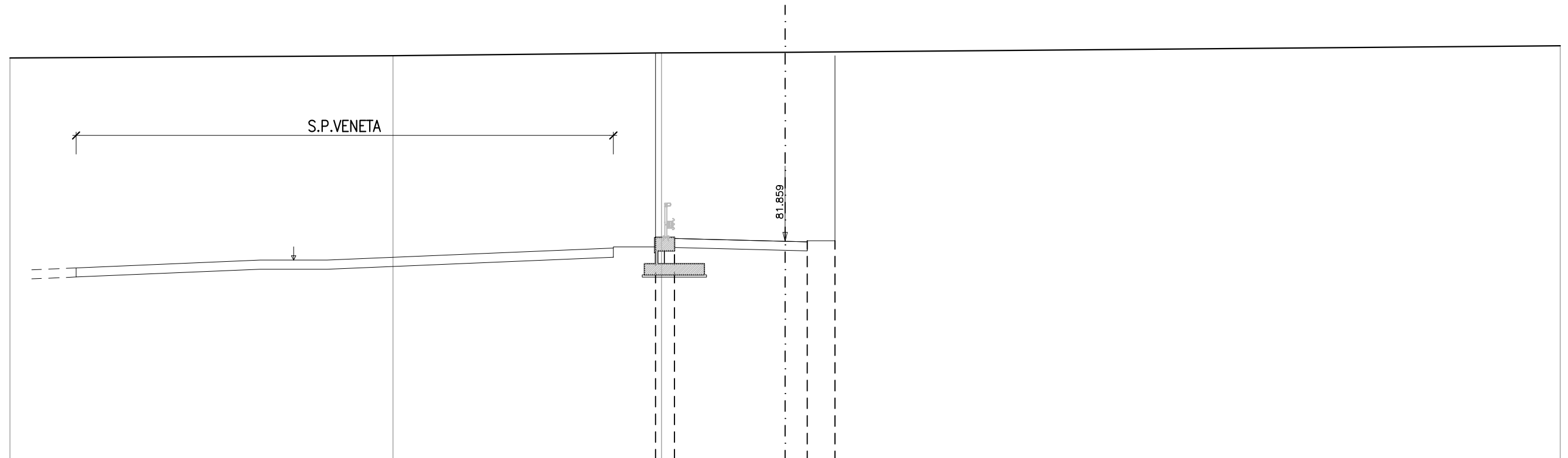


72.00

Terreno	Dist. parz.	19.987		15.013		11.451		1.657	6.796	4.529	4.504	6.063	
	Quote	-90.232		-90.353		-90.285		-90.312	-90.195	-89.521	-89.571	-89.670	-90.455
Progetto	Dist. parziali			1.080	5.000	1.000	1.250						
	Quote			-90.311	-82.291	-81.831	-81.706	-81.681	-82.141	-82.141	-82.141	-82.141	-82.141

SEZIONE N.14
 PROG. 152.347
 QP = 81.859

ml 5.986 da sez.n. 13 ← → ml 2.729 a sez.n. 15

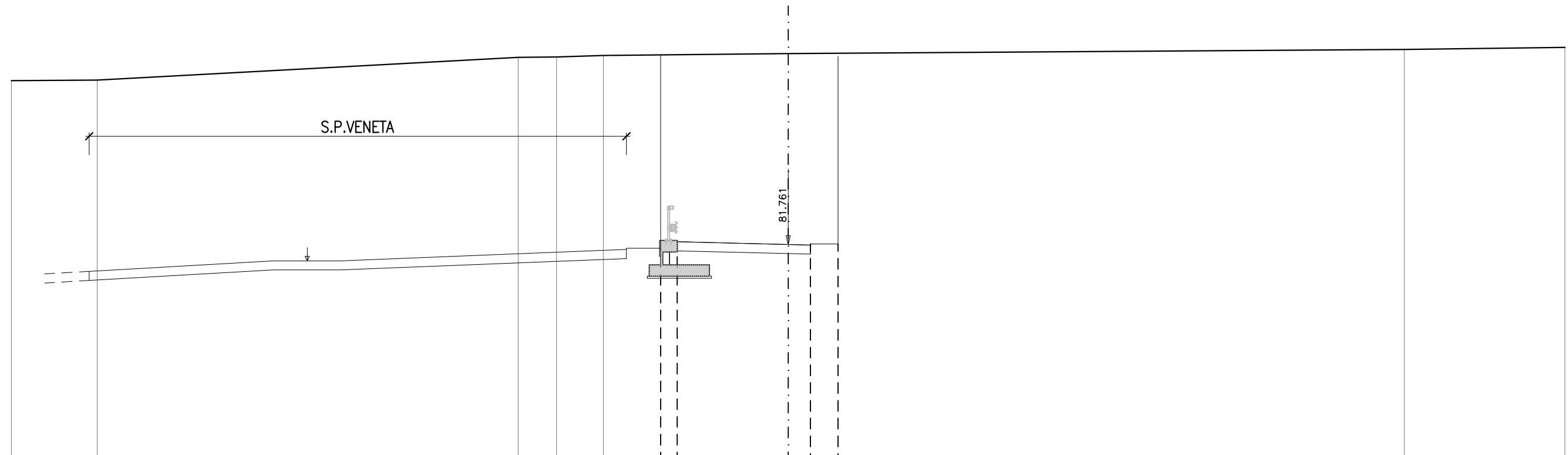


72.00

Terreno	Dist. parz.	17.292		12.125		5.583		35.000				
	Quote	-90.133		-90.236		-90.365		90.392		-90.690		
Progetto	Dist. parziali				0.860	5.000	1.000	1.250				
	Quote				-90.362	-82.034	-81.974	-81.574	-81.449	-81.424	-81.884	-81.864

SEZIONE N.15
 PROG. 155.076
 QP = 81.761

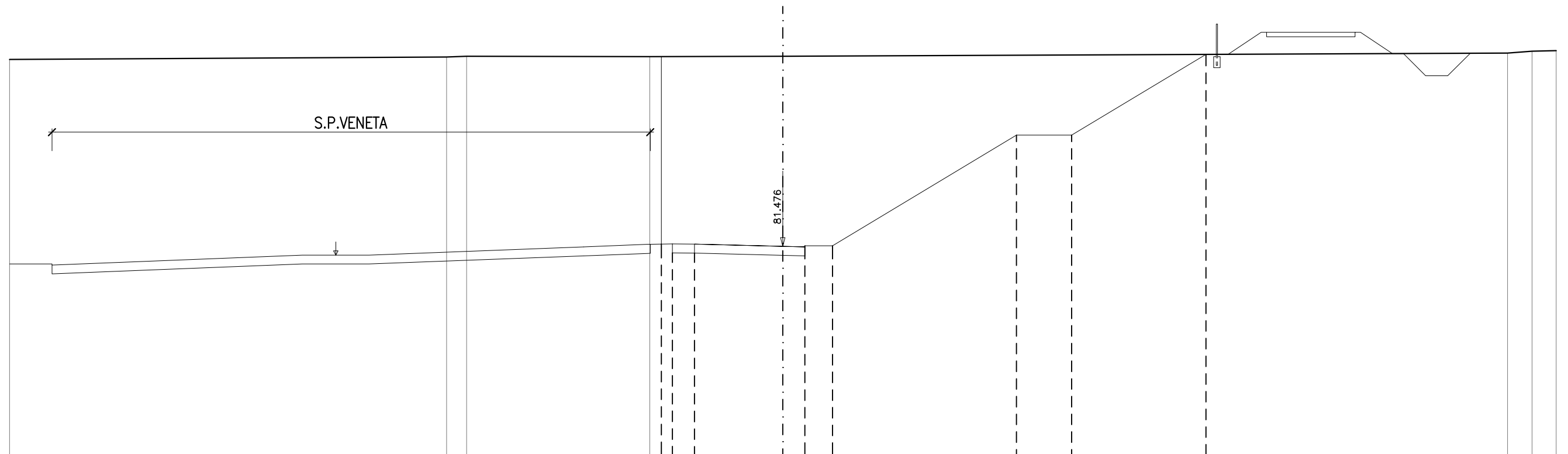
ml 2.729 da sez.n. 14 ← → ml 12.242 a sez.n. 16



Terreno	Dist. parz.	3.870	18.963	1.730	2.110	8.327	27.758	7.242	
	Quote	-89.141	-89.167	-90.191	-90.212	-90.282	-90.365	-90.550	-90.646
Progetto	Dist. parziali					0.750	5.000	1.000	1.250
	Quote					-90.308	-81.351	-81.766	-90.386

SEZIONE N.16
 PROG. 167.318
 QP = 81.476

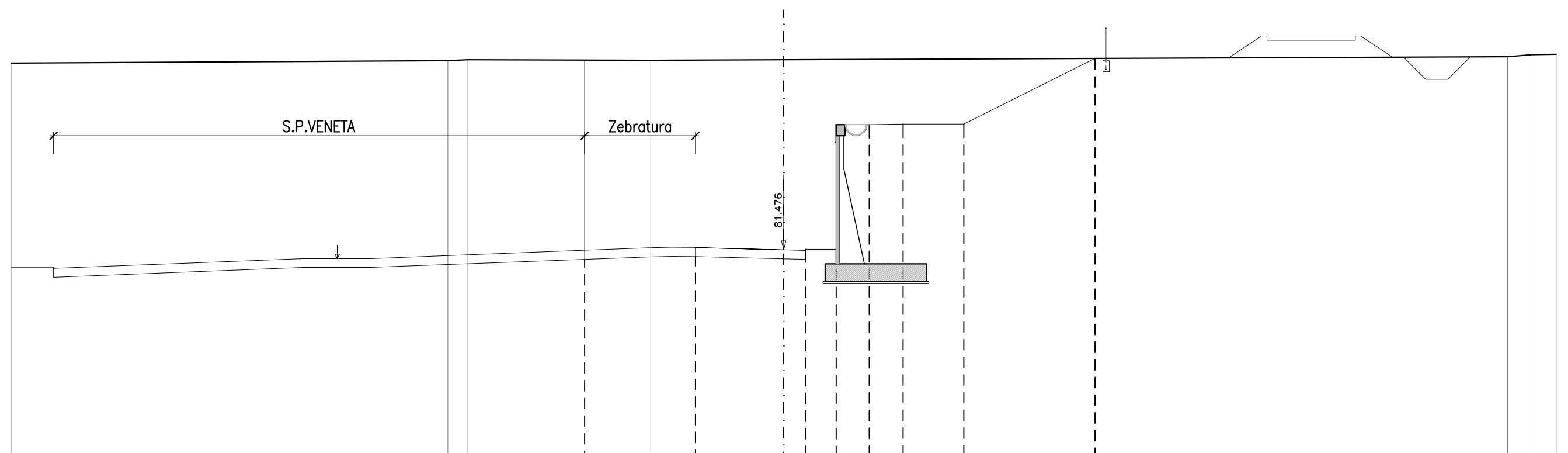
ml 12.242 da sez.n. 15 ← → ml 0.000 a sez.n. 16b



Terreno	Dist. parz.	19.787		0.003	8.289	6.021		32.798				1.112	1.090
	Quote	-89.926		-90.031 -90.071		-90.050		-90.072				-90.210	-90.301
Progetto	Dist. parziali			0.000	1.000	4.000	1.000	1.250	8.321	2.500	6.077		
	Quote			-90.052 -81.598 -81.178 -81.166				-81.066 -81.041 -81.501		-86.501 -86.501		-90.153	

SEZIONE N.16b
 PROG. 167.318
 QP = 81.476

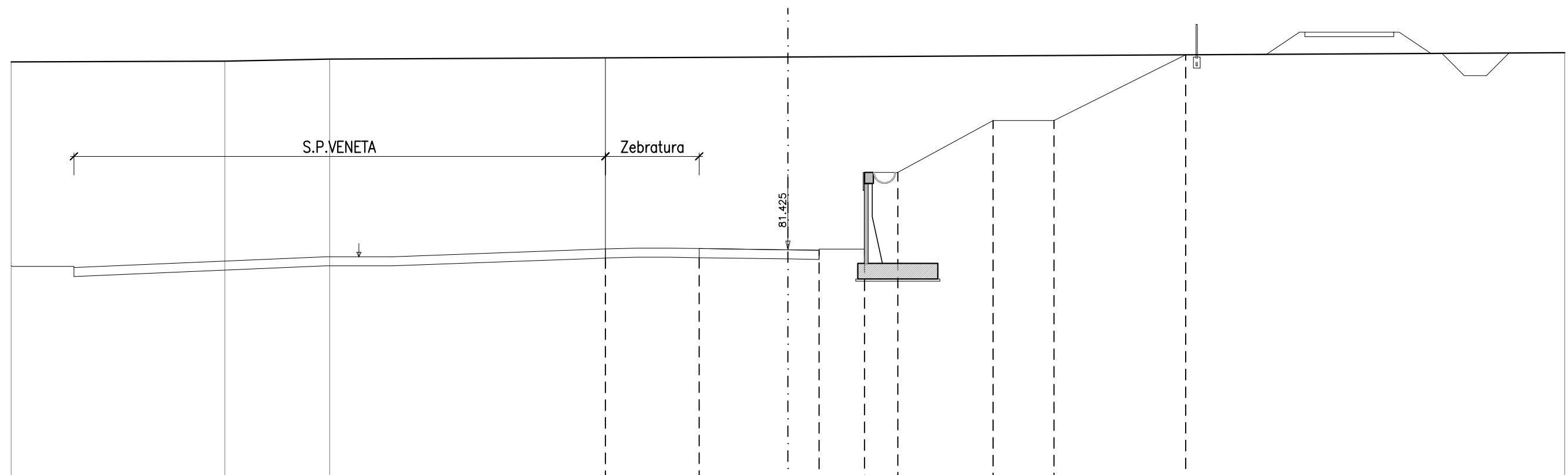
ml 0.000 da sez.n. 16 ← → ml 8.393 a sez.n. 17



Terreno	Dist. parz.	19.787										0.803	8.289	6.021	32.798										1.112	1.090						
	Quote	-89.926											-90.031	-90.071	-90.050	-90.072											-90.210	-90.301	-90.321			
Progetto	Dist. parziali												5.018	4.000	1.000	1.380	1.500	1.469	2.750	5.950												
	Quote												-90.058	-81.041	-81.166	-81.066	-81.041	-81.501	-87.140	-87.140	-87.160	-87.160	-90.131									

SEZIONE N.17
 PROG. 175.711
 QP = 81.425

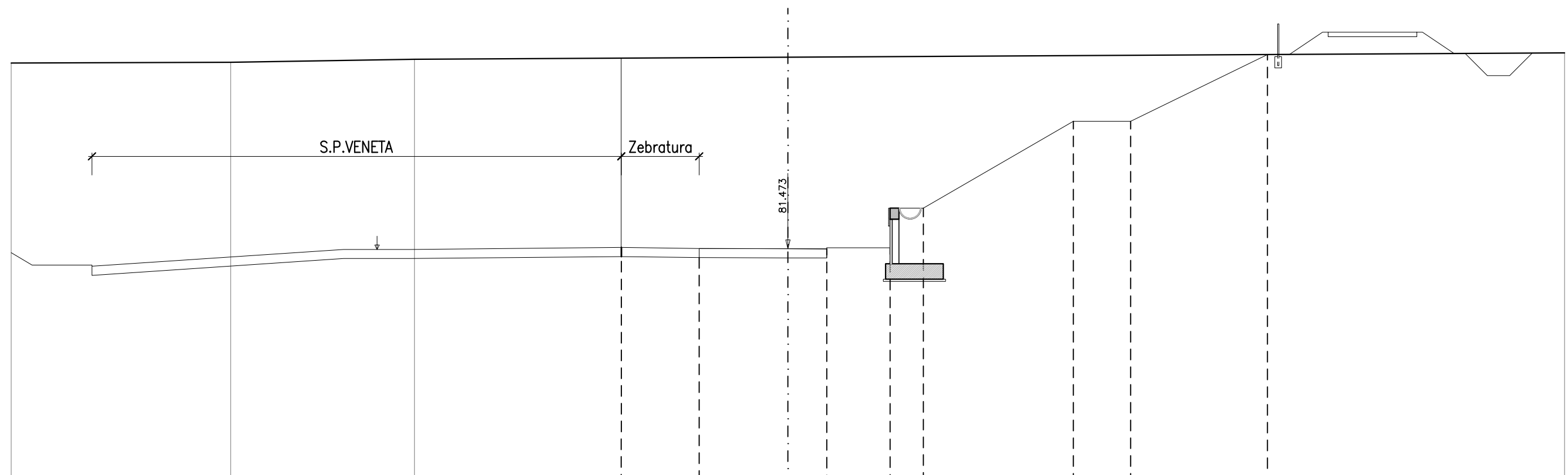
ml 8.393 da sez.n. 16b ← → ml 8.397 a sez.n. 18



Terreno	Dist. parz.	9.624	4.723	20.653		35.000						-90.305		
	Quote	-89.895	-89.923	-90.018	90.112									
Progetto	Dist. parziali				4.230	4.000	1.400	2.050	1.500	4.229	2.750	5.930		
	Quote				-80.075	-81.056	-81.070	-81.015	-80.996	-81.456	-84.910	-84.910	-87.250	-87.250

SEZIONE N.18
 PROG. 184.108
 QP = 81.473

ml 8.397 da sez.n. 17 ← → ml 11.695 a sez.n. 19

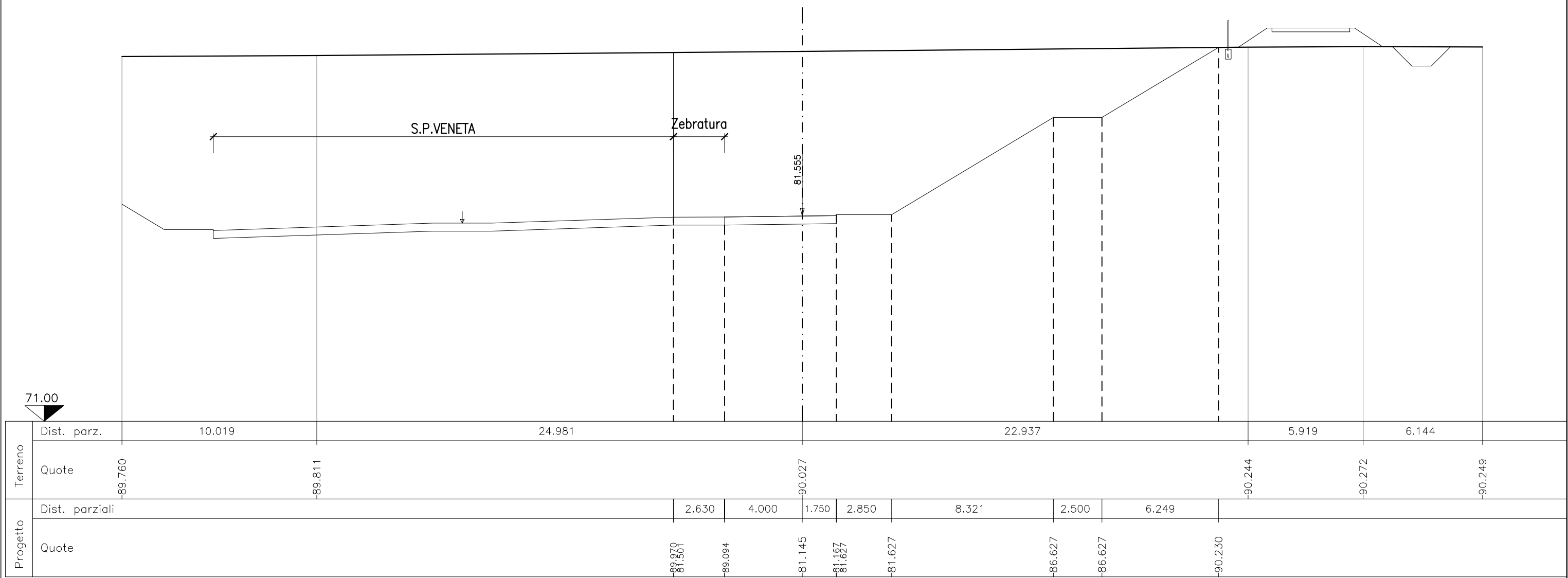


71.00

Terreno	Dist. parz.	9.892	8.279	16.829		35.000						-90.302	
	Quote	-89.840	-89.875	-90.013	90.103							-90.302	
Progetto	Dist. parziali				3.510	4.000	1.750	2.850	1.500	6.699	2.580	6.170	
	Quote				-90.063 81.123	-81.074	-81.063	-81.058 81.518	-83.300 81.518	-83.300	-87.220	-87.220	-90.226

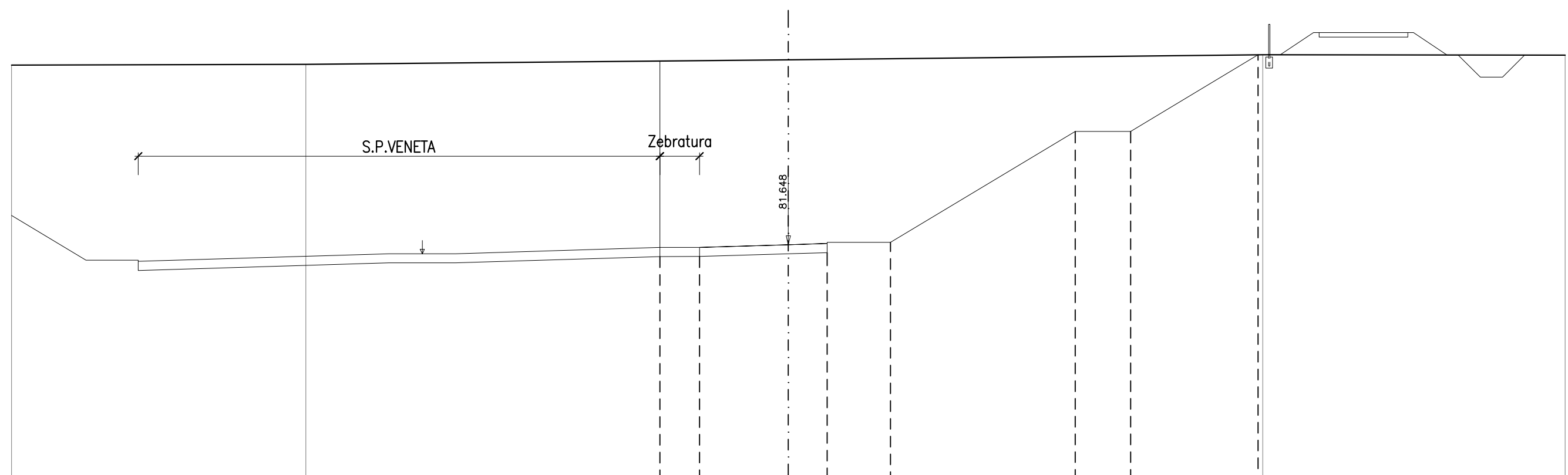
SEZIONE N.19
 PROG. 195.803
 QP = 81.555

ml 11.695 da sez.n. 18 ← → ml 13.228 a sez.n. 20



SEZIONE N.20
 PROG. 209.031
 QP = 81.648

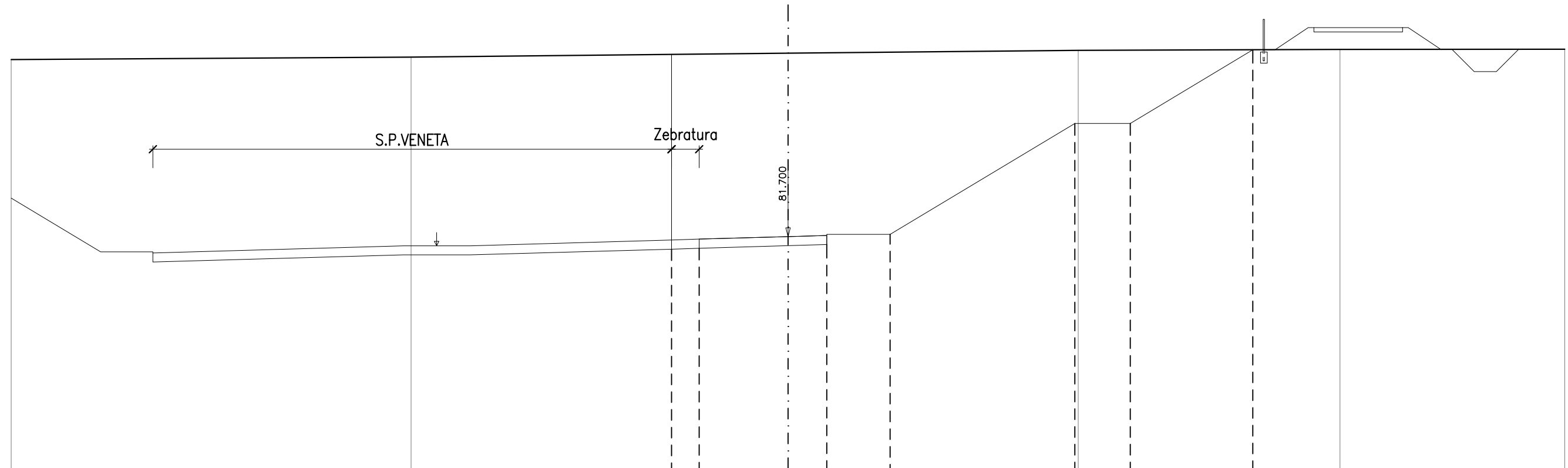
ml 13.228 da sez.n. 19 ← → ml 10.272 a sez.n. 21



Terreno	Dist. parz.	13.262		21.738				21.374			13.626	
	Quote	-89.741	-89.775			-89.978					-90.204	-90.187
Progetto	Dist. parziali			1.788	4.000	1.750	2.850	8.321	2.500	5.743		
	Quote			-89.924	-81.525	-81.117	-81.238	-81.291	-81.751	-86.751	-86.751	-90.202

SEZIONE N.21
 PROG. 219.303
 QP = 81.700

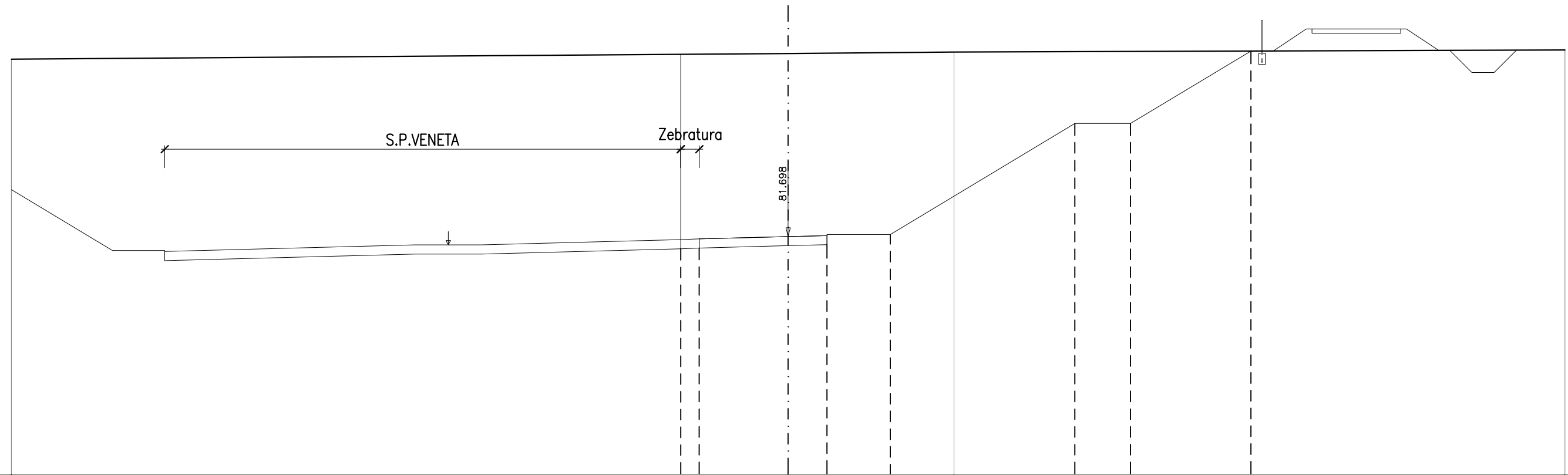
ml 10.272 da sez.n. 20 ← → ml 9.236 a sez.n. 22



Terreno	Dist. parz.	18.013		16.987		13.077		11.789		10.134	
	Quote	-89.673	-89.781	-89.961	-90.088	-90.129	-90.139				
Progetto	Dist. parziali			1.245	4.000	1.750	2.850	8.321	2.500	5.770	
	Quote			-89.905	-81.544	-81.178	-81.290	-81.339	-81.799	-86.799	-86.799

SEZIONE N.22
 PROG. 228.539
 QP = 81.698

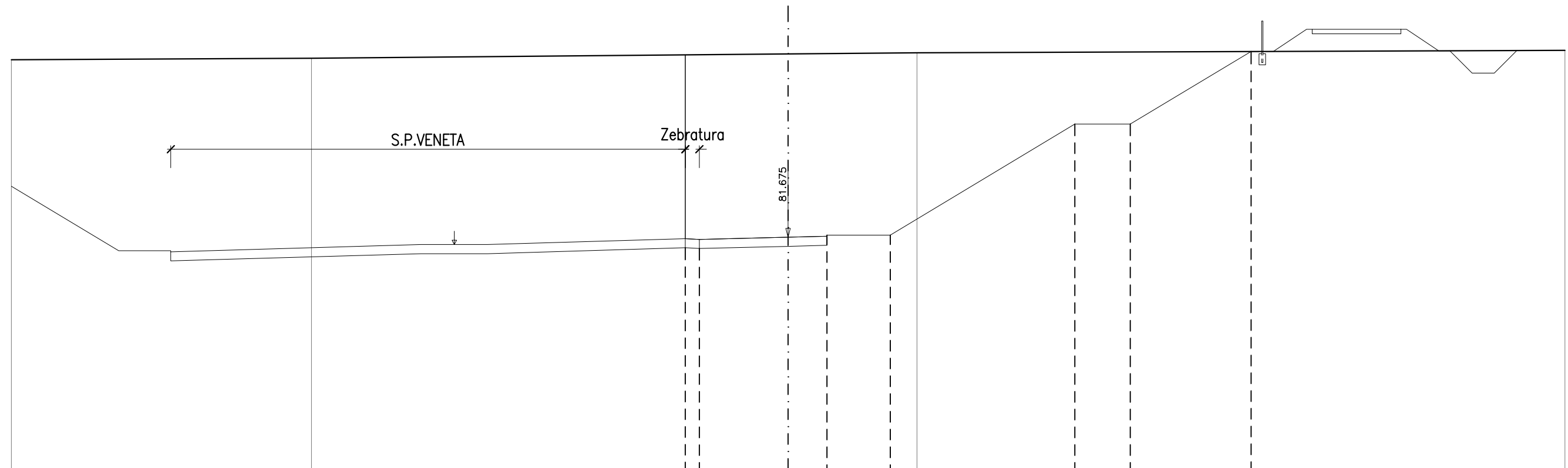
ml 9.236 da sez.n. 21 ← → ml 5.445 a sez.n. 23



Terreno	Dist. parz.	35.000		7.470			27.530				
	Quote	-89.690			-89.945		-90.009				
Progetto	Dist. parziali		0.835	4.000	1.750	2.850	8.321	2.500	5.429		
	Quote		-89.910 -81.561 -81.593		-81.288	-81.334 -81.394	-81.794		-86.794	-86.794	-90.056

SEZIONE N.23
 PROG. 233.984
 QP = 81.675

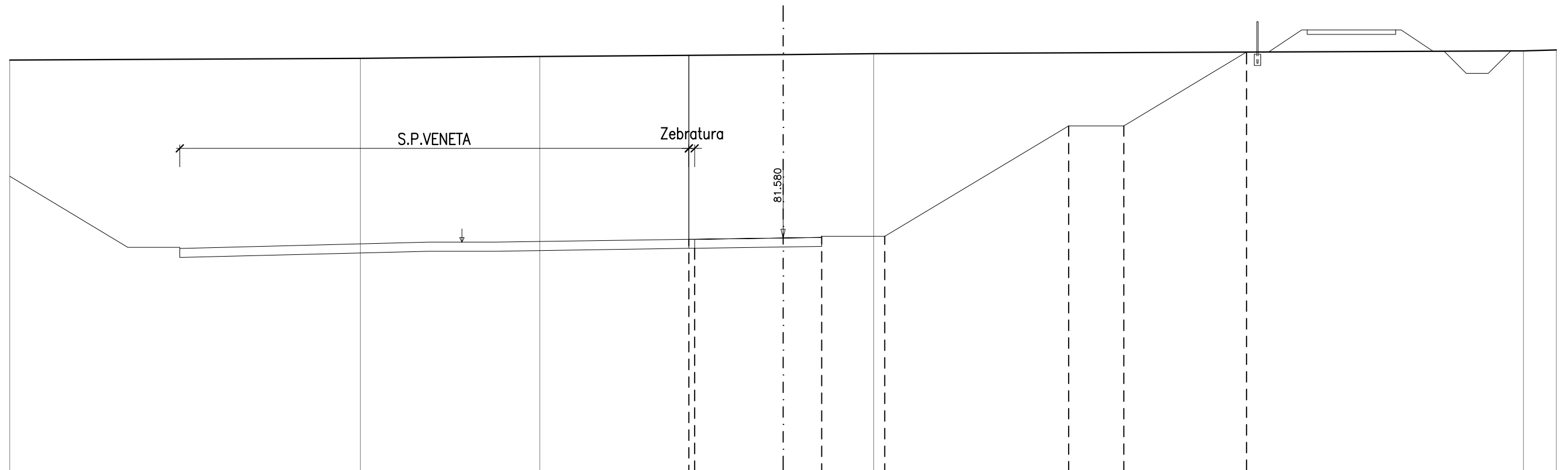
ml 5.445 da sez.n. 22 ← → ml 11.819 a sez.n. 24



Terreno	Dist. parz.	13.524		21.476			5.810		29.190			
	Quote	-89.668		-89.739			-89.935		-89.985			-90.090
Progetto	Dist. parziali				0.630	4.000	1.750	2.850	8.321	2.500	5.442	
	Quote				-89.893	-81.610	-81.574	-81.265	-81.308	-81.769	-86.769	-86.769

SEZIONE N.24
 PROG. 245.803
 QP = 81.580

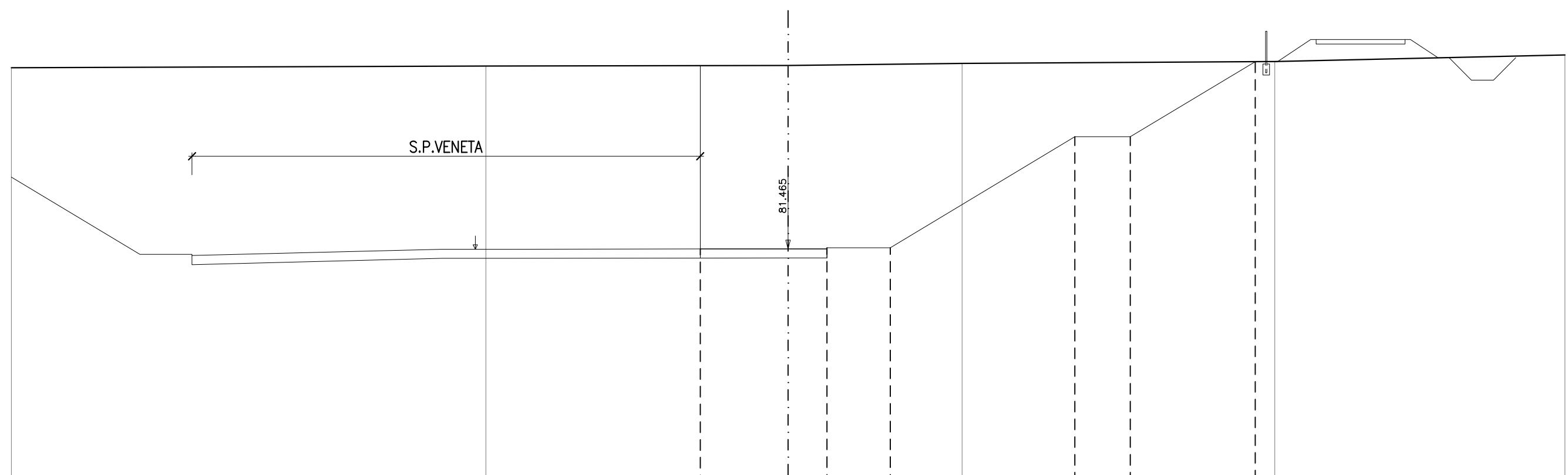
ml 11.819 da sez.n. 23 ← → ml 13.142 a sez.n. 25



Terreno	Dist. parz.	15.872		8.113		11.015		4.102		29.404		1.494	
	Quote	-89.632		-89.709		-89.796		-89.874		-89.920		-90.045	-90.087
Progetto	Dist. parziali				4.000	1.750	2.850	8.321	2.500	5.553			
	Quote				81.520	81.523	-81.170	81.195	81.655	-81.655		-86.655	-86.655

SEZIONE N.25
 PROG. 258.945
 QP = 81.465

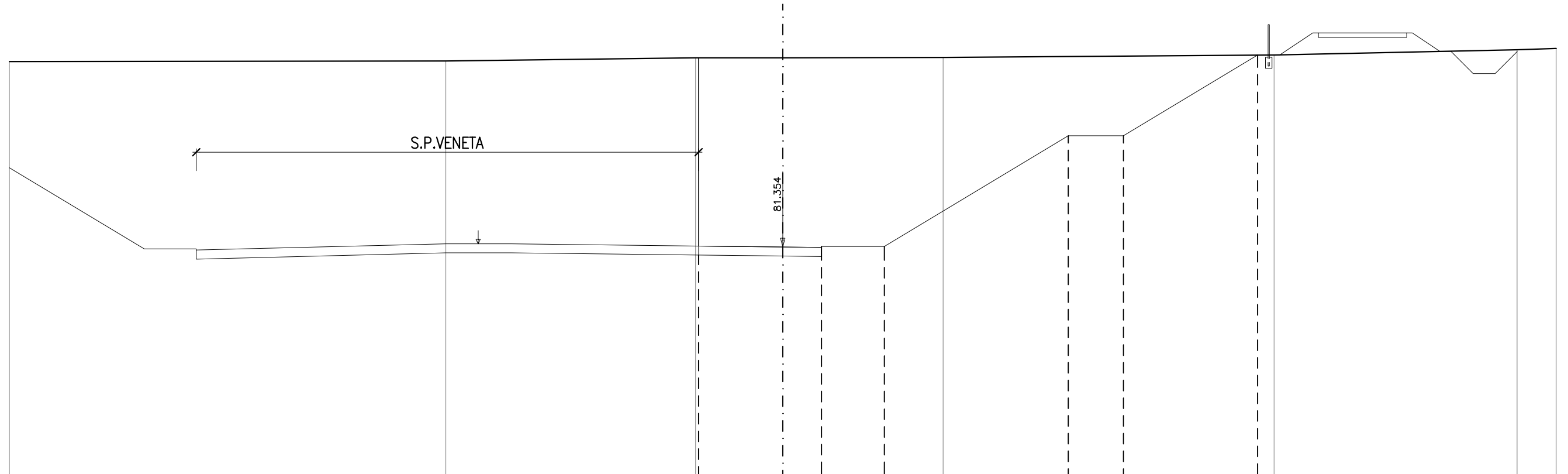
ml 13.142 da sez.n. 24 ← → ml 12.858 a sez.n. 26



Terreno	Dist. parz.	21.385		13.615		7.839		14.092		13.069		
	Quote	-89.623		-89.706		-89.727		-89.820		-89.901		-90.202
Progetto	Dist. parziali				3.960	1.750	2.850	8.321	2.500	5.623		
	Quote				-89.721	-81.055	-81.057	-81.517		-86.517	-86.517	-89.896

SEZIONE N.26
 PROG. 271.803
 QP = 81.354

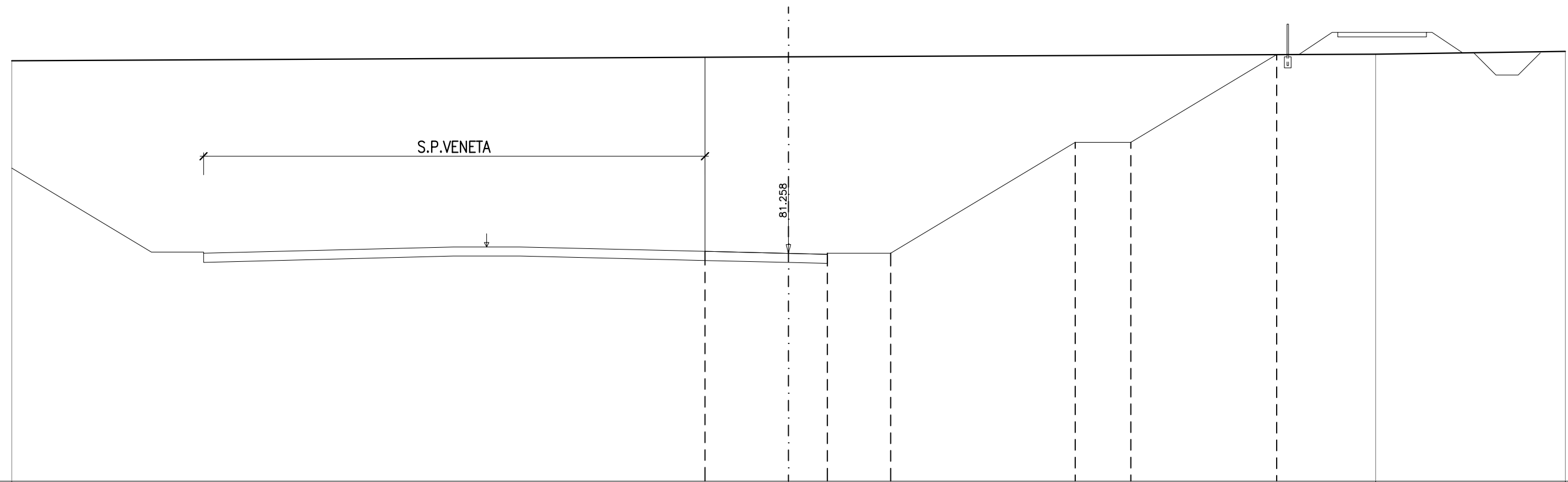
ml 12.858 da sez.n. 25 ← → ml 12.094 a sez.n. 27



Terreno	Dist. parz.	19.754		11.296		3.950		7.254		14.982		10.994		1.770	
	Quote	-89.737		-89.764		-89.908	-89.905		-89.922			-90.036		-90.268	-90.328
Progetto	Dist. parziali				3.810	1.750	2.850		8.321	2.500	6.070				
	Quote				-89.908	-80.944	-80.989	-81.354	-81.353		-86.353	-86.353		-90.030	

SEZIONE N.27
 PROG. 283.897
 QP = 81.258

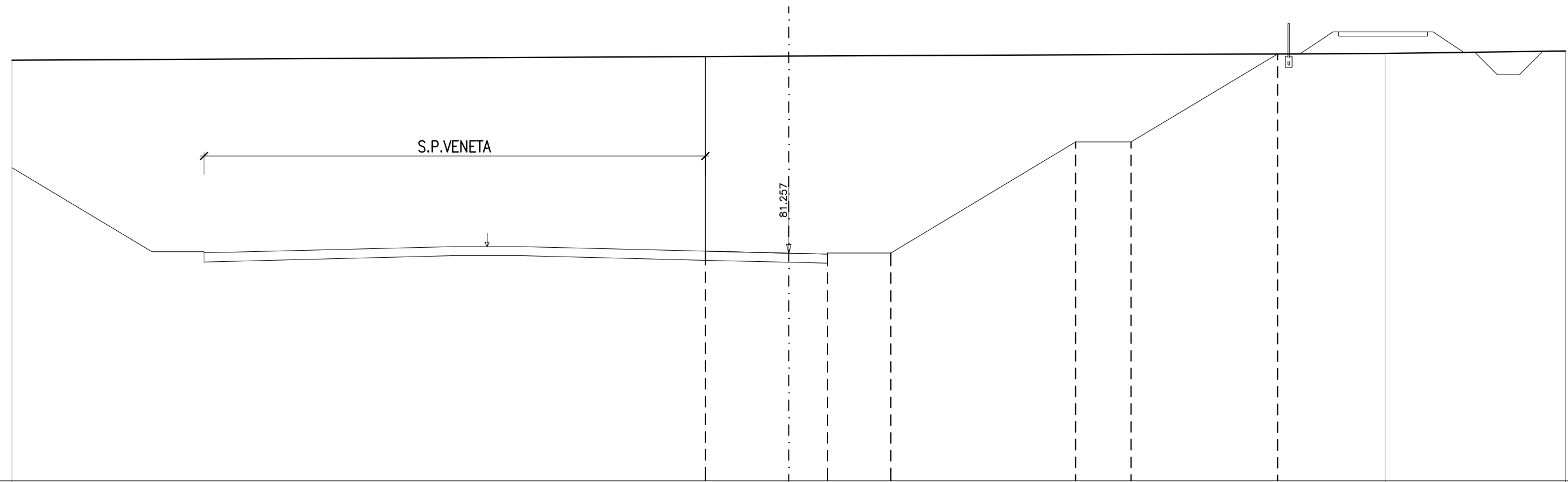
ml 12.094 da sez.n. 26 ← → ml 1.045 a sez.n. 28



Terreno	Dist. parz.	35.000			26.459				8.541		
	Quote	-89.941		90.113						-90.237	-90.360
Progetto	Dist. parziali		3.760	1.750	2.850	8.321	2.500	6.574			
	Quote		-80.095	-80.938	-80.848	-80.806	-81.266	-86.266	-86.266	-90.216	

SEZIONE N.28
 PROG. 284.942
 QP = 81.257

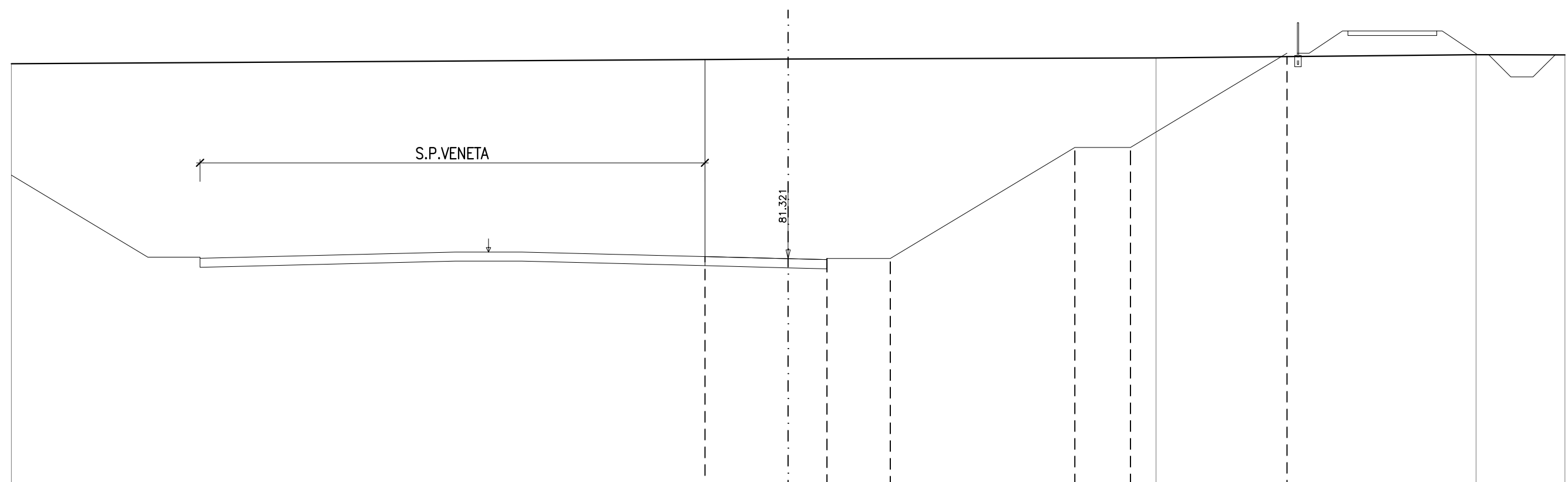
ml 1.045 da sez.n. 27 ← → ml 17.059 a sez.n. 29



Terreno	Dist. parz.	35.000		26.868					8.132	
	Quote	-89.951		90.134					-90.255	-90.364
Progetto	Dist. parziali		3.760	1.750	2.850	8.321	2.500	6.604		
	Quote		-80.114 -80.937	-80.847	-80.805 -81.265	-81.265		-86.265	-86.265	-90.234

SEZIONE N.29
 PROG. 302.001
 QP = 81.321

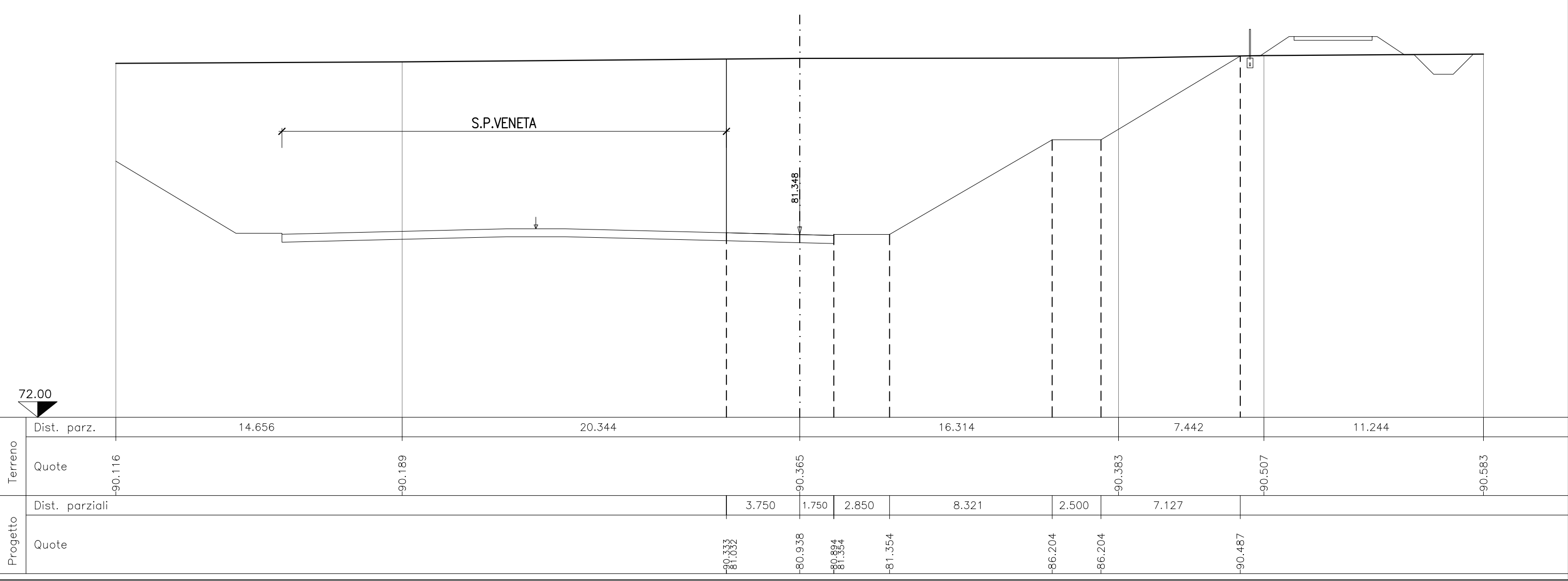
ml 17.059 da sez.n. 28 ← → ml 6.855 a sez.n. 30



Terreno	Dist. parz.	35.000			16.571				14.423		4.006	
	Quote	-90.093			-90.305				-90.353			-90.504
Progetto	Dist. parziali		3.750	1.750	2.850	8.321	2.500	7.052				
	Quote		-80.282 -81.605	-80.911	-80.867 -81.177	-81.177	-86.177	-86.177	-90.353	-90.415		

SEZIONE N.30
 PROG. 308.856
 QP = 81.348

ml 6.855 da sez.n. 29 ←



72.00

Terreno	Dist. parz.	14.656	20.344	16.314	7.442	11.244			
	Quote	-90.116	-90.189	-90.365	-90.383	-90.507	-90.583		
Progetto	Dist. parziali		3.750	1.750	2.850	8.321	2.500	7.127	
	Quote		-80.333	-81.032	-80.894	-81.354	-86.204	-86.204	-90.487