Firmato digitalmente da:
Meheust Roux Manon
Emesso Certificato: 10158452
Valido dal 15/10/2024 al 10/10/2025
InfoCamere Qualified Electronic Signature CA

Localizzazione sito su base Ortofoto SIT Puglia - Scala 1:25.000

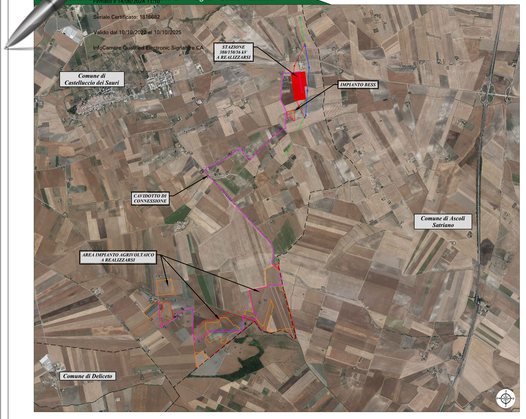

Carta IGM e grafo stradale - Scala 1:25.000

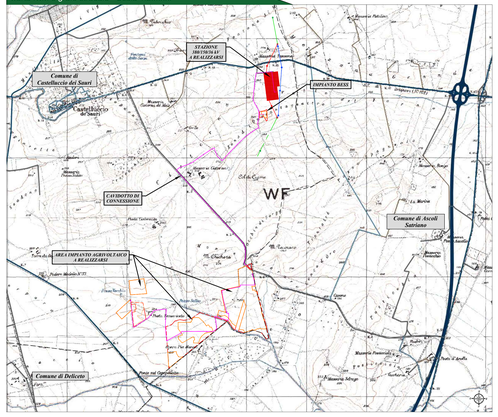

Strumentazione urbanistica PRG vigente - scala 1:25.000

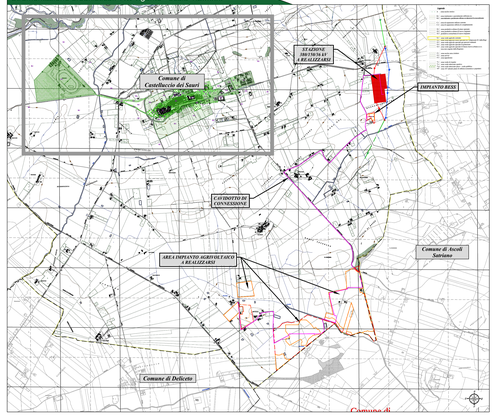

Stralcio catastale - Scala 1:25.000

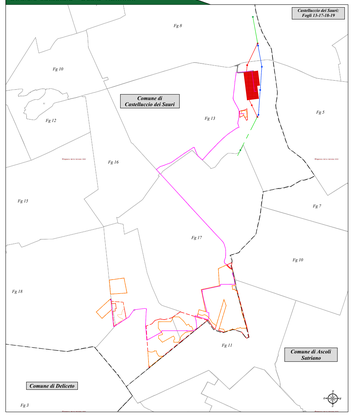

Stralcio catastale stazione - Scala 1:5.000

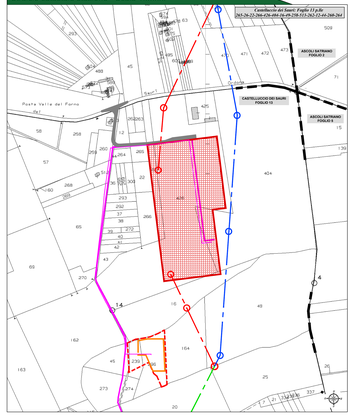

Legenda generale

- Perimetro catastale dell'impianto a realizzarsi
- Recinzione perimetrale dell'impianto a realizzarsi
- Cavidotto esterno 36 kV
- Stazione elettrica a realizzarsi
- Viabilità di accesso stazione elettrica
- Linea Aerea 380 kV esistente
- Linea Aerea 380 kV da demolire
- Raccordi Aerei 380 kV a realizzarsi
- Confini comunali

Provincia di Foggia - KeyPlan

Localizzazione impianto su base Ortofoto SIT Puglia - Scala 1:10.000

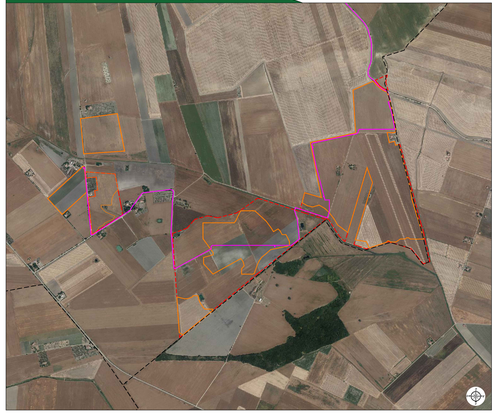

Localizzazione impianto su Carta Tecnica Regionale - Scala 1:10.000

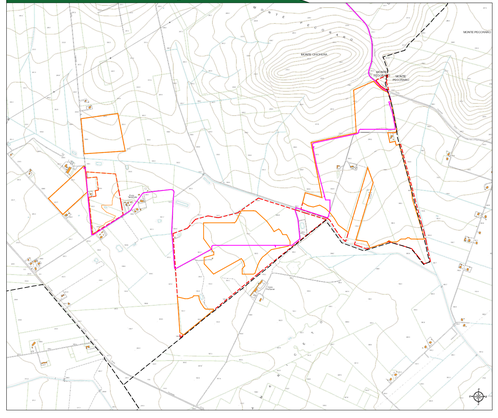

Stralcio catastale impianto - Scala 1:10.000

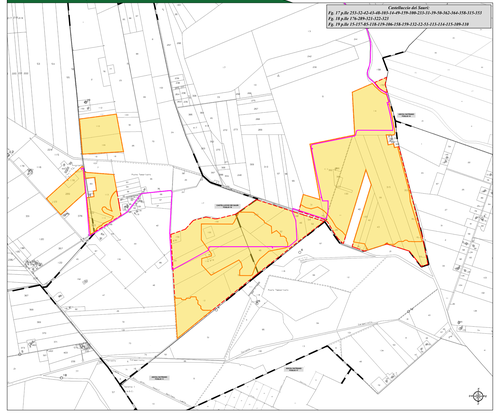

Localizzazione Stazione su Ortofoto SIT Puglia - Scala 1:5.000

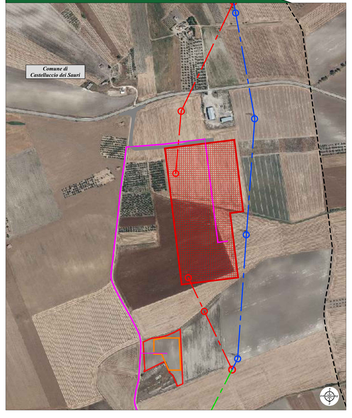

Localizzazione Stazione su Carta Tecnica Regionale - Scala 1:5.000

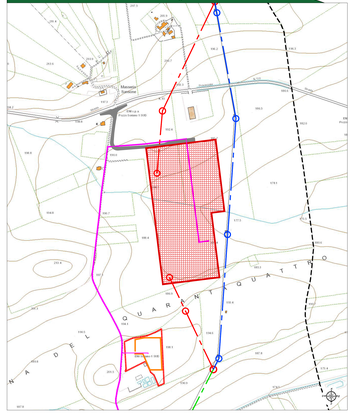

CITTA' DI CASTELLUCCIO DEI SAURI

prov. di Foggia

REGIONE PUGLIA

Impianto Agrivoltaico "Tamariceto"

della potenza di 54,473 MW in DC

PROGETTO DEFINITIVO

COMMITTENTE:

URBA - I 130117 S.R.L
Via G. Giulini,2
20123 Milano (ME)
email PEC: urba130117@legalmail.it

PROGETTAZIONE:

TEKNE SOCIETÀ DI INGEGNERIA
TEKNE srl
Contrada Santa Gilberti 11 - 70123 BARI
Tel +39.080.5379 - 5329/1 - Fax +39.080.5379
www.pugliatek.it e-mail: contatti@pugliatek.it

PROGETTISTA:
Dott. Ing. Renato Pertuso
(Direttore Tecnico)

LEGALE RAPPRESENTANTE:
Dott. Renato Marra

PD — PROGETTO DEFINITIVO

INQUADRAMENTO TERRITORIALE E STRUMENTO URBANISTICO

Tavola: AR01

Filename: Tekne0147-Castelluccio dei Sauri-Tamariceto-AR01-INQUADRAMENTO-DEFINITIVO.dwg

Data l'emissione:	Redatto:	Verificato:	Approvato:	Scala:
Febbraio 2024	F.NICCO	G.PERPETUO	D.RAPHAEL	1:5,000 1:10,000 1:25,000

0				
1				
2				
3				
4				

Protocollo Tekne: TKA695