Planimetria percorso cavidotto AT su base Ctr - Inquadramento 1 - Scala 1:4000

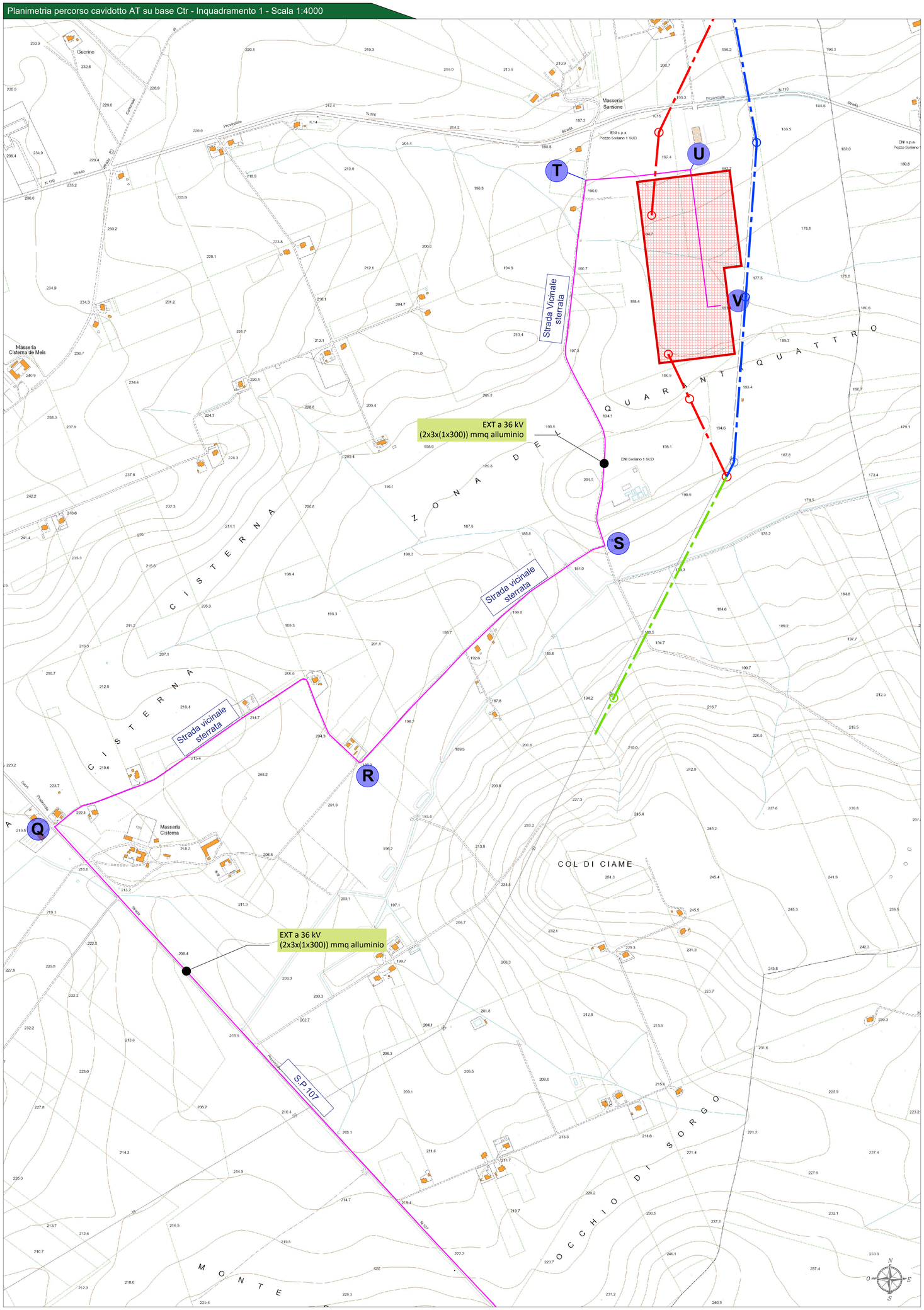

Da una verifica mediante consultazione delle planimetrie di rete TIM S.p.a. NON risultano lineee elettriche interrate in corrispondenza delle opere oggetto di realizzazione.

CAVIDOTTO DI COLLEGAMENTO DA CABINA DI RACCOLTA 1 A CABINA DI RACCOLTA 2			
	Tipologia	Denominazione	L (m)
A-B	Tratto su terreno agricolo	Area impianto	20
B-C	Tratto su Strada sterrata	-	465
C-D	Tratto su Strada sterrata	-	1180
D-E	Tratto su Strada Sterrata	Area impianto	275
E-F	Tratto su terreno agricolo	Area impianto	460
			2400
CAVIDOTTO DI COLLEGAMENTO DA CABINA DI RACCOLTA 2 A CABINA DI RACCOLTA 3			
F-G	Tratto su terreno agricolo	Area impianto	395
G-H	Tratto su Strada sterrata	-	20
H-I	Tratto su terreno agricolo	-	35
I-L	Tratto su terreno agricolo	Area impianto	365
			815
CAVIDOTTO DI COLLEGAMENTO DA CABINA DI RACCOLTA 3 A CABINA DI RACCOLTA 4			
L-M	Tratto su terreno agricolo	Area impianto	350
			350
CAVIDOTTO DI COLLEGAMENTO DA CABINA DI RACCOLTA 4 A CABINA DI RACCOLTA GENERALE			
M-N	Tratto su terreno agricolo	Area impianto	790
			790
CAVIDOTTO DI CONNESSIONE ESTERNO DA CABINA DI RACCOLTA GENERALE A STAZIONE ELETTRICA			
	Tipologia	Denominazione	L(m)
N-O	Tratto su terreno agricolo	Area impianto	35
O-P	Tratto su Strada sterrata	-	65
P-Q	Tratto su Strada asfaltata	S.P. 107	2185
Q-R	Tratto su Strada sterrata	-	1000
R-S	Tratto su Strada sterrata	-	825
S-T	Tratto su Strada sterrata	-	950
T-U	Tratto su terreno agricolo	-	265
U-V	Tratto su terreno agricolo	Area impianto	380
			5705

SEZIONE TIPO SU VIABILITA' ESISTENTE ASFALTATA

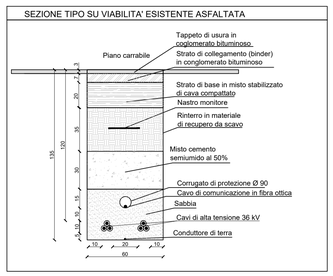

SEZIONE TIPO SU TERRENO AGRICOLO

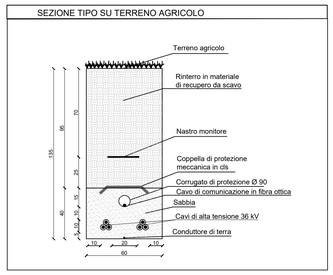

SEZIONE TIPO SU VIABILITA' ESISTENTE NON ASFALTATA

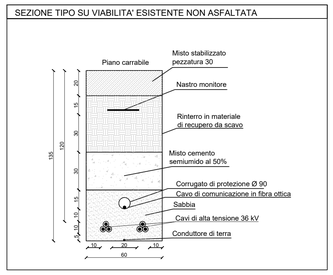

Legenda generale

- Recinzione area impianto a realizzarsi
- Area contratualizzata impianto a realizzarsi
- Cavidotto di connessione a 36 kV
- Cavidotto di collegamento tra lotti a 36 kV
- Stazione utente a realizzarsi
- Linea Aerea 380 kV esistente
- Linea Aerea 380 kV da demolire
- Raccordi Aerei 380 kV a realizzarsi

Inquadramento generale

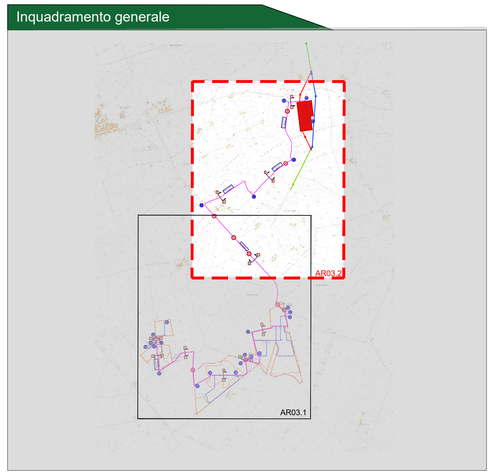

CITTA' DI CASTELLUCCIO DEI SAURI

prov. di Foggia

REGIONE PUGLIA

Impianto Agrivoltaico "Tamariceto"

della potenza di 54.473 MW in DC

PROGETTO DEFINITIVO

COMMITTENTE:

URBA - I 130117 S.R.L
Via G. Giulini,2
20123 Milano (MI)
email PEC: urba130117@legalmail.it

PROGETTAZIONE:

TEKNE srl
Via Vincenzo Gioberti, 11 - 76123 ANDRIA
Tel.+39 0883 552714 - 552841 - Fax +39 0883 552915
www.gruppotekne.it e-mail: contatti@gruppotekne.it

PROGETTISTA:
Dott. Ing. Renato Pertuso
(Direttore Tecnico)

LEGALE RAPPRESENTANTE:
Dott. Renato Mansi

PD
PROGETTO DEFINITIVO

PLANIMETRIA OPERE AT

Tavola: AR04.2_MIMIT

Filename: TKA695-PD-AR01-MR06-Cavidotto-Planimetrie-r00.dwg

Data 1°emissione:	Redatto:	Verificato:	Approvato:	Scala:
Febbraio 2024	S.MEMEO	G.PERTOSO	R.PERTUSO	1:4000

n° revisione	
1	
2	
3	
4	

Protocollo Tekne: TKA695