



CITTA' DI CASTELLUCCIO DEI SAURI

prov. di Foggia
REGIONE PUGLIA

Impianto Agrovoltaico "Tamariceto" della potenza di 54,473 MW in DC

PROGETTO DEFINITIVO

COMMITTENTE:



URBA - I 130117 S.R.L

Via G. Giulini, 2
20123 Milano (MI)
email PEC: urba130117@legalmail.it

PROGETTAZIONE:



TEKNE srl
Via Vincenzo Gioberti, 11 - 76123 ANDRIA
Tel +39 0883 553714 - 552841 - Fax +39 0883 552915
www.gruppotekne.it e-mail: contattati@gruppotekne.it



PROGETTISTA:

Dott. Ing. Renato Pertuso
(Direttore Tecnico)


LEGALE RAPPRESENTANTE:

Dott. Renato Mansi

CONSULENTE:



NOSTOI
Via San Marco 1511 - 30015 CHIOGGIA (VE)
CF/P.IVA-Pag.I. 0365590270 REA 327005
Via Dante, 134 - 05024 LAVELLO (PG) REA 127240
info@nostoi-archeologia.it



PD

PROGETTO DEFINITIVO

MOSI - SCHEDE DELLE PRESENZE ARCHEOLOGICHE

Tavola: **RE08.1**

Filename:
TKA695-PD-RE08.1-MOSI-R0.pdf

Data 1°emissione: Dicembre 2023	Redatto: <i>M.G.LISENO</i>	Verificato: <i>G.PERTOSO</i>	Approvato: <i>R.PERTUSO</i>	Scala: <i>Varie</i>	Protocollo Tekne: TKA695
1					
2					
3					
4					



LEGENDA

LAYOUT IMPIANTO-TKA695

- Campi
- Particelle
- Recinzioni
- Cavidotto
- SSE
- MOPR Buffer di studio 2km

CATALOGO MOSI

CRONOLOGIA IDENTIFICATIVA DELLE SEGNALAZIONI

- ETA' ROMANA
- ETA' TARDOANTICA
- ETA' PRE-PROTOSTORICA
- ETA' NON DETERMINABILE

PPTR REGIONE PUGLIA

6.3.1 Componenti culturali e insediative

- BP - Zone di interesse archeologico

UCP - Testimonianza della stratificazione insediativa

- UCP - stratificazione insediativa - siti storico culturali
- UCP - stratificazione insediativa - rete tratturi
- UCP - aree a rischio archeologico

UCP - Area di rispetto delle componenti culturali e insediative (100m - 30m)

- UCP - area di rispetto - rete tratturi
- UCP - area di rispetto - siti storico culturali
- UCP - area di rispetto - zone di interesse archeologico

IPOTESI RICOSTRUTTIVE

- Centuriazione

Localizzazione: Castelluccio dei Sauri (FG). Masseria Cisterna II.

Definizione e cronologia: insediamento, {villaggio}. {Neolitico}.

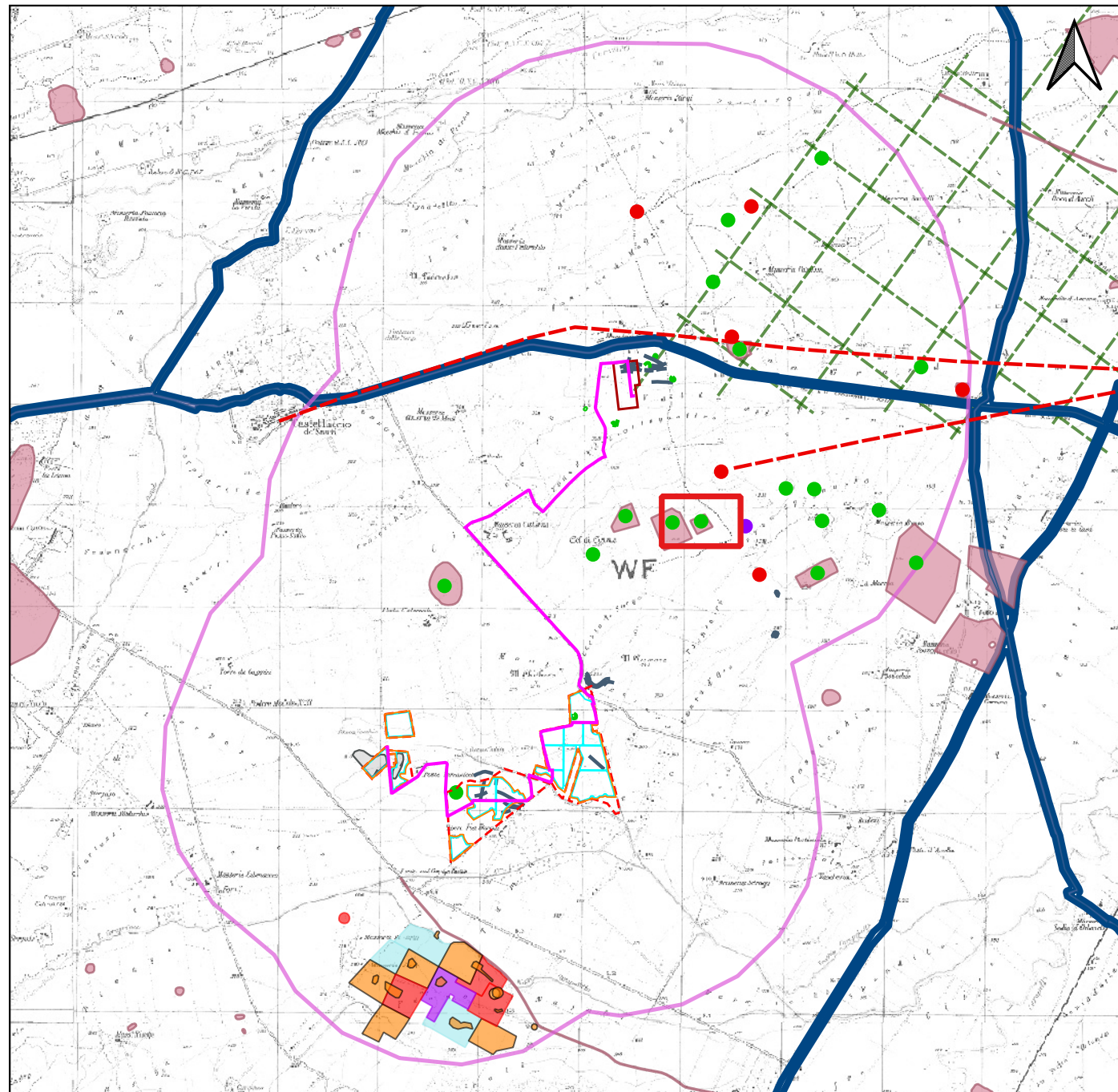
Modalità di individuazione: {dati bibliografici}

Distanza dall'opera in progetto: 500-1000 metri

Potenziale: potenziale medio

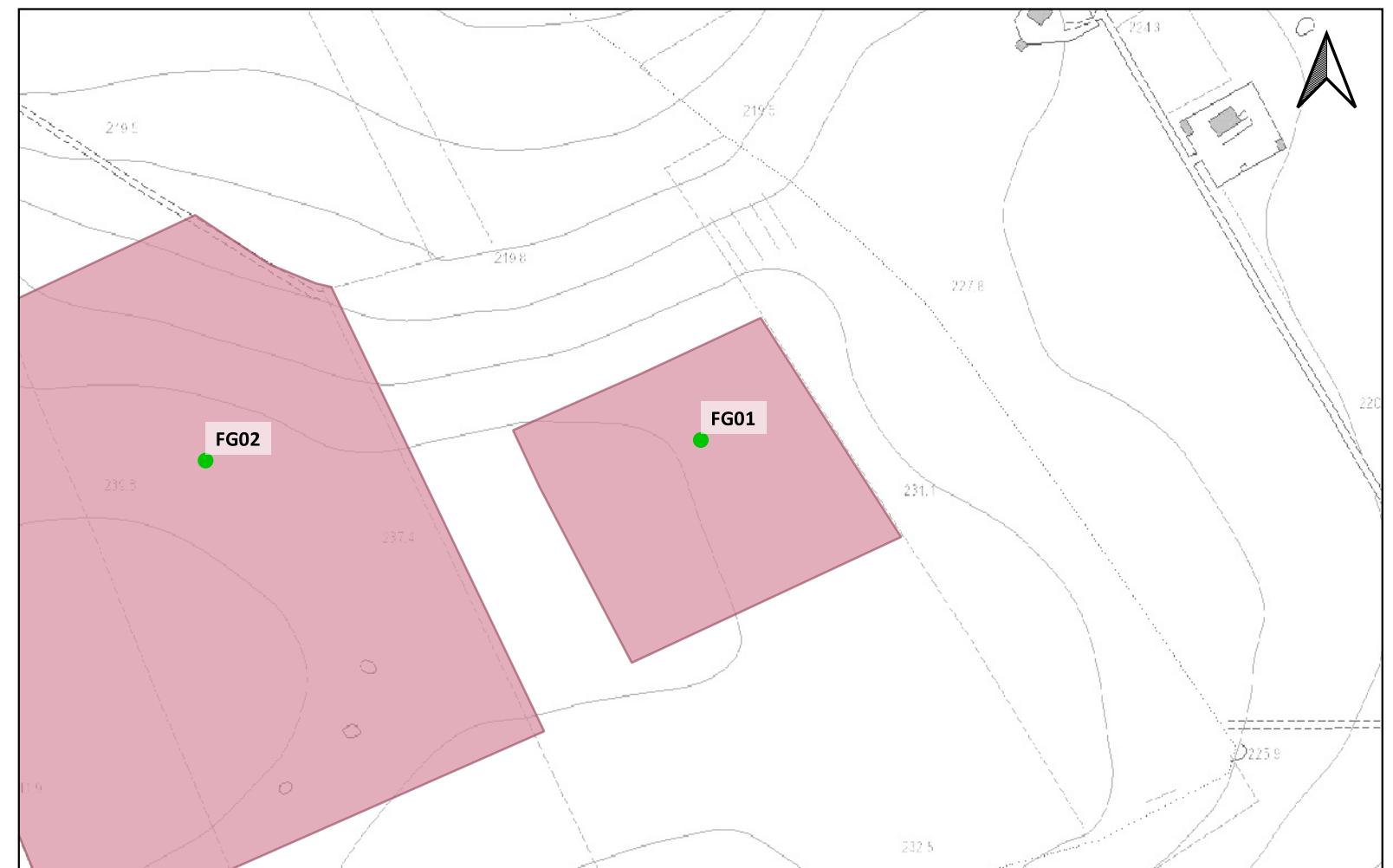
Rischio relativo: rischio basso

Fossato di recinzione singolo e numerosi compounds: villaggio neolitico individuato mediante fotografia aerea.



CARTAPULIA (FGBIS002949);

The Neolithic settlement in the Tavoliere - 1987 - Jones G.D.B; - pag.: 221, n. 248;





LEGENDA

LAYOUT IMPIANTO-TKA695

- Campi
- Particelle
- Recinzioni
- Cavidotto
- SSE
- MOPR Buffer di studio 2km

CATALOGO MOSI

CRONOLOGIA IDENTIFICATIVA DELLE SEGNALAZIONI

- ETA' ROMANA
- ETA' TARDOANTICA
- ETA' PRE-PROTOSTORICA
- ETA' NON DETERMINABILE

PPTR REGIONE PUGLIA

6.3.1 Componenti culturali e insediative

- BP - Zone di interesse archeologico

UCP - Testimonianza della stratificazione insediativa

- UCP - stratificazione insediativa - siti storico culturali
- UCP - stratificazione insediativa - rete tratturi
- UCP - aree a rischio archeologico

UCP - Area di rispetto delle componenti culturali e insediative (100m - 30m)

- UCP - area di rispetto - rete tratturi
- UCP - area di rispetto - siti storico culturali
- UCP - area di rispetto - zone di interesse archeologico

IPOTESI RICOSTRUTTIVE

- Centuriazione

Localizzazione: Castelluccio dei Sauri (FG). Masseria Cisterna I.

Definizione e cronologia: insediamento, {villaggio}. {Neolitico}.

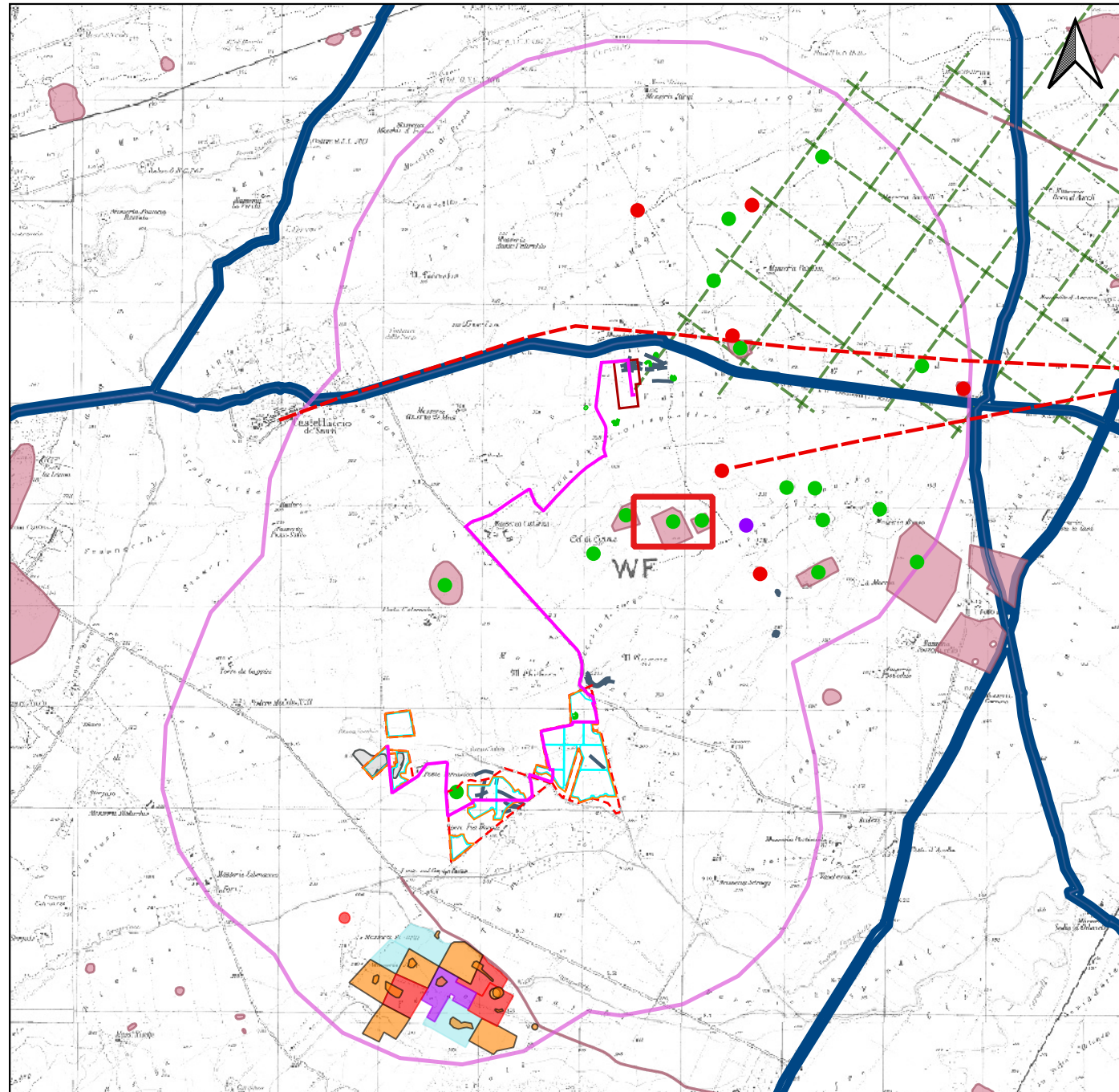
Modalità di individuazione: {dati bibliografici}

Distanza dall'opera in progetto: 500-1000 metri

Potenziale: potenziale medio

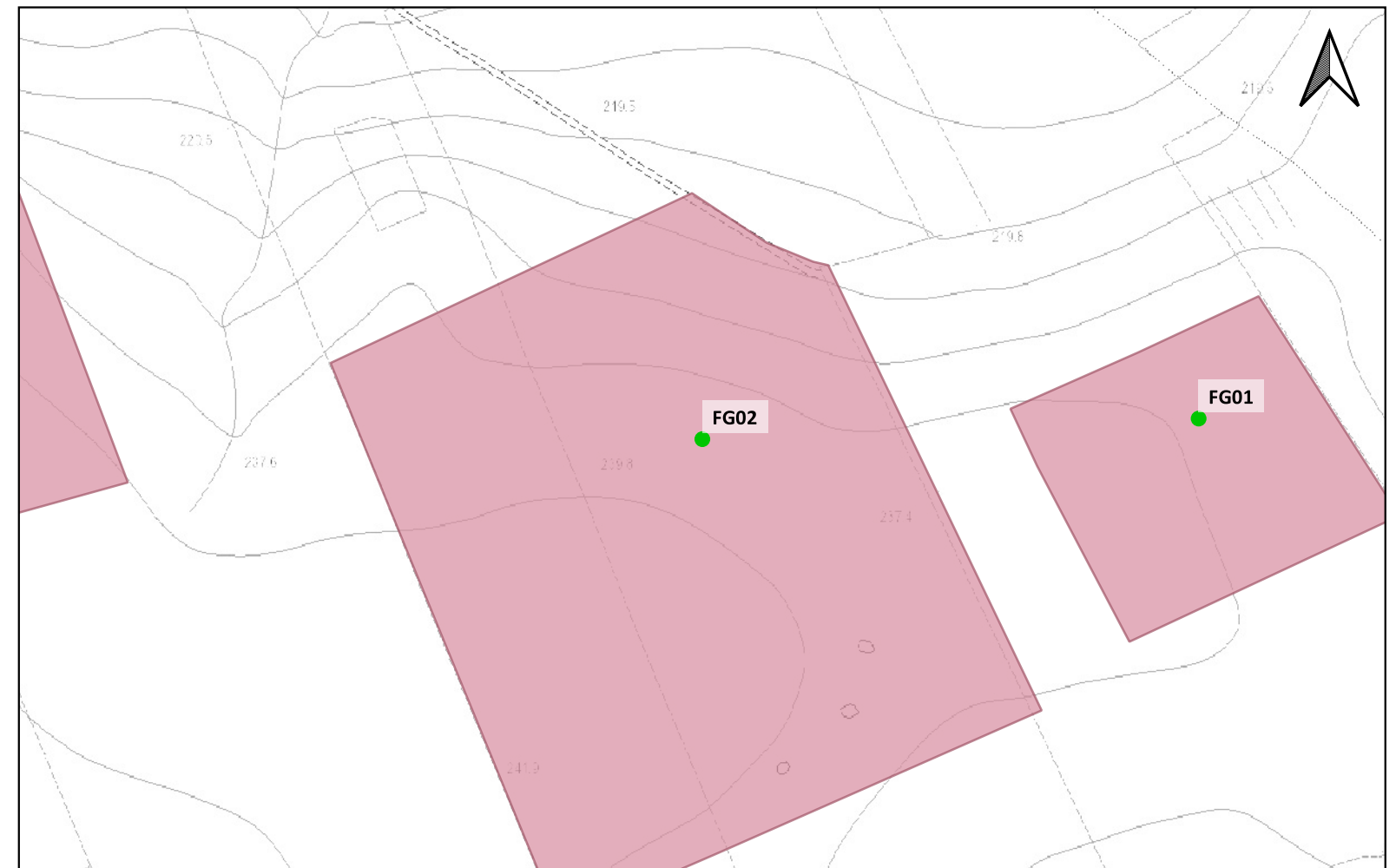
Rischio relativo: rischio basso

Villaggio neolitico con fossato di recinzione singolo con numerosi compounds. Presenta un diametro approssimativo di m 239. Individuato tramite fotografia aerea.



CARTAPULIA (FGBIS002946);

The Neolithic settlement in the Tavoliere - 1987 - Jones G.D.B; - pag.: 221, n. 247;





LEGENDA

LAYOUT IMPIANTO-TKA695

- Campi
- Particelle
- Recinzioni
- Cavidotto
- SSE
- MOPR Buffer di studio 2km

CATALOGO MOSI

CRONOLOGIA IDENTIFICATIVA DELLE SEGNALAZIONI

- ETA' ROMANA
- ETA' TARDOANTICA
- ETA' PRE-PROTOSTORICA
- ETA' NON DETERMINABILE

PPTR REGIONE PUGLIA

6.3.1 Componenti culturali e insediative

- BP - Zone di interesse archeologico

UCP - Testimonianza della stratificazione insediativa

- UCP - stratificazione insediativa - siti storico culturali
- UCP - stratificazione insediativa - rete tratturi
- UCP - aree a rischio archeologico

UCP - Area di rispetto delle componenti culturali e insediative (100m - 30m)

- UCP - area di rispetto - rete tratturi
- UCP - area di rispetto - siti storico culturali
- UCP - area di rispetto - zone di interesse archeologico

IPOTESI RICOSTRUTTIVE

- Centuriazione

Localizzazione: Castelluccio dei Sauri (FG). Masseria Cisterna III.

Definizione e cronologia: insediamento, {villaggio}. {Neolitico}.

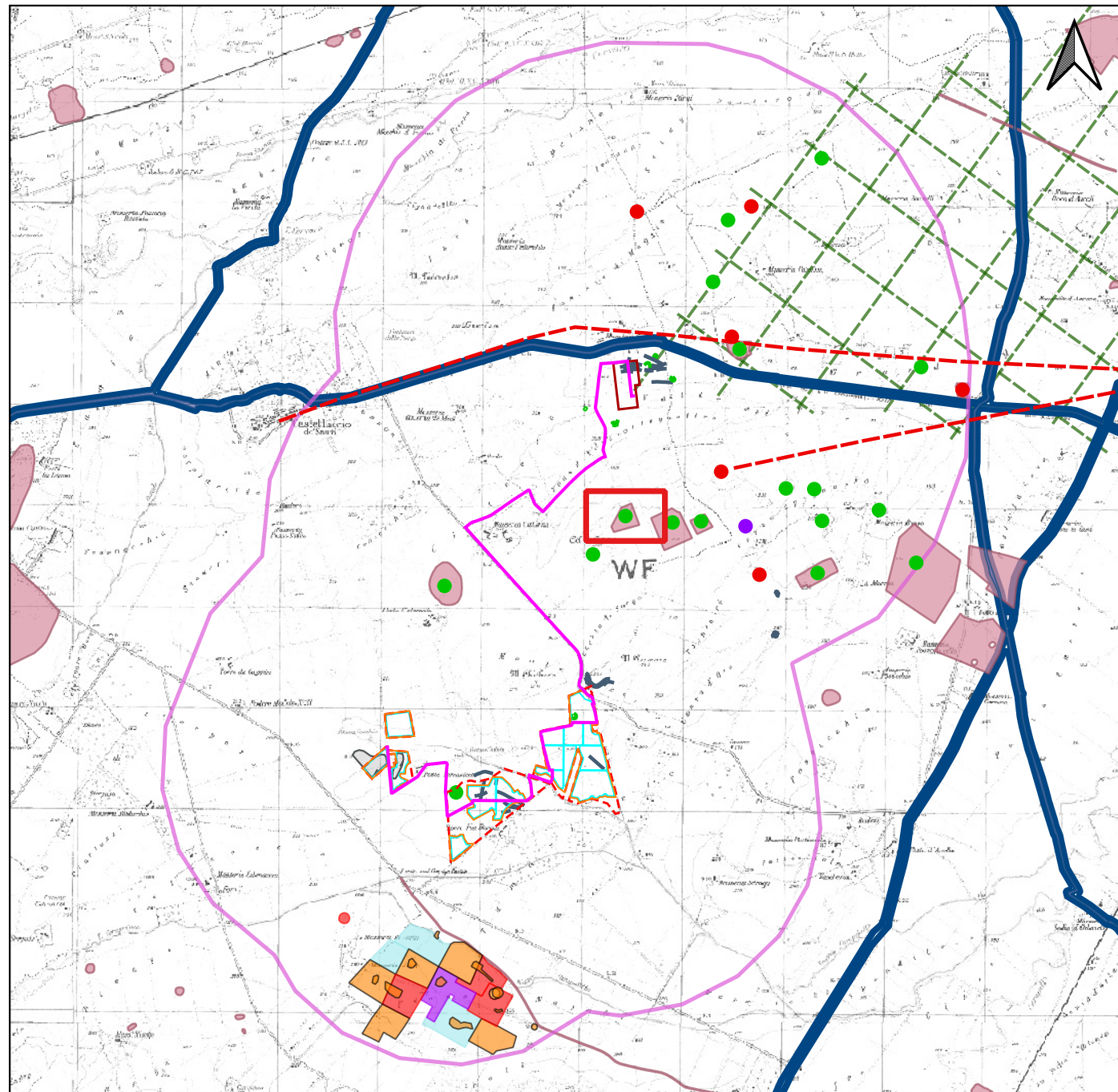
Modalità di individuazione: {dati bibliografici}

Distanza dall'opera in progetto: 500-1000 metri

Potenziale: potenziale medio

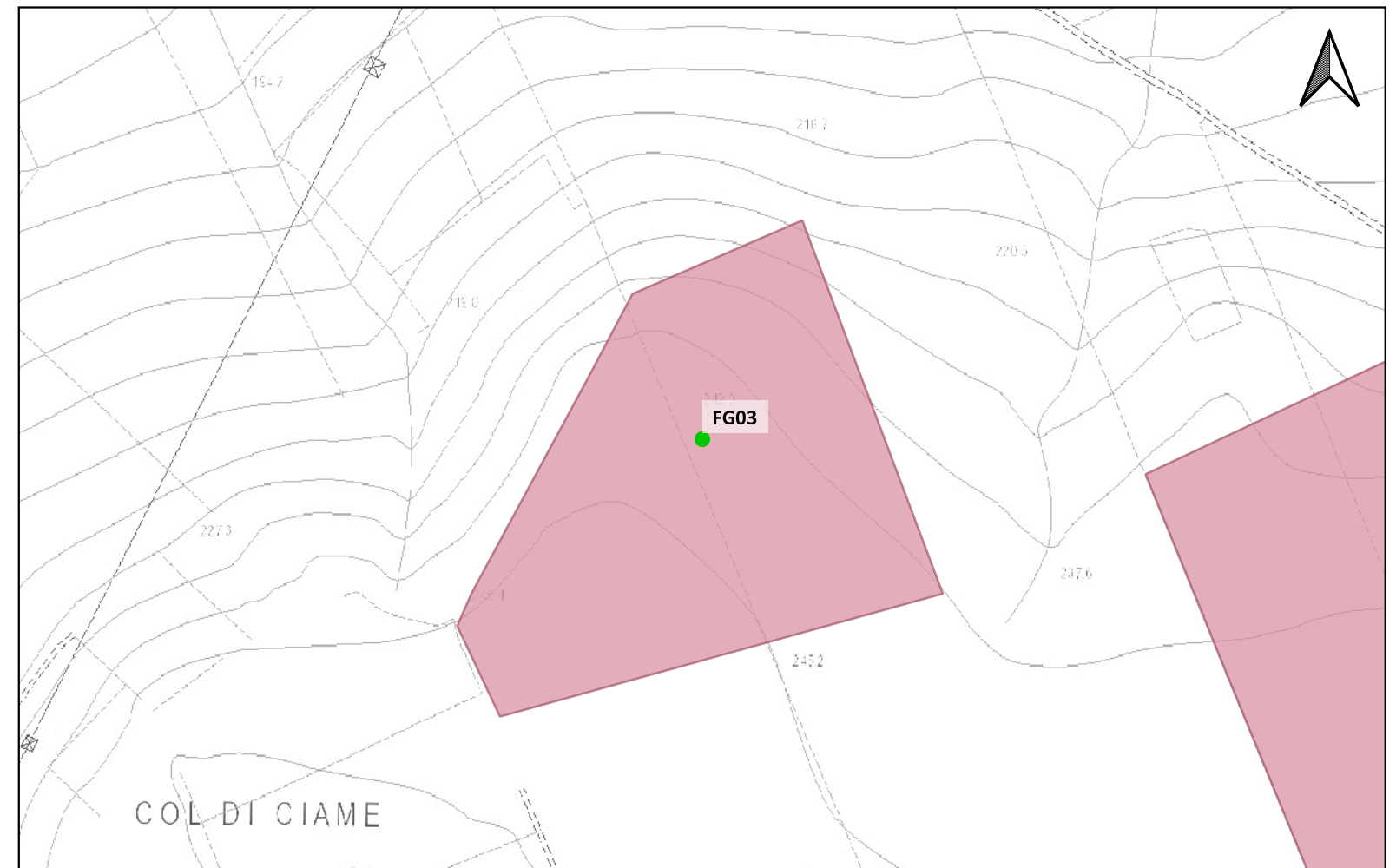
Rischio relativo: rischio basso

Villaggio neolitico di forma circolare con un fossato singolo, di 85 m di diametro, individuato mediante fotografia aerea.



CARTAPULIA (FGBIS002943);

The Neolithic settlement in the Tavoliere - 1987 - Jones G.D.B; - pag.: 221,n.49;





LEGENDA

LAYOUT IMPIANTO-TKA695

- Campi
- Particelle
- Recinzioni
- Cavidotto
- SSE
- MOPR Buffer di studio 2km

CATALOGO MOSI

CRONOLOGIA IDENTIFICATIVA DELLE SEGNALAZIONI

- ETA' ROMANA
- ETA' TARDOANTICA
- ETA' PRE-PROTOSTORICA
- ETA' NON DETERMINABILE

PPTR REGIONE PUGLIA

6.3.1 Componenti culturali e insediative

- BP - Zone di interesse archeologico

UCP - Testimonianza della stratificazione insediativa

- UCP - stratificazione insediativa - siti storico culturali
- UCP - stratificazione insediativa - rete tratturi
- UCP - aree a rischio archeologico

UCP - Area di rispetto delle componenti culturali e insediative (100m - 30m)

- UCP - area di rispetto - rete tratturi
- UCP - area di rispetto - siti storico culturali
- UCP - area di rispetto - zone di interesse archeologico

IPOTESI RICOSTRUTTIVE

- Centuriazione

Localizzazione: Castelluccio dei Sauri (FG). Località Cisternola.

Definizione e cronologia: insediamento, {villaggio}. {Neolitico}.

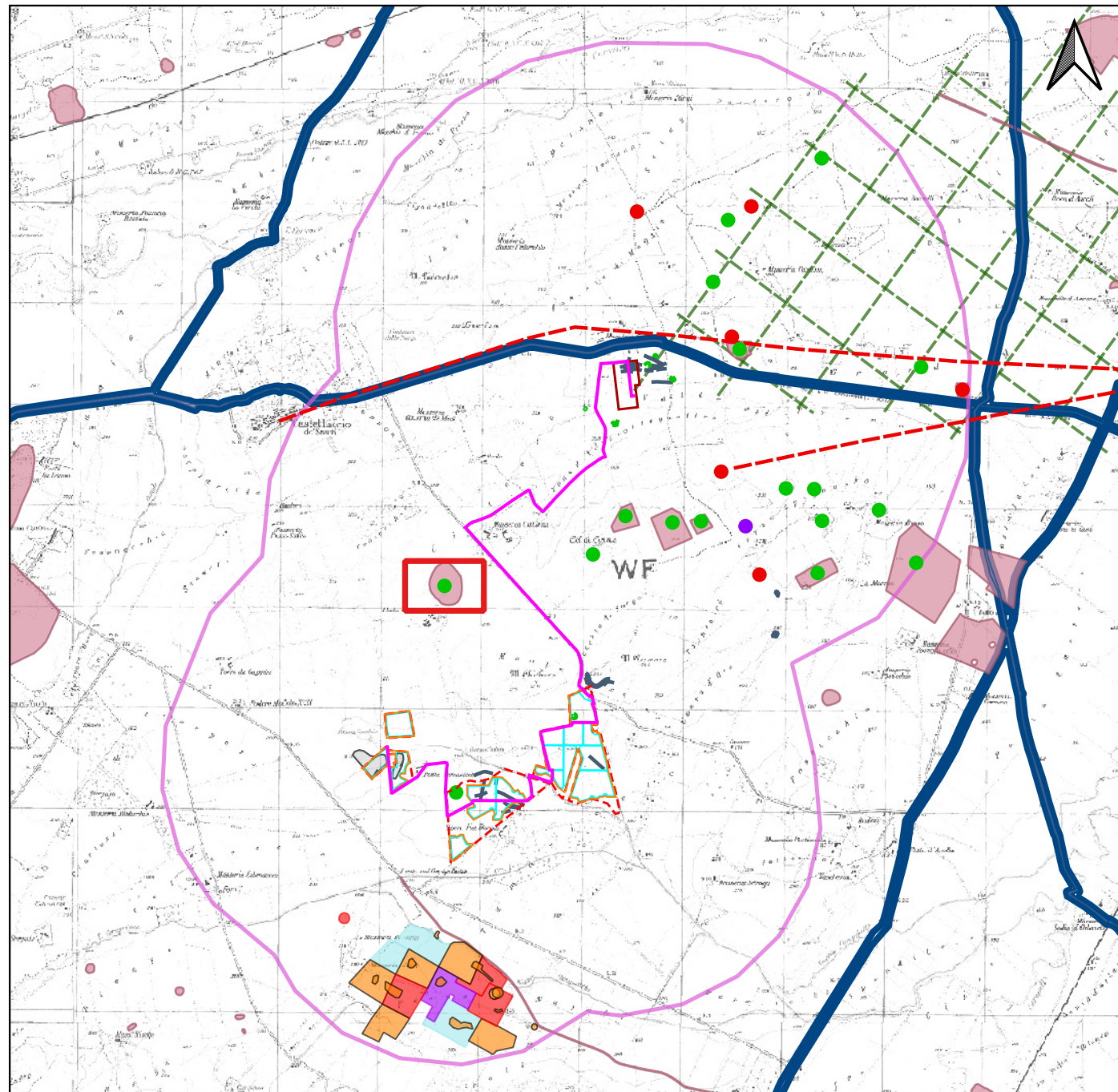
Modalità di individuazione: {dati bibliografici}

Distanza dall'opera in progetto: >1000 metri

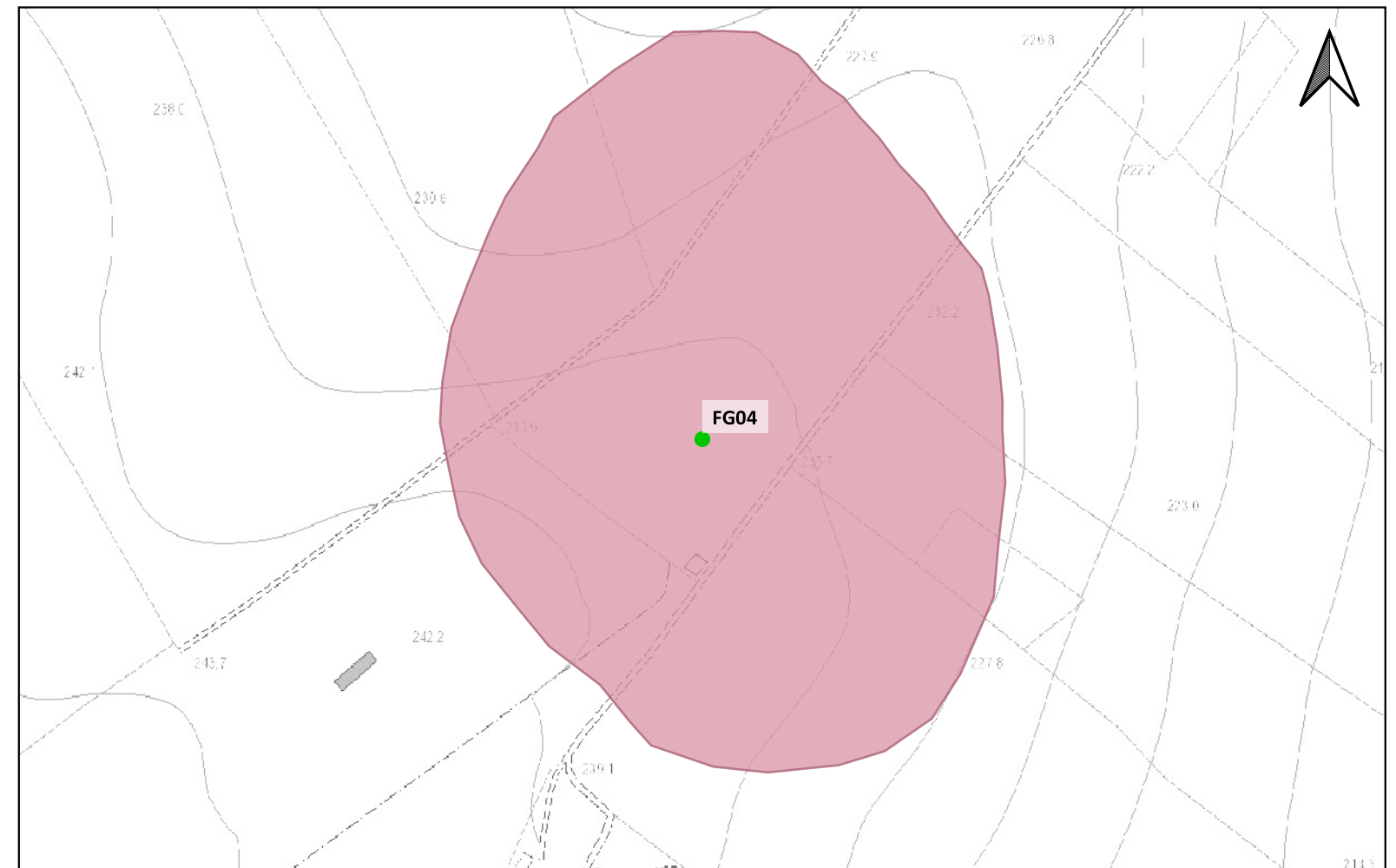
Potenziale: potenziale medio

Rischio relativo: rischio basso

Villaggio neolitico di grandi dimensioni visibile in fotografia aerea. All'interno del singolo fossato perimetrale si distinguono un recinto più piccolo e numerosi compounds.



CARTAPULIA (FGBIS000680);





LEGENDA

LAYOUT IMPIANTO-TKA695

- Campi
- Particelle
- Recinzioni
- Cavidotto
- SSE
- MOPR Buffer di studio 2km

CATALOGO MOSI

CRONOLOGIA IDENTIFICATIVA DELLE SEGNALAZIONI

- ETA' ROMANA
- ETA' TARDOANTICA
- ETA' PRE-PROTOSTORICA
- ETA' NON DETERMINABILE

PPTR REGIONE PUGLIA

6.3.1 Componenti culturali e insediative

- BP - Zone di interesse archeologico

UCP - Testimonianza della stratificazione insediativa

- UCP - stratificazione insediativa - siti storico culturali
- UCP - stratificazione insediativa - rete tratturi
- UCP - aree a rischio archeologico

UCP - Area di rispetto delle componenti culturali e insediative (100m - 30m)

- UCP - area di rispetto - rete tratturi
- UCP - area di rispetto - siti storico culturali
- UCP - area di rispetto - zone di interesse archeologico

IPOTESI RICOSTRUTTIVE

- Centuriazione

Localizzazione: Castelluccio dei Sauri (FG). Fontana di Maggio .

Definizione e cronologia: sito pluristratificato, {}. {Età Romana}.

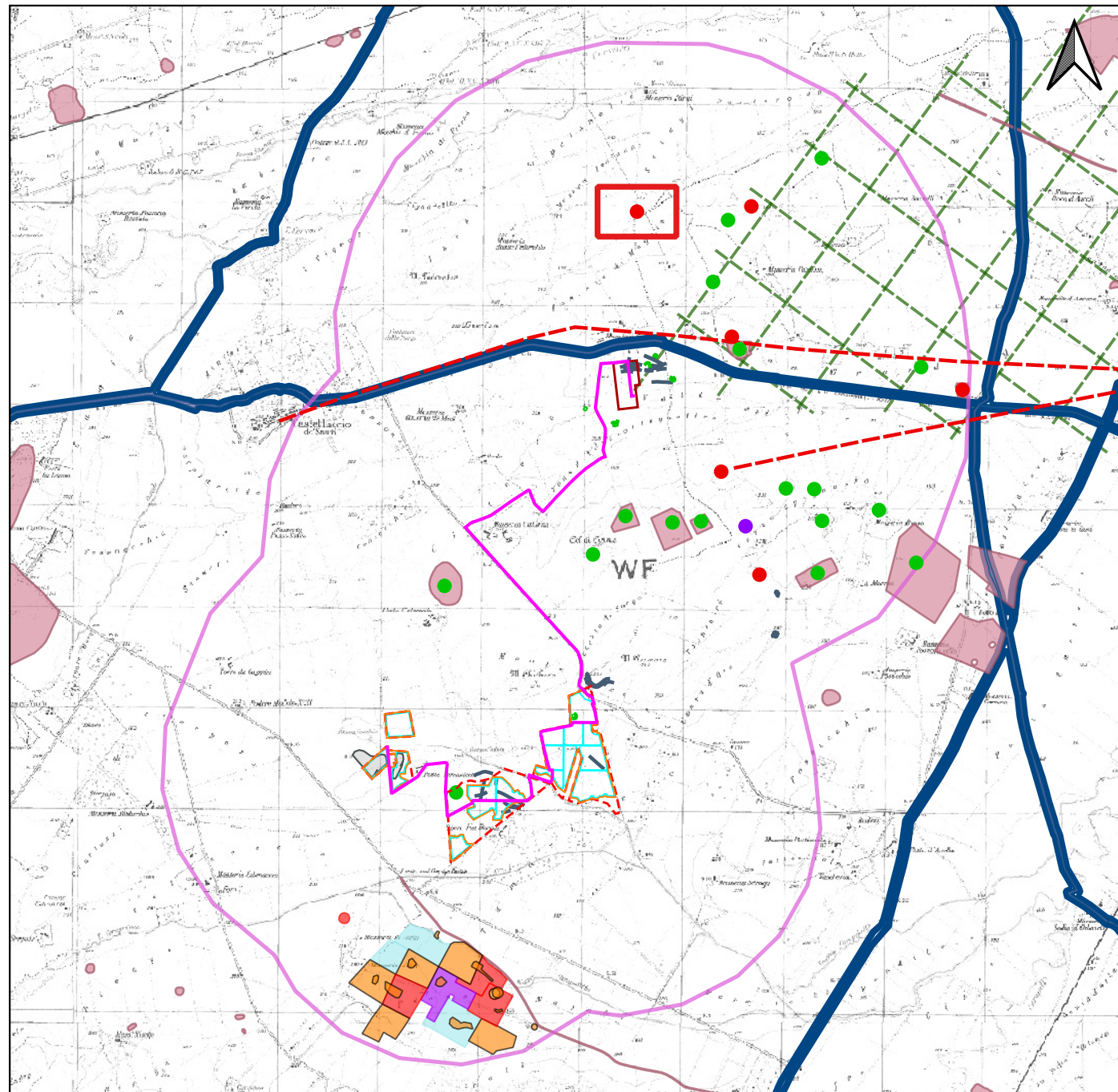
Modalità di individuazione: {dati bibliografici}

Distanza dall'opera in progetto:500-1000 metri

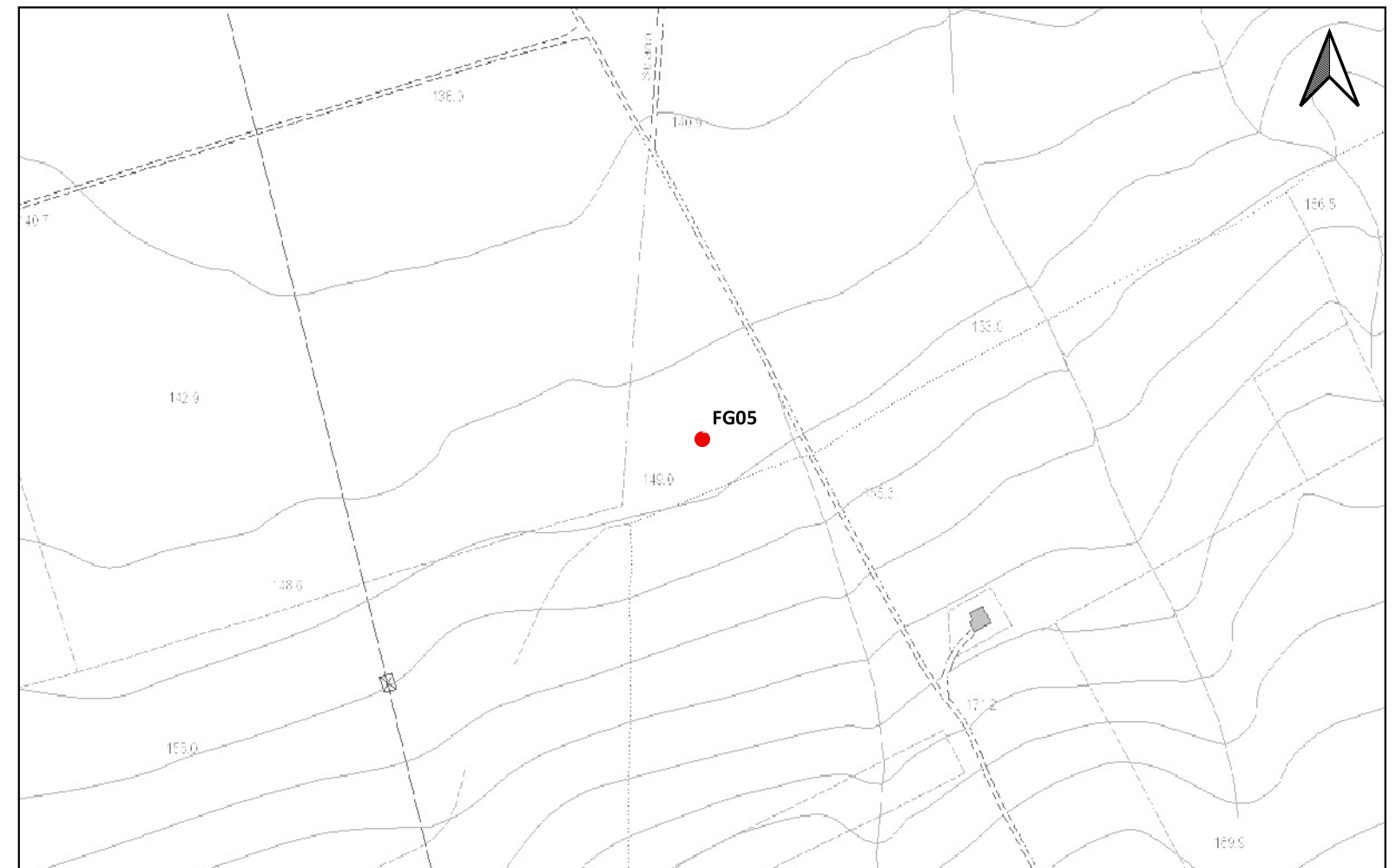
Potenziale: potenziale alto

Rischio relativo: rischio basso

Vasta area caratterizzata dalla presenza di una forte densità di reperti sulla superficie del terreno agricolo ascrivibile alla presenza di una fattoria e di una "villa" di età romana. Si segnala anche la presenza di alcune strutture murarie visibili all'interno di un canale.



CARTAPULIA (FGBIP000084);





LEGENDA

LAYOUT IMPIANTO-TKA695

- Campi
- Particelle
- Recinzioni
- Cavidotto
- SSE
- MOPR Buffer di studio 2km

CATALOGO MOSI

CRONOLOGIA IDENTIFICATIVA DELLE SEGNALAZIONI

- ETA' ROMANA
- ETA' TARDOANTICA
- ETA' PRE-PROTOSTORICA
- ETA' NON DETERMINABILE

PPTR REGIONE PUGLIA

6.3.1 Componenti culturali e insediative

- BP - Zone di interesse archeologico

UCP - Testimonianza della stratificazione insediativa

- UCP - stratificazione insediativa - siti storico culturali
- UCP - stratificazione insediativa - rete tratturi
- UCP - aree a rischio archeologico

UCP - Area di rispetto delle componenti culturali e insediative (100m - 30m)

- UCP - area di rispetto - rete tratturi
- UCP - area di rispetto - siti storico culturali
- UCP - area di rispetto - zone di interesse archeologico

IPOTESI RICOSTRUTTIVE

- Centuriazione

Localizzazione: Ascoli Satriano (FG). Pozzo Spagnuolo.

Definizione e cronologia: area di materiale mobile, {area di frammenti fittili}. {Età Tardoantica}.

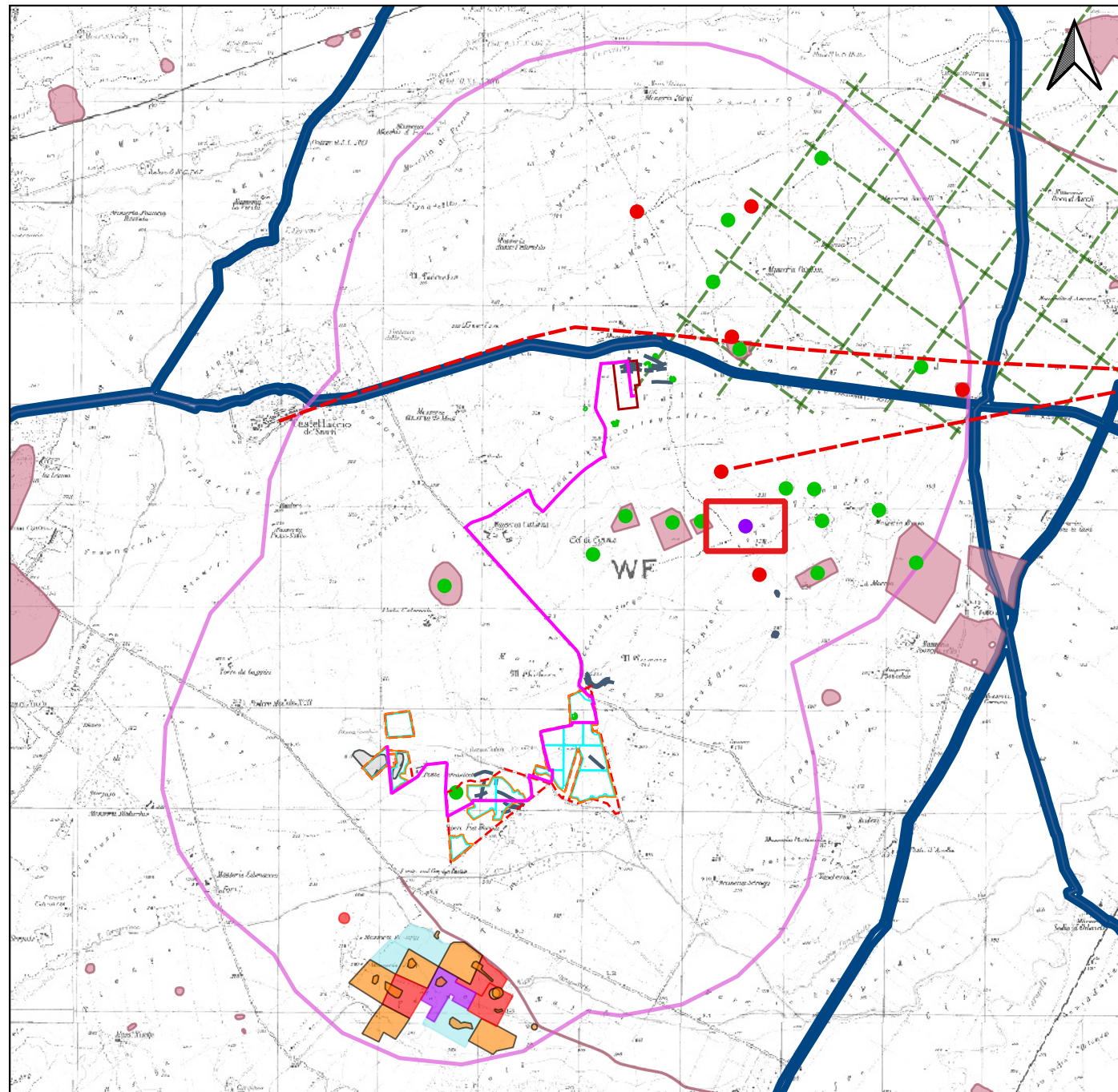
Modalità di individuazione: {dati bibliografici}

Distanza dall'opera in progetto: >1000 metri

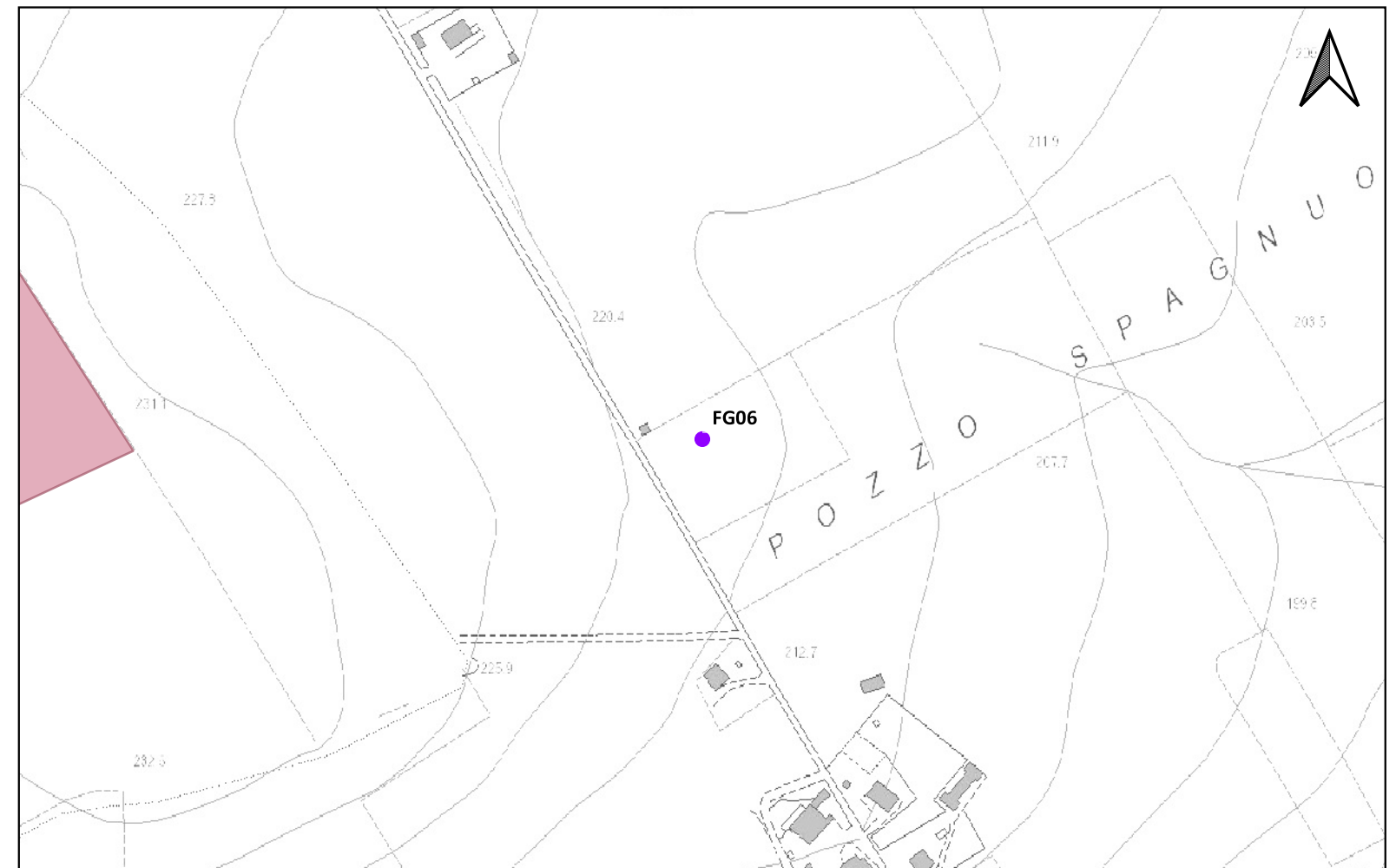
Potenziale: potenziale medio

Rischio relativo: rischio basso

Area di piccole dimensioni caratterizzata dalla presenza di ceramica frammista a pochi spezzoni di laterizi.



CARTAPULIA (FGBIS000212);





LEGENDA

LAYOUT IMPIANTO-TKA695

- Campi
- Particelle
- Recinzioni
- Cavidotto
- SSE
- MOPR Buffer di studio 2km

CATALOGO MOSI

CRONOLOGIA IDENTIFICATIVA DELLE SEGNALAZIONI

- ETA' ROMANA
- ETA' TARDOANTICA
- ETA' PRE-PROTOSTORICA
- ETA' NON DETERMINABILE

PPTR REGIONE PUGLIA

6.3.1 Componenti culturali e insediative

- BP - Zone di interesse archeologico

UCP - Testimonianza della stratificazione insediativa

- UCP - stratificazione insediativa - siti storico culturali
- UCP - stratificazione insediativa - rete tratturi
- UCP - aree a rischio archeologico

UCP - Area di rispetto delle componenti culturali e insediative (100m - 30m)

- UCP - area di rispetto - rete tratturi
- UCP - area di rispetto - siti storico culturali
- UCP - area di rispetto - zone di interesse archeologico

IPOTESI RICOSTRUTTIVE

- Centuriazione

Localizzazione: Ascoli Satriano (FG). Pozzo Spagnuolo.

Definizione e cronologia: area di materiale mobile, {area di frammenti fittili}. {Età Romano repubblicana}.

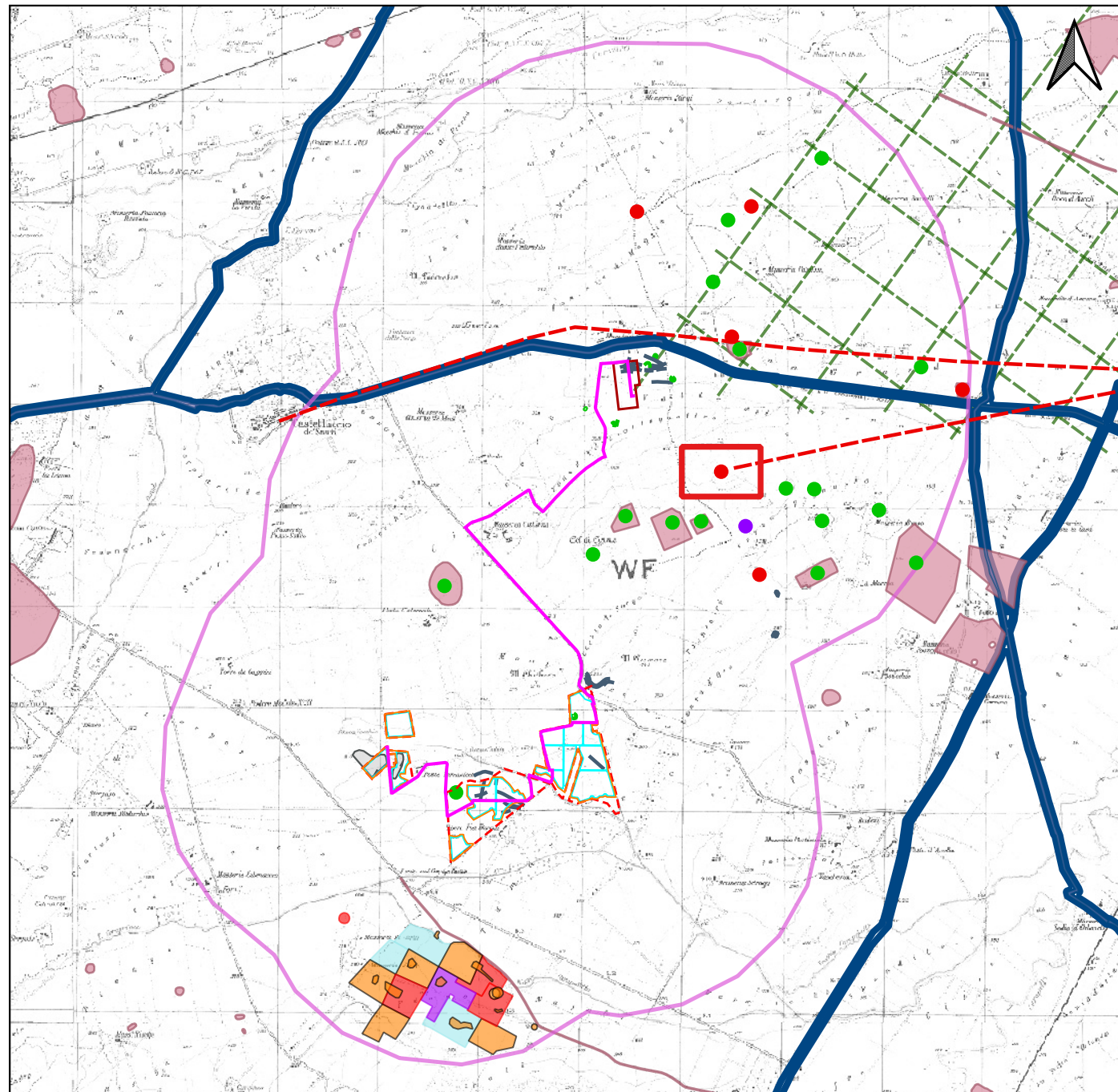
Modalità di individuazione: {dati bibliografici}

Distanza dall'opera in progetto: >1000 metri

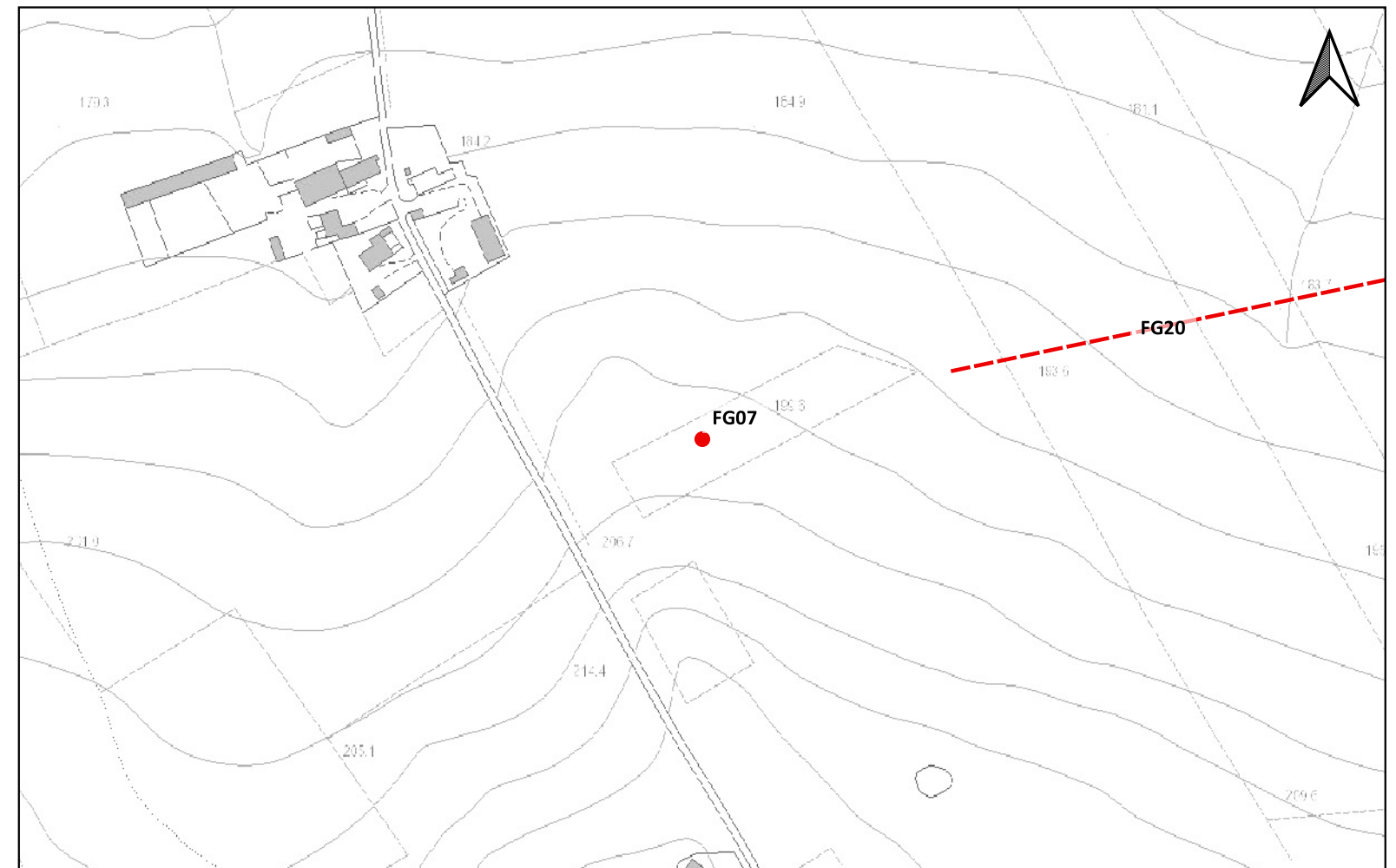
Potenziale: potenziale medio

Rischio relativo: rischio basso

Area di modeste dimensioni caratterizzata dalla presenza di frammenti di ceramica frammisti a spezzoni di laterizi di piccola e media misura.



CARTAPULIA (FGBIS000207);





LEGENDA

LAYOUT IMPIANTO-TKA695

- Campi
- Particelle
- Recinzioni
- Cavidotto
- SSE
- MOPR Buffer di studio 2km

CATALOGO MOSI

CRONOLOGIA IDENTIFICATIVA DELLE SEGNALAZIONI

- ETA' ROMANA
- ETA' TARDOANTICA
- ETA' PRE-PROTOSTORICA
- ETA' NON DETERMINABILE

PPTR REGIONE PUGLIA

6.3.1 Componenti culturali e insediative

- BP - Zone di interesse archeologico

UCP - Testimonianza della stratificazione insediativa

- UCP - stratificazione insediativa - siti storico culturali
- UCP - stratificazione insediativa - rete tratturi
- UCP - aree a rischio archeologico

UCP - Area di rispetto delle componenti culturali e insediative (100m - 30m)

- UCP - area di rispetto - rete tratturi
- UCP - area di rispetto - siti storico culturali
- UCP - area di rispetto - zone di interesse archeologico

IPOTESI RICOSTRUTTIVE

- Centuriazione

Localizzazione: Ascoli Satriano (FG). Pozzo Spagnuolo.

Definizione e cronologia: area di materiale mobile, {area di frammenti fittili, industria litica}. {Neolitico}.

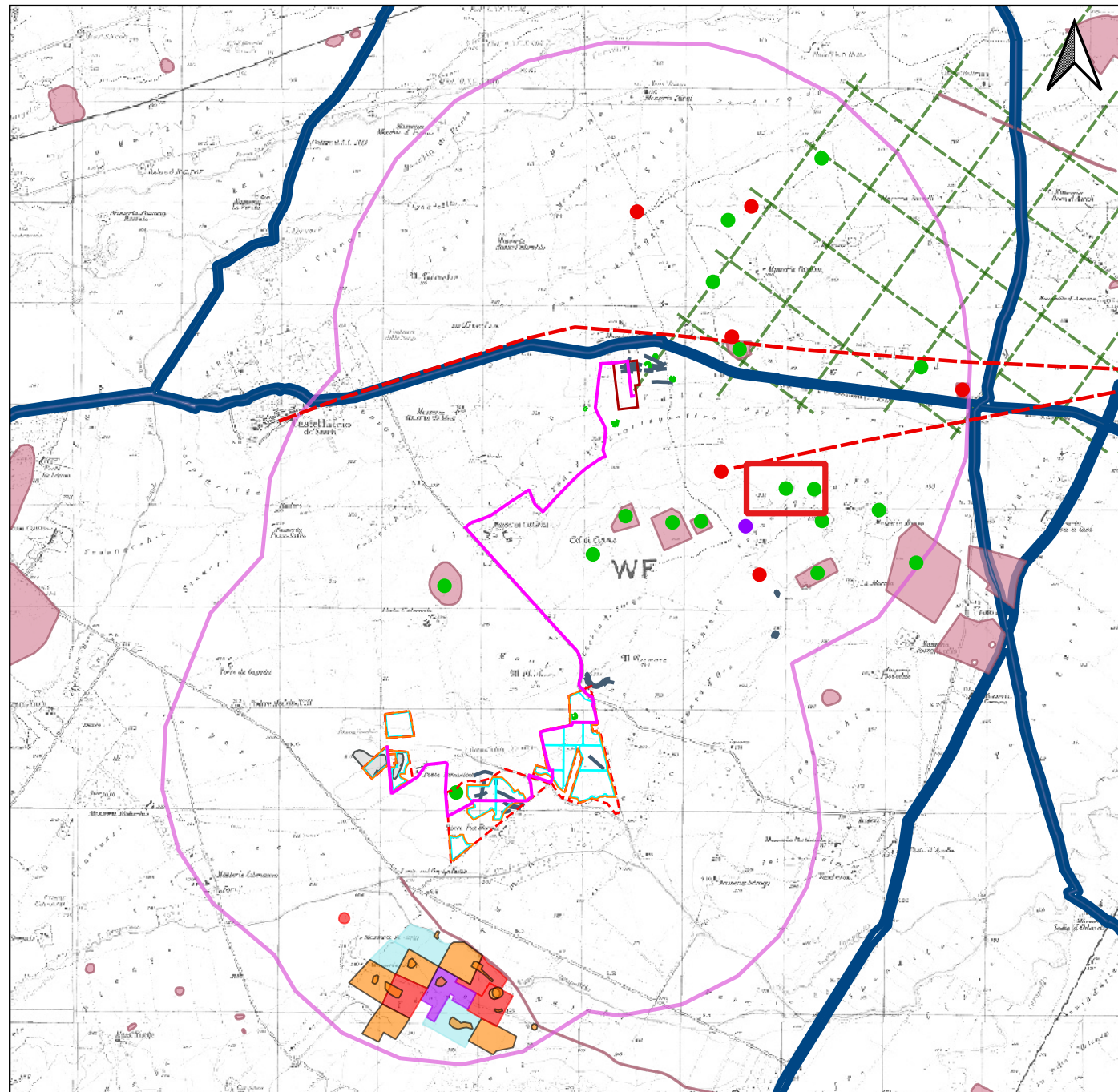
Modalità di individuazione: {dati bibliografici}

Distanza dall'opera in progetto: >1000 metri

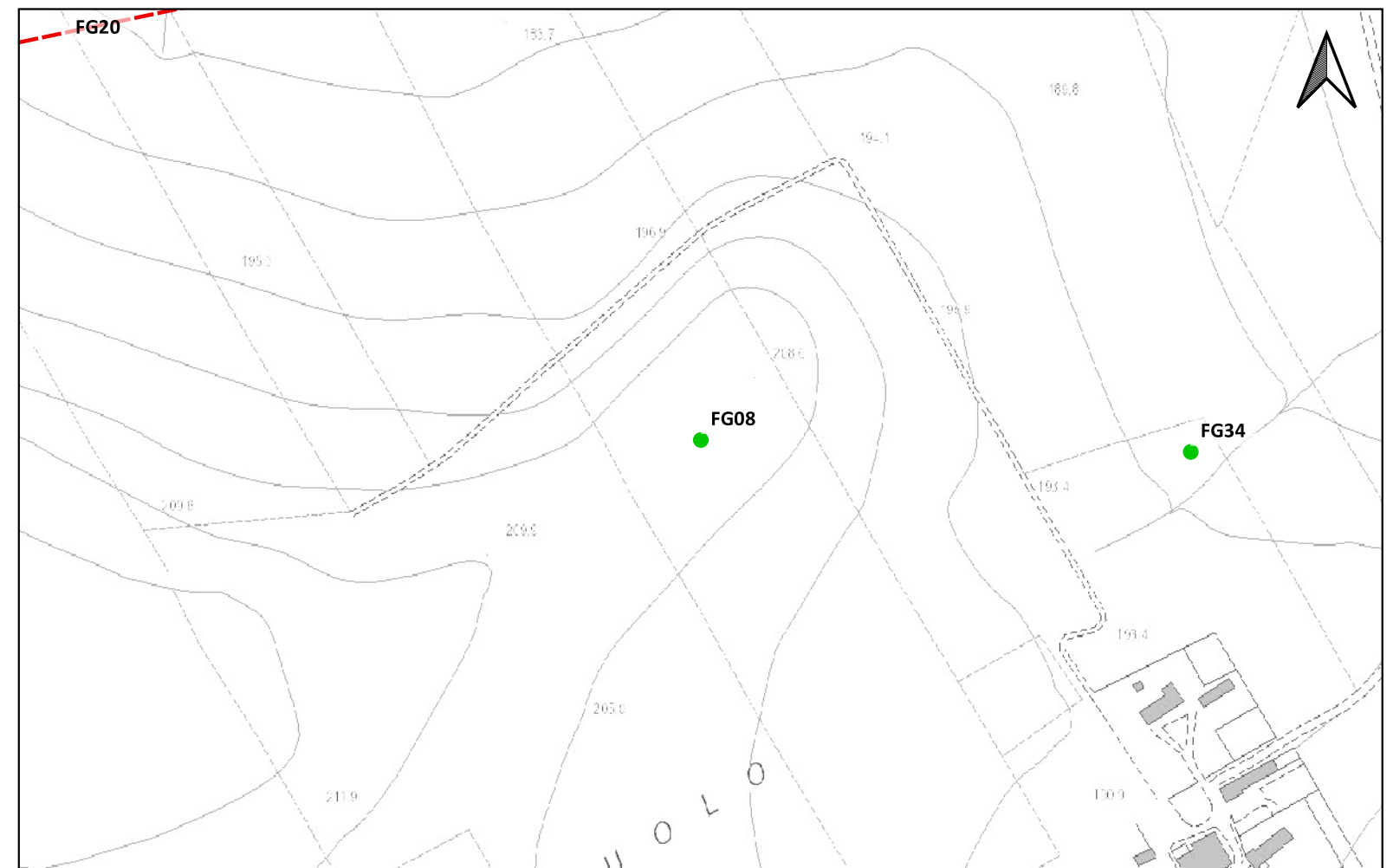
Potenziale: potenziale alto

Rischio relativo: rischio basso

Area di concentrazione di frammenti ceramici di impasto e di incannucciato sulla superficie del terreno agricolo.



CARTAPULIA (FGBIS000217);



Sito 0000_09 - FG09 (SABAP-FG_2023_00042-NST_0000_09)



LEGENDA

LAYOUT IMPIANTO-TKA695

- Campi
- Particelle
- Recinzioni
- Cavidotto
- SSE
- MOPR Buffer di studio 2km

CATALOGO MOSI

CRONOLOGIA IDENTIFICATIVA DELLE SEGNALAZIONI

- ETA' ROMANA
- ETA' TARDOANTICA
- ETA' PRE-PROTOSTORICA
- ETA' NON DETERMINABILE

PPTR REGIONE PUGLIA

6.3.1 Componenti culturali e insediative

- BP - Zone di interesse archeologico

UCP - Testimonianza della stratificazione insediativa

- UCP - stratificazione insediativa - siti storico culturali
- UCP - stratificazione insediativa - rete tratturi
- UCP - aree a rischio archeologico

UCP - Area di rispetto delle componenti culturali e insediative (100m - 30m)

- UCP - area di rispetto - rete tratturi
- UCP - area di rispetto - siti storico culturali
- UCP - area di rispetto - zone di interesse archeologico

IPOTESI RICOSTRUTTIVE

- Centuriazione

Localizzazione: Ascoli Satriano (FG). Pozzo Spagnuolo.

Definizione e cronologia: insediamento, {villaggio}. {Neolitico}.

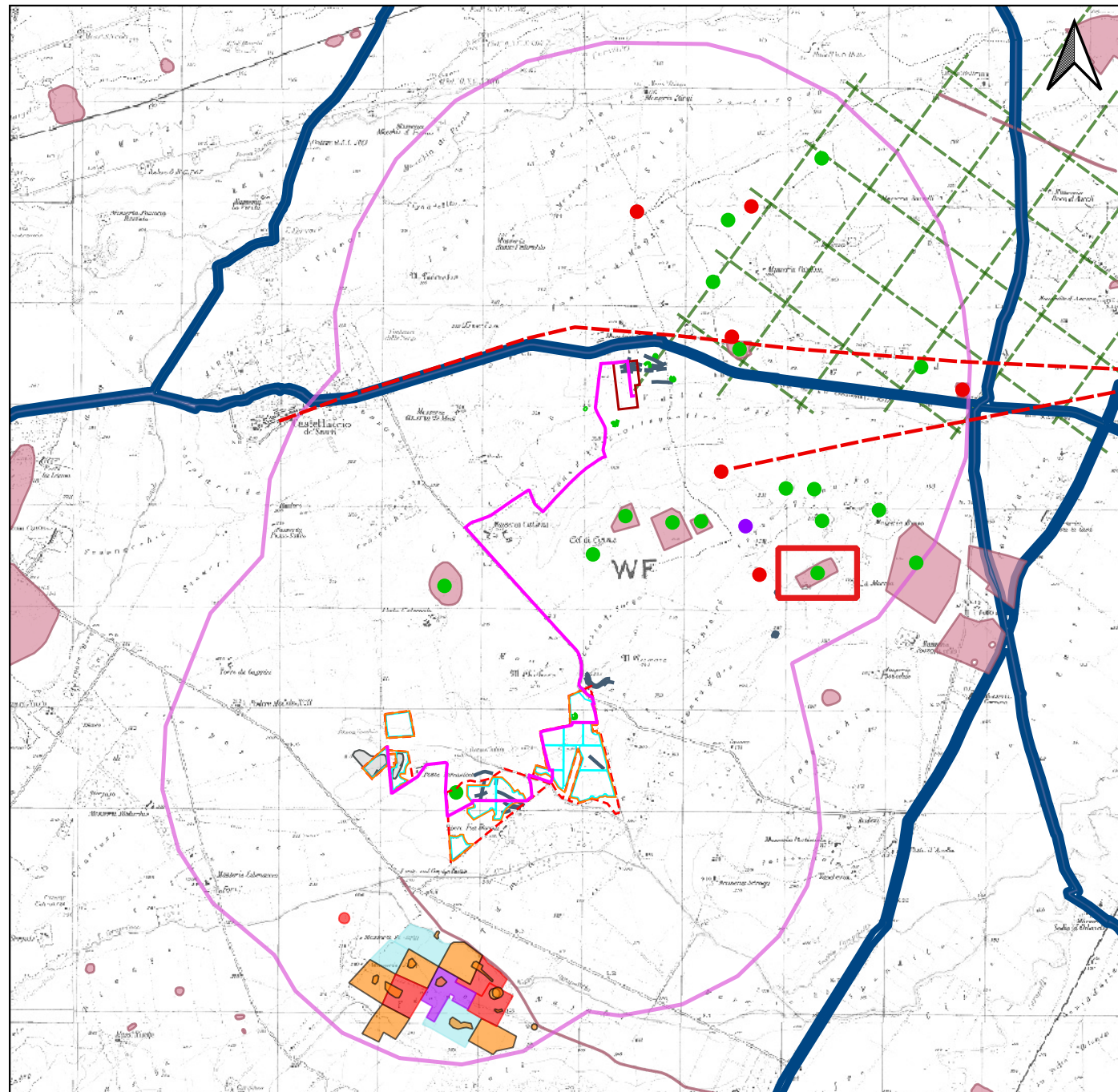
Modalità di individuazione: {dati bibliografici}

Distanza dall'opera in progetto: >1000 metri

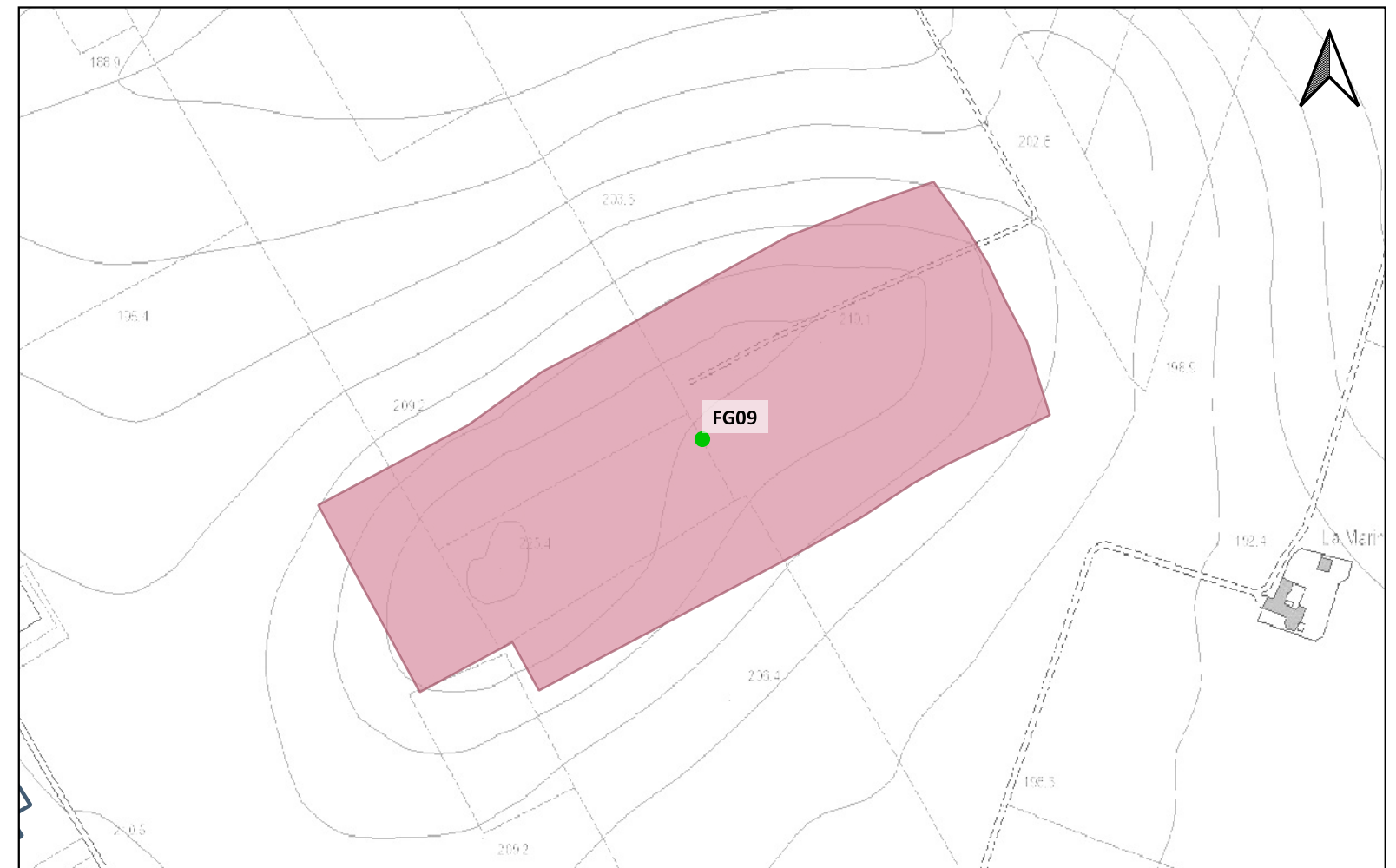
Potenziale: potenziale alto

Rischio relativo: rischio basso

Insedimento neolitico individuato mediante aerofotointerpretazione, di piccole dimensioni, con un singolo fossato e con pochi compounds interni.



CARTAPULIA (FGBIS000896);





LEGENDA

LAYOUT IMPIANTO-TKA695

- Campi
- Particelle
- Recinzioni
- Cavidotto
- SSE
- MOPR Buffer di studio 2km

CATALOGO MOSI

CRONOLOGIA IDENTIFICATIVA DELLE SEGNALAZIONI

- ETA' ROMANA
- ETA' TARDOANTICA
- ETA' PRE-PROTOSTORICA
- ETA' NON DETERMINABILE

PPTR REGIONE PUGLIA

6.3.1 Componenti culturali e insediative

- BP - Zone di interesse archeologico

UCP - Testimonianza della stratificazione insediativa

- UCP - stratificazione insediativa - siti storico culturali
- UCP - stratificazione insediativa - rete tratturi
- UCP - aree a rischio archeologico

UCP - Area di rispetto delle componenti culturali e insediative (100m - 30m)

- UCP - area di rispetto - rete tratturi
- UCP - area di rispetto - siti storico culturali
- UCP - area di rispetto - zone di interesse archeologico

IPOTESI RICOSTRUTTIVE

- Centuriazione

Localizzazione: Ascoli Satriano (FG). Pozzo Spagnuolo.

Definizione e cronologia: area di materiale mobile, {area di frammenti fittili e materiali da costruzione}. {Età Romana, Età Tardoantica}.

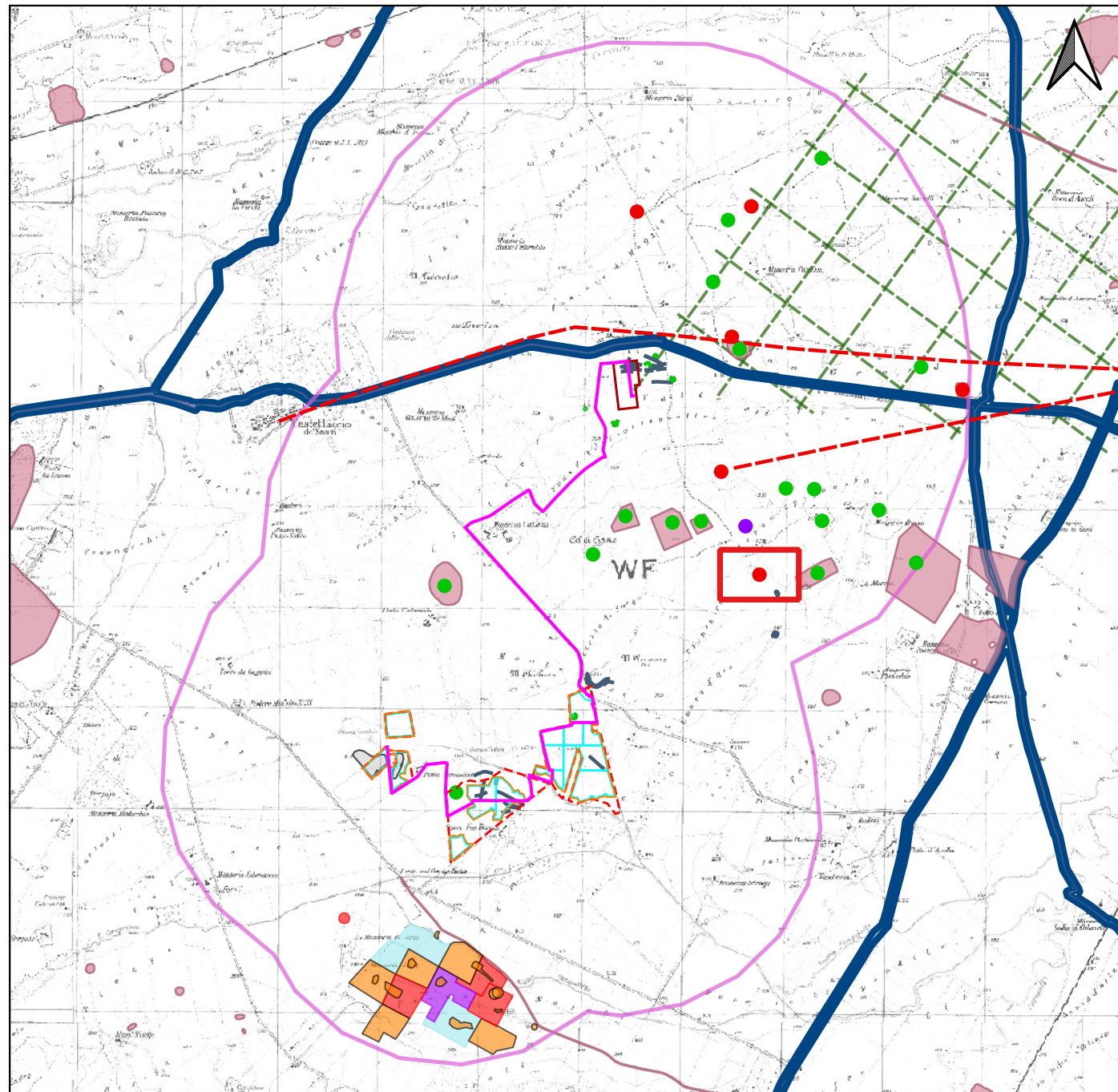
Modalità di individuazione: {dati bibliografici}

Distanza dall'opera in progetto: >1000 metri

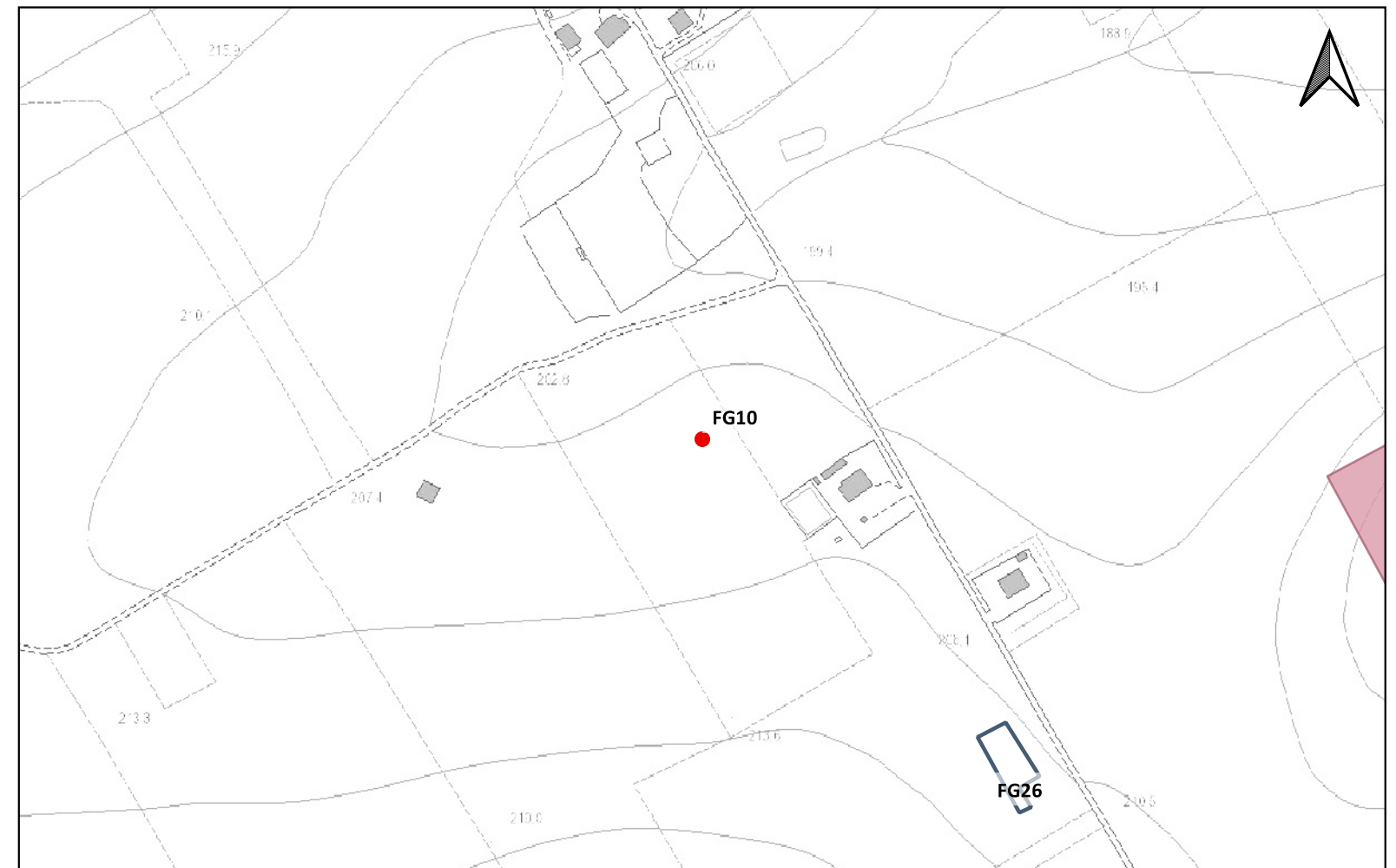
Potenziale: potenziale alto

Rischio relativo: rischio basso

Ampia area caratterizzata dalla presenza di una forte densità di materiali in superficie riconducibile alla presenza di una fattoria di età repubblicana e della prima età imperiale, alla quale si sovrappose una "villa" di età imperiale e tardoantica. Nei pressi dell'adiacente masseria sono conservati alcuni reperti provenienti dall'area del sito.



CARTAPULIA (FGBIP000107);





LEGENDA

LAYOUT IMPIANTO-TKA695

- Campi
- Particelle
- Recinzioni
- Cavidotto
- SSE
- MOPR Buffer di studio 2km

CATALOGO MOSI

CRONOLOGIA IDENTIFICATIVA DELLE SEGNALAZIONI

- ETA' ROMANA
- ETA' TARDOANTICA
- ETA' PRE-PROTOSTORICA
- ETA' NON DETERMINABILE

PPTR REGIONE PUGLIA

6.3.1 Componenti culturali e insediative

- BP - Zone di interesse archeologico

UCP - Testimonianza della stratificazione insediativa

- UCP - stratificazione insediativa - siti storico culturali
- UCP - stratificazione insediativa - rete tratturi
- UCP - aree a rischio archeologico

UCP - Area di rispetto delle componenti culturali e insediative (100m - 30m)

- UCP - area di rispetto - rete tratturi
- UCP - area di rispetto - siti storico culturali
- UCP - area di rispetto - zone di interesse archeologico

IPOTESI RICOSTRUTTIVE

- Centuriazione

Localizzazione: Ascoli Satriano (FG). Masseria Bongo.

Definizione e cronologia: insediamento, {villaggio}. {Neolitico}.

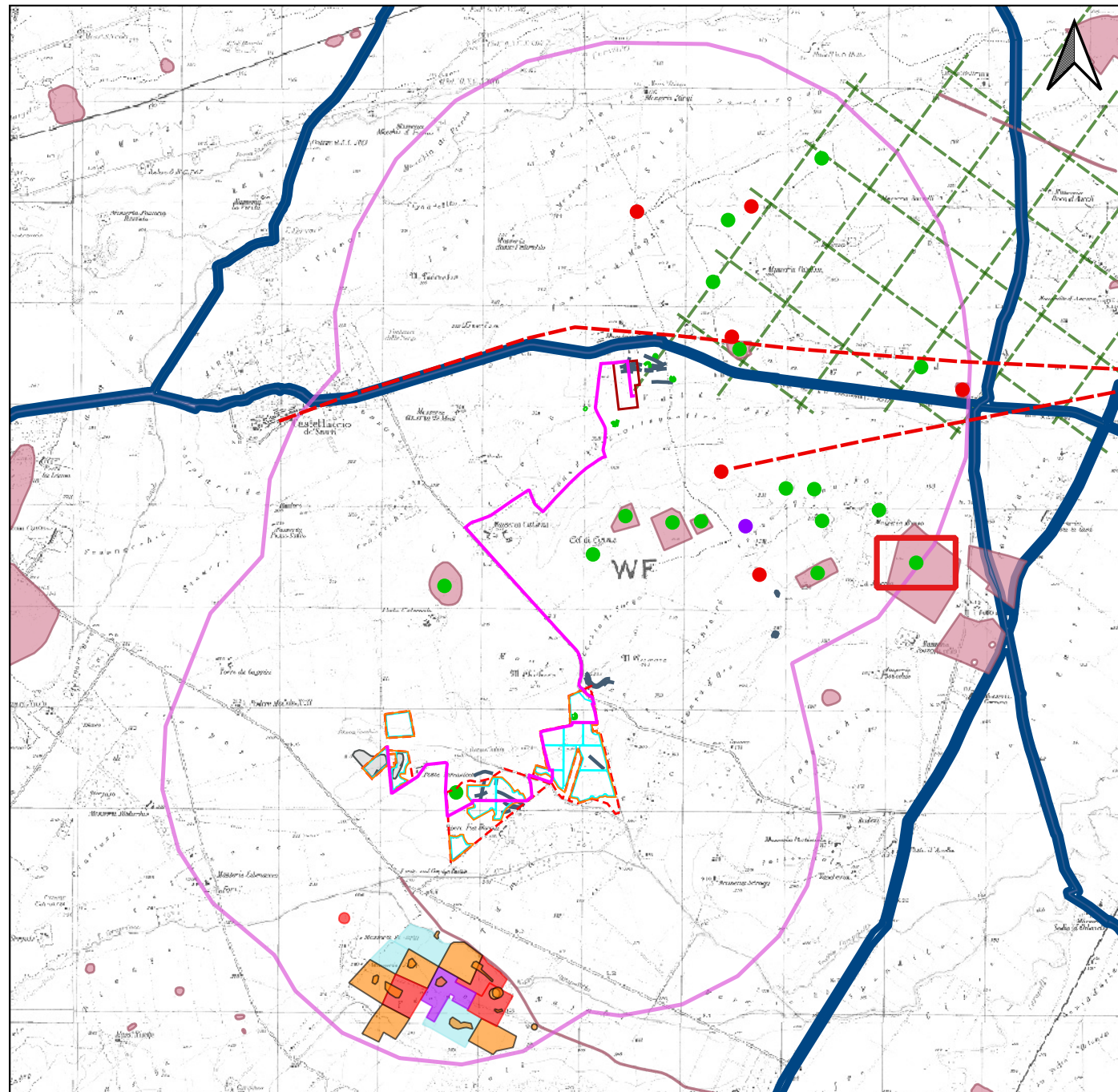
Modalità di individuazione: {dati bibliografici}

Distanza dall'opera in progetto: >1000 metri

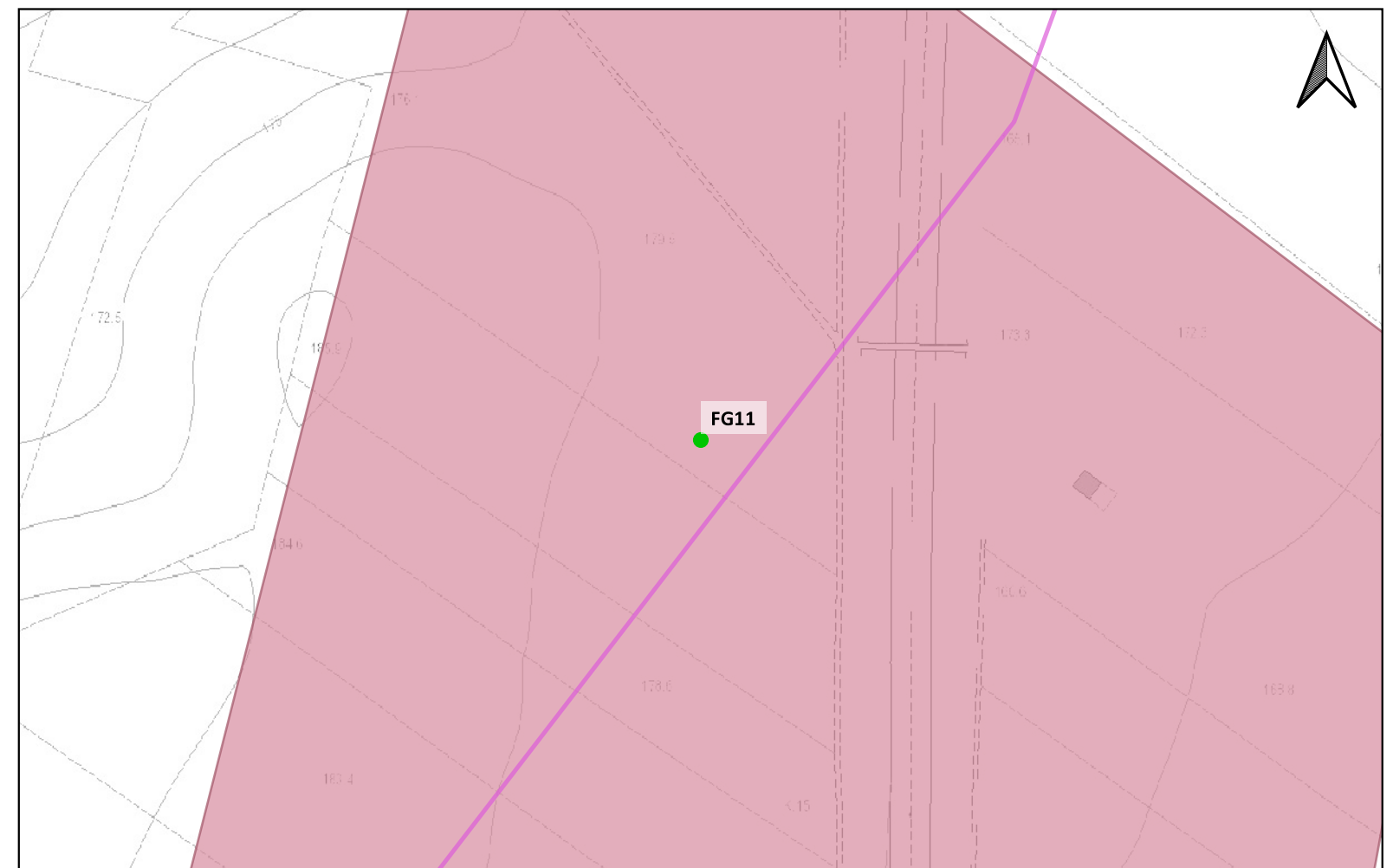
Potenziale: potenziale alto

Rischio relativo: rischio basso

Villaggio trincerato di forma approssimativamente ovoidale e di grandi dimensioni (450x210 m in senso NE-SO), circondato da tre fossati e con compounds interni



CARTAPULIA (FGBIS000889);
Apulia. Neolithic Settlement in the Tavoliere - 1987 - Jones G.D.B; - pag.: 59;





LEGENDA

LAYOUT IMPIANTO-TKA695

- Campi
- Particelle
- Recinzioni
- Cavidotto
- SSE
- MOPR Buffer di studio 2km

CATALOGO MOSI

CRONOLOGIA IDENTIFICATIVA DELLE SEGNALAZIONI

- ETA' ROMANA
- ETA' TARDOANTICA
- ETA' PRE-PROTOSTORICA
- ETA' NON DETERMINABILE

PPTR REGIONE PUGLIA

6.3.1 Componenti culturali e insediative

- BP - Zone di interesse archeologico

UCP - Testimonianza della stratificazione insediativa

- UCP - stratificazione insediativa - siti storico culturali
- UCP - stratificazione insediativa - rete tratturi
- UCP - aree a rischio archeologico

UCP - Area di rispetto delle componenti culturali e insediative (100m - 30m)

- UCP - area di rispetto - rete tratturi
- UCP - area di rispetto - siti storico culturali
- UCP - area di rispetto - zone di interesse archeologico

IPOTESI RICOSTRUTTIVE

- Centuriazione

Localizzazione: Ascoli Satriano (FG).

Definizione e cronologia: insediamento, {villaggio}. {Neolitico}.

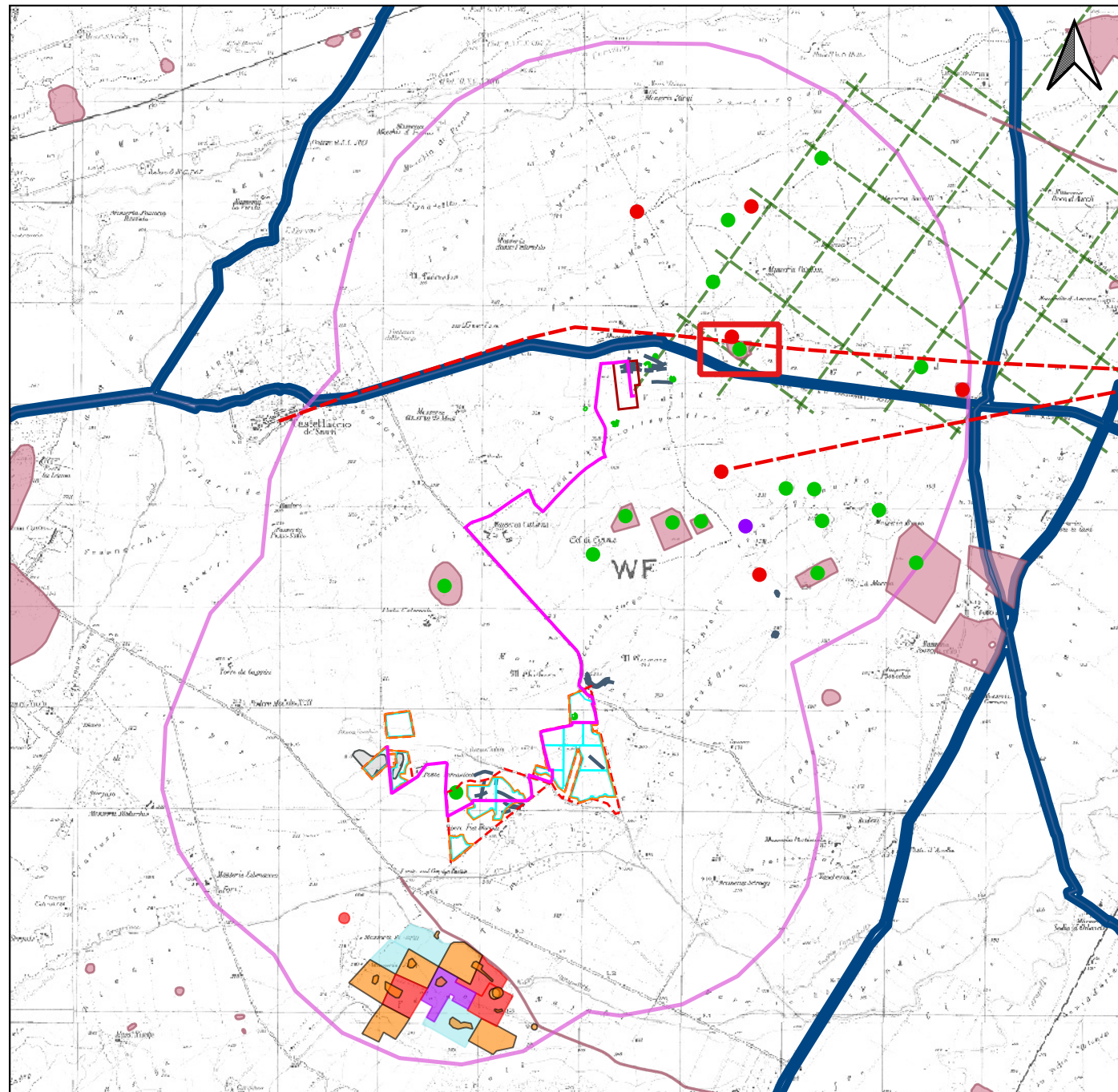
Modalità di individuazione: {dati bibliografici}

Distanza dall'opera in progetto:

Potenziale:

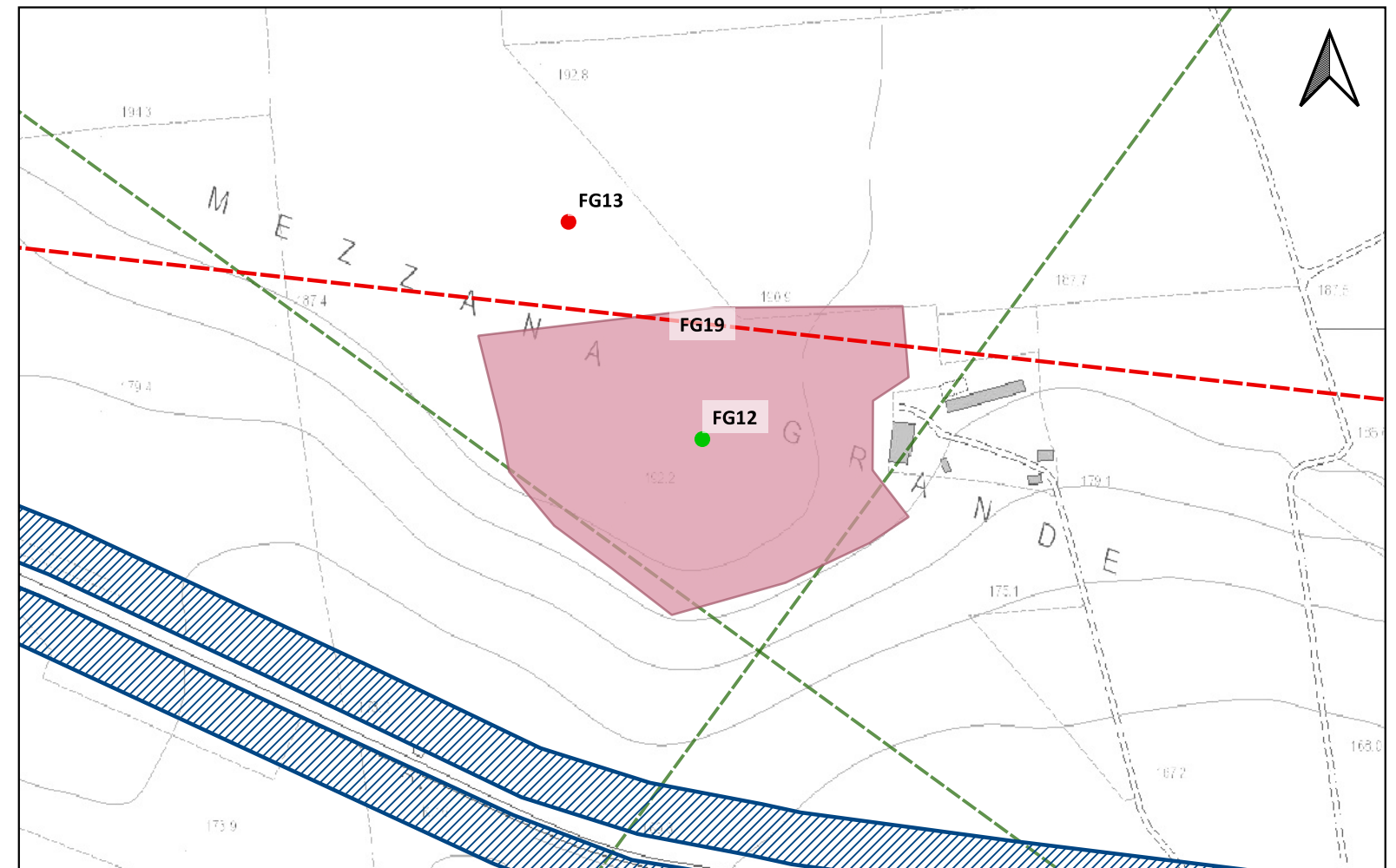
Rischio relativo:

Insedimento individuato mediante aerofotointerpretazione, di piccole dimensioni, con un singolo fossato.



CARTAPULIA (FGBIS000998);

Aerial Archaeology of the Tavoliere. The Italian Air Photographic Record and the Riley Archive - 2001/2003 - K.A. Brown; - pag.: 139;





LEGENDA

LAYOUT IMPIANTO-TKA695

- Campi
- Particelle
- Recinzioni
- Cavidotto
- SSE
- MOPR Buffer di studio 2km

CATALOGO MOSI

CRONOLOGIA IDENTIFICATIVA DELLE SEGNALAZIONI

- ETA' ROMANA
- ETA' TARDOANTICA
- ETA' PRE-PROTOSTORICA
- ETA' NON DETERMINABILE

PPTR REGIONE PUGLIA

6.3.1 Componenti culturali e insediative

- BP - Zone di interesse archeologico

UCP - Testimonianza della stratificazione insediativa

- UCP - stratificazione insediativa - siti storico culturali
- UCP - stratificazione insediativa - rete tratturi
- UCP - aree a rischio archeologico

UCP - Area di rispetto delle componenti culturali e insediative (100m - 30m)

- UCP - area di rispetto - rete tratturi
- UCP - area di rispetto - siti storico culturali
- UCP - area di rispetto - zone di interesse archeologico

IPOTESI RICOSTRUTTIVE

- Centuriazione

Localizzazione: Ascoli Satriano (FG). Mezzana Grande.

Definizione e cronologia: area di materiale mobile, {area di frammenti fittili}. {Età Romano repubblicana}.

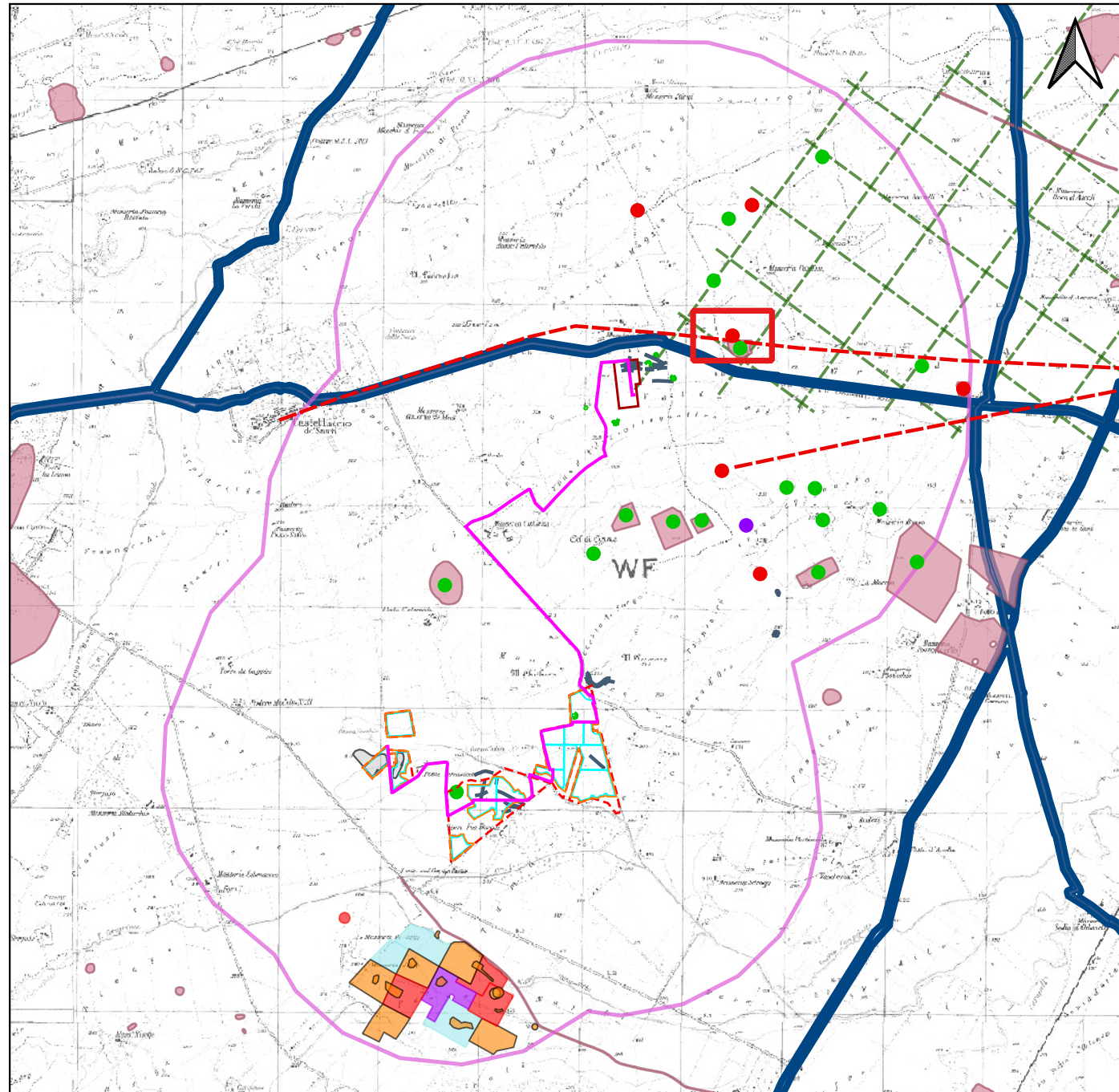
Modalità di individuazione: {dati bibliografici}

Distanza dall'opera in progetto: >1000 metri

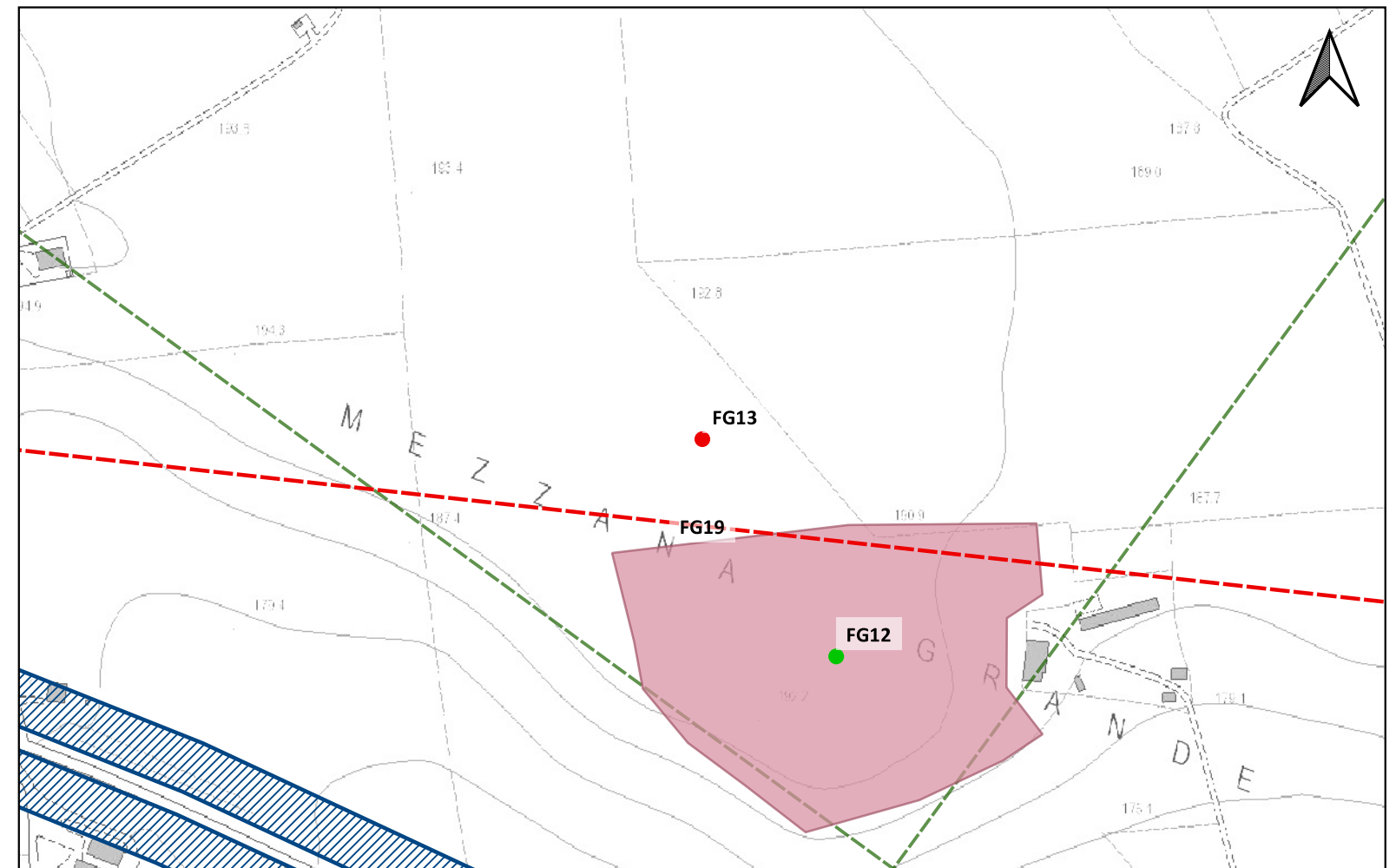
Potenziale: potenziale medio

Rischio relativo: rischio basso

Piccola area di concentrazione di reperti ceramici e laterizi sulla superficie del terreno agricolo.



CARTAPULIA (FGBIS000190);





LEGENDA

LAYOUT IMPIANTO-TKA695

- Campi
- Particelle
- Recinzioni
- Cavidotto
- SSE
- MOPR Buffer di studio 2km

CATALOGO MOSI

CRONOLOGIA IDENTIFICATIVA DELLE SEGNALAZIONI

- ETA' ROMANA
- ETA' TARDOANTICA
- ETA' PRE-PROTOSTORICA
- ETA' NON DETERMINABILE

PPTR REGIONE PUGLIA

6.3.1 Componenti culturali e insediative

- BP - Zone di interesse archeologico

UCP - Testimonianza della stratificazione insediativa

- UCP - stratificazione insediativa - siti storico culturali
- UCP - stratificazione insediativa - rete tratturi
- UCP - aree a rischio archeologico

UCP - Area di rispetto delle componenti culturali e insediative (100m - 30m)

- UCP - area di rispetto - rete tratturi
- UCP - area di rispetto - siti storico culturali
- UCP - area di rispetto - zone di interesse archeologico

IPOTESI RICOSTRUTTIVE

- Centuriazione

Localizzazione: Ascoli Satriano (FG). Masseria Patalino.

Definizione e cronologia: area di materiale mobile, {area di frammenti fittili}. {Età Romana}.

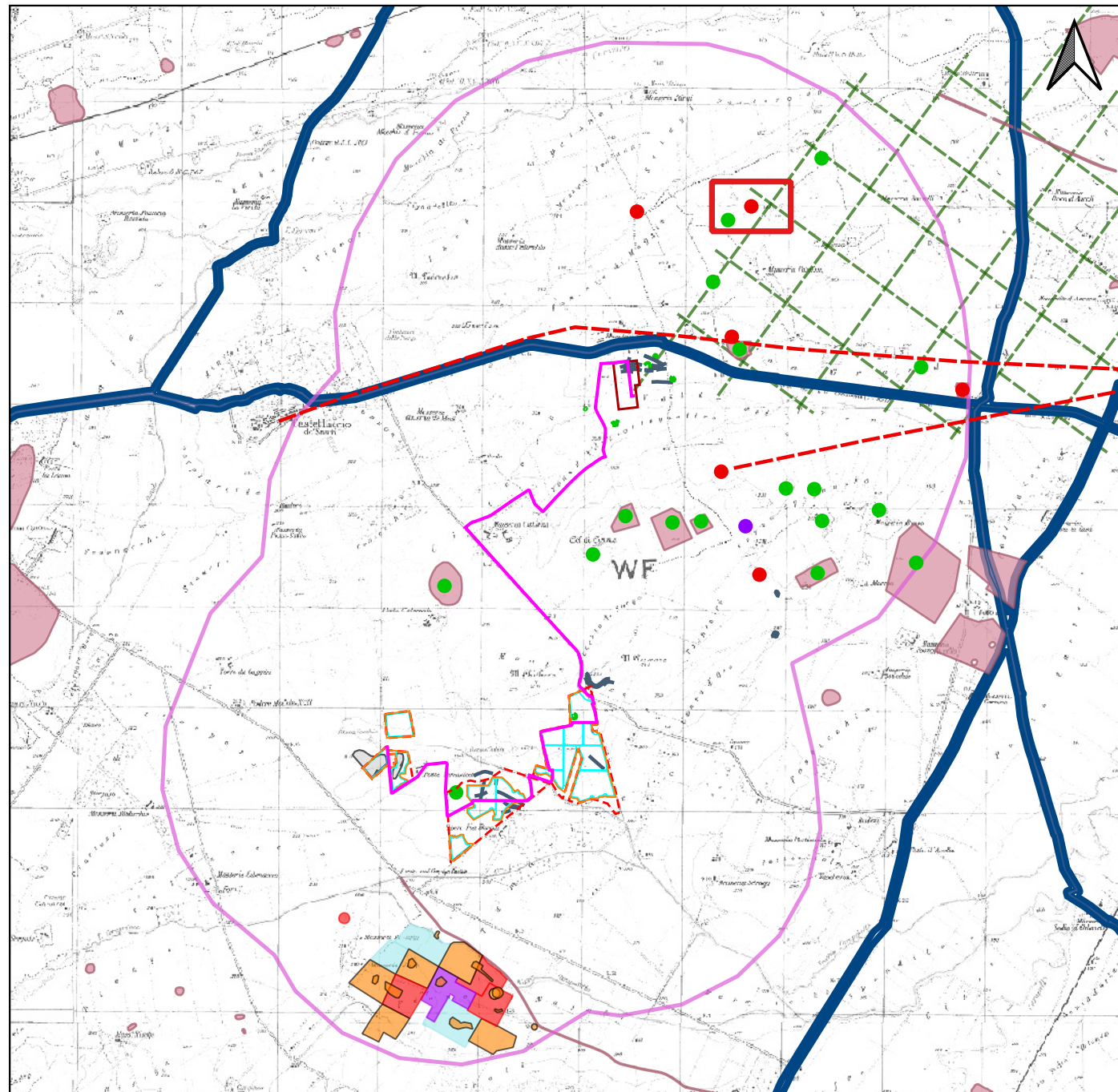
Modalità di individuazione: {dati bibliografici}

Distanza dall'opera in progetto:

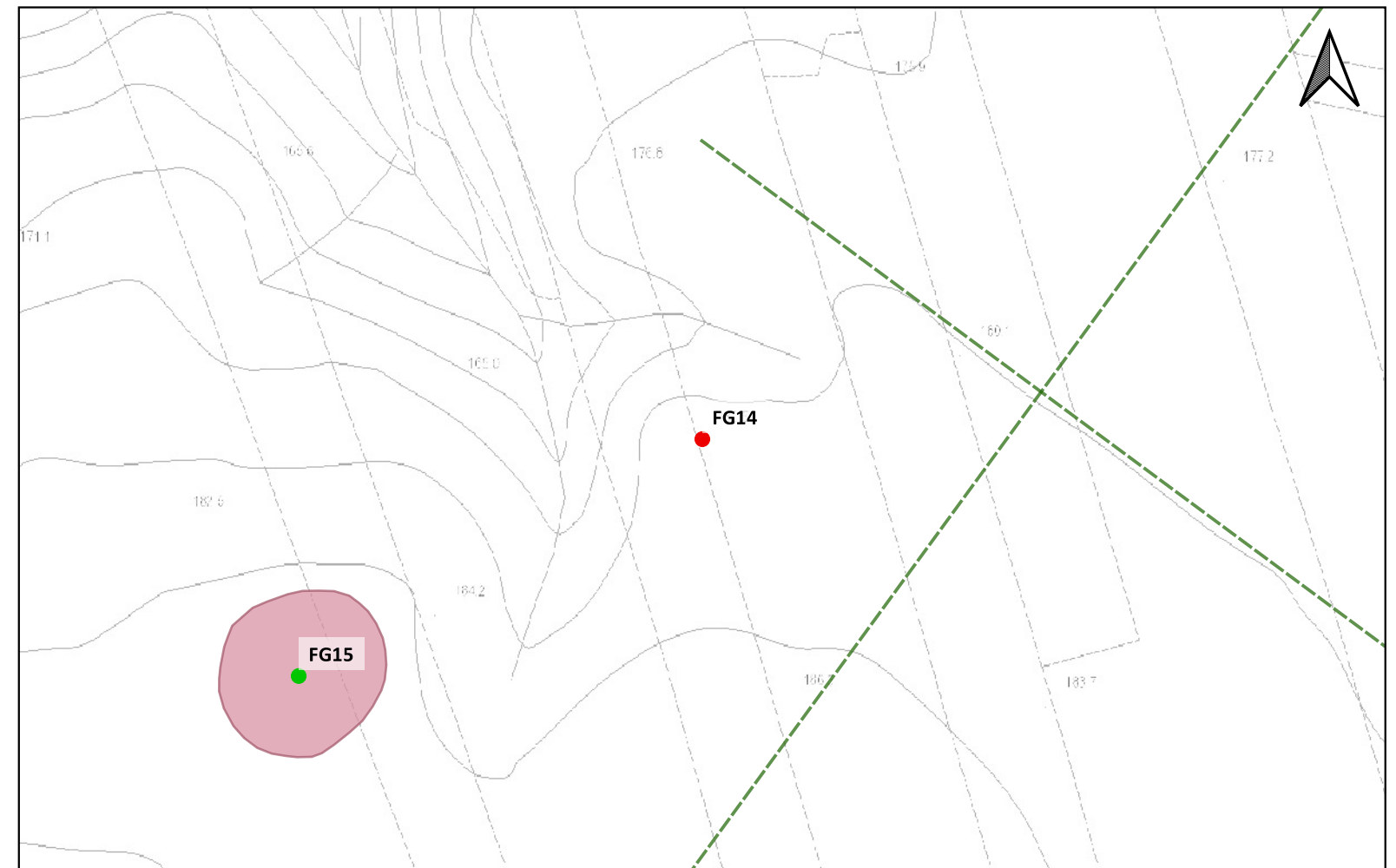
Potenziale:

Rischio relativo:

Piccola area di concentrazione di reperti ceramici e laterizi sulla superficie del terreno agricolo.



CARTAPULIA (FGBIS000184);





LEGENDA

LAYOUT IMPIANTO-TKA695

- Campi
- Particelle
- Recinzioni
- Cavidotto
- SSE
- MOPR Buffer di studio 2km

CATALOGO MOSI

CRONOLOGIA IDENTIFICATIVA DELLE SEGNALAZIONI

- ETA' ROMANA
- ETA' TARDOANTICA
- ETA' PRE-PROTOSTORICA
- ETA' NON DETERMINABILE

PPTR REGIONE PUGLIA

6.3.1 Componenti culturali e insediative

- BP - Zone di interesse archeologico

UCP - Testimonianza della stratificazione insediativa

- UCP - stratificazione insediativa - siti storico culturali
- UCP - stratificazione insediativa - rete tratturi
- UCP - aree a rischio archeologico

UCP - Area di rispetto delle componenti culturali e insediative (100m - 30m)

- UCP - area di rispetto - rete tratturi
- UCP - area di rispetto - siti storico culturali
- UCP - area di rispetto - zone di interesse archeologico

IPOTESI RICOSTRUTTIVE

- Centuriazione

Localizzazione: Ascoli Satriano (FG). Fontana di Maggio.

Definizione e cronologia: insediamento, {villaggio}. {Neolitico}.

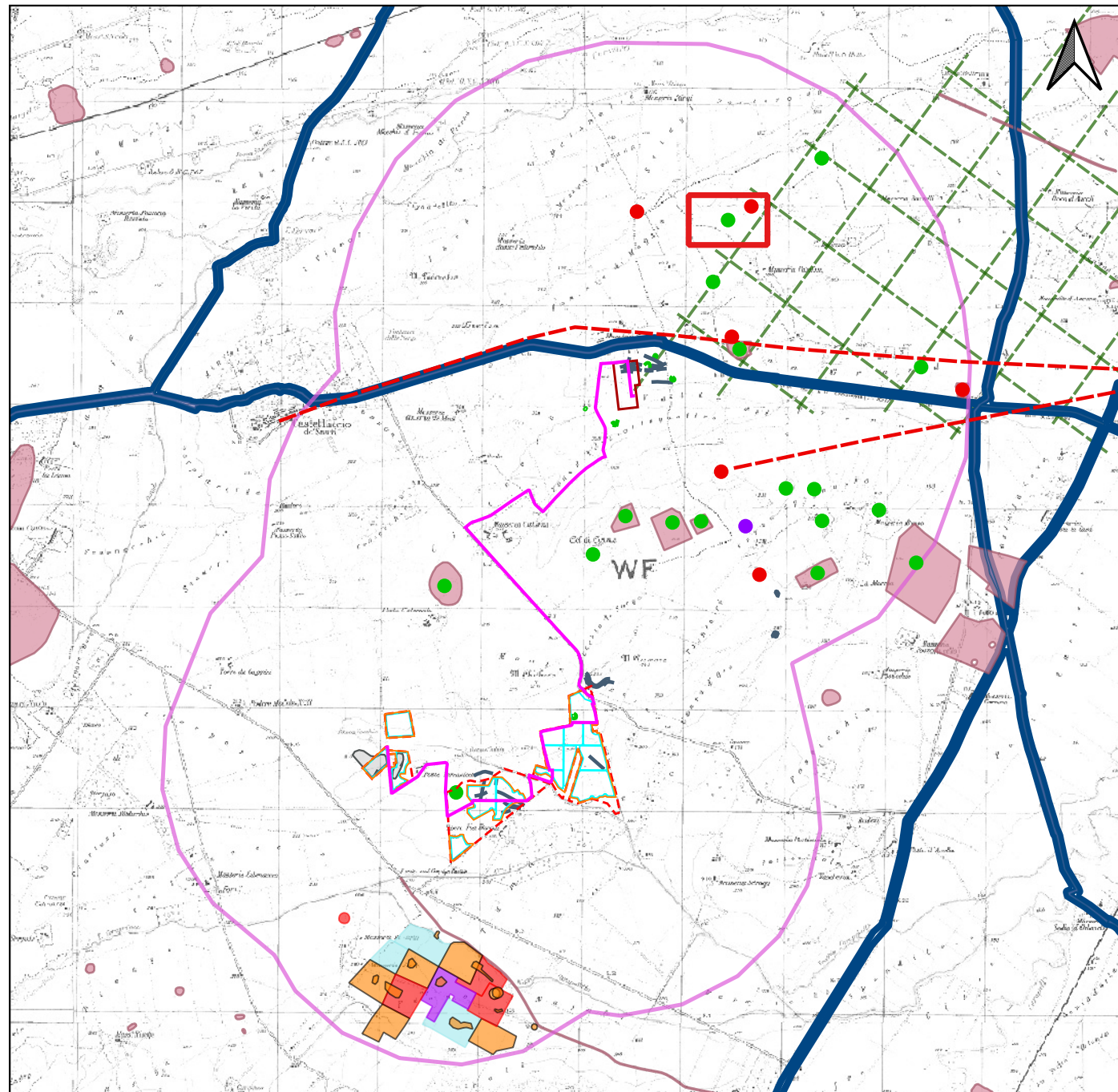
Modalità di individuazione: {dati bibliografici}

Distanza dall'opera in progetto: >1000 metri

Potenziale: potenziale medio

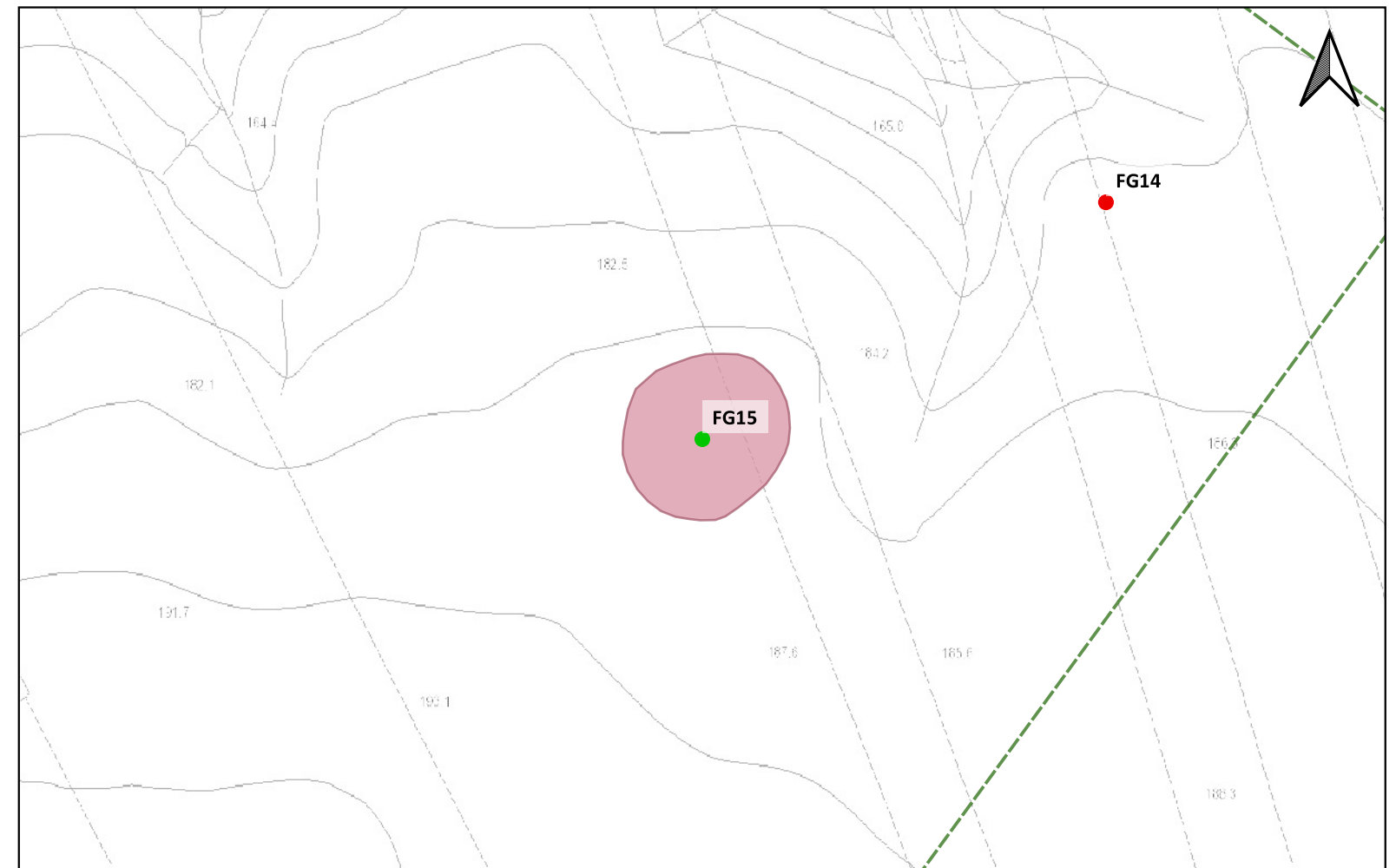
Rischio relativo: rischio basso

Insedimento individuato mediante aerofotointerpretazione, di piccole dimensioni, di forma circolare, con un singolo fossato.



CARTAPULIA (FGBIS000993);

Aerial Archaeology of the Tavoliere. The Italian Air Photographic Record and the Riley Archive - 2001/2003 - K.A. Brown; - pag.: 135;



Sito 0000_16 - FG16 (SABAP-FG_2023_00042-NST_0000_16)



LEGENDA

LAYOUT IMPIANTO-TKA695

- Campi
- Particelle
- Recinzioni
- Cavidotto
- SSE
- MOPR Buffer di studio 2km

CATALOGO MOSI

CRONOLOGIA IDENTIFICATIVA DELLE SEGNALAZIONI

- ETA' ROMANA
- ETA' TARDOANTICA
- ETA' PRE-PROTOSTORICA
- ETA' NON DETERMINABILE

PPTR REGIONE PUGLIA

6.3.1 Componenti culturali e insediative

- BP - Zone di interesse archeologico

UCP - Testimonianza della stratificazione insediativa

- UCP - stratificazione insediativa - siti storico culturali
- UCP - stratificazione insediativa - rete tratturi
- UCP - aree a rischio archeologico

UCP - Area di rispetto delle componenti culturali e insediative (100m - 30m)

- UCP - area di rispetto - rete tratturi
- UCP - area di rispetto - siti storico culturali
- UCP - area di rispetto - zone di interesse archeologico

IPOTESI RICOSTRUTTIVE

- Centuriazione

Localizzazione: Ascoli Satriano (FG). Masseria Bozzelli.

Definizione e cronologia: area di materiale mobile, {area di frammenti fittili}. {Neolitico}.

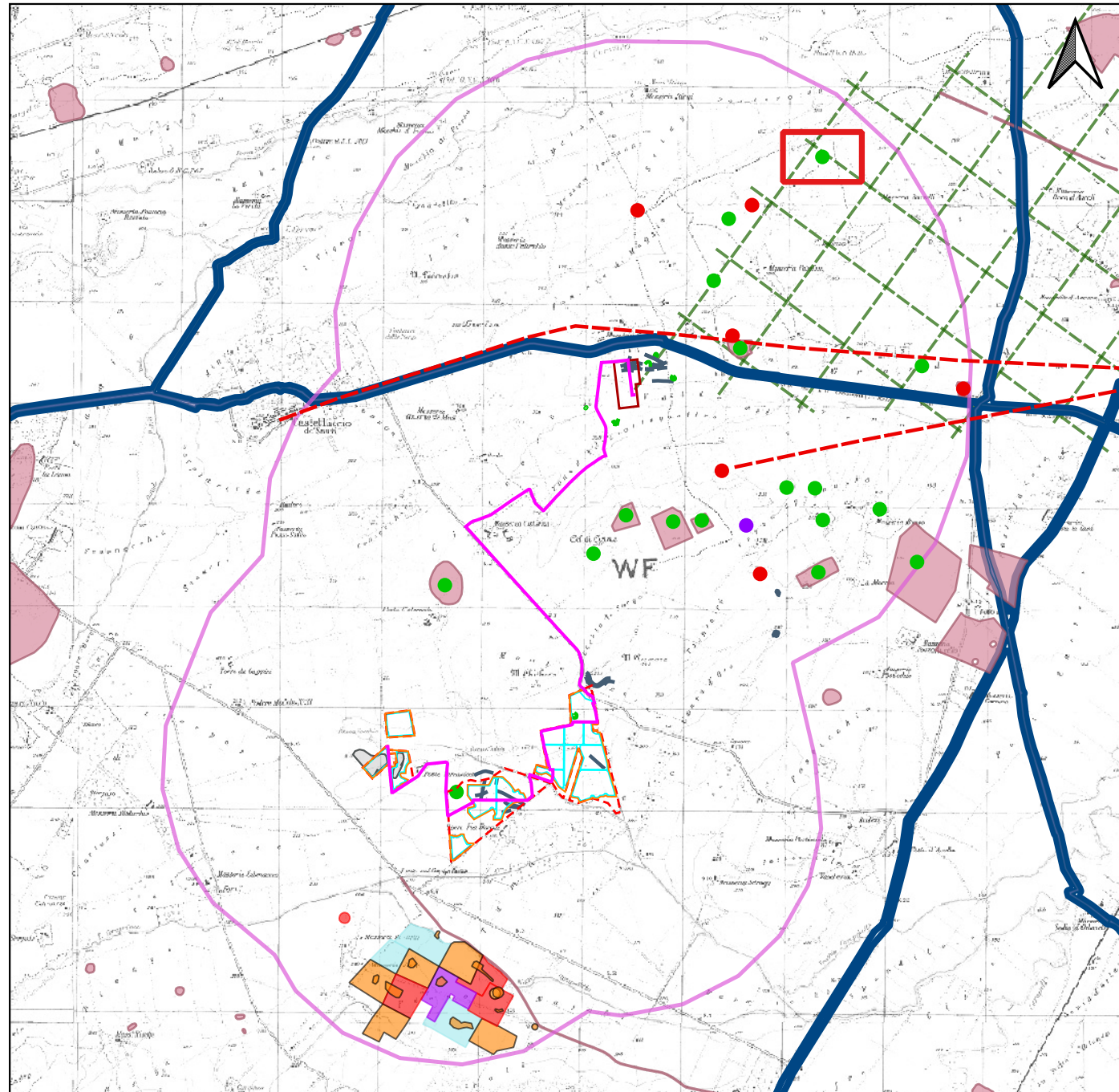
Modalità di individuazione: {dati bibliografici}

Distanza dall'opera in progetto: >1000 metri

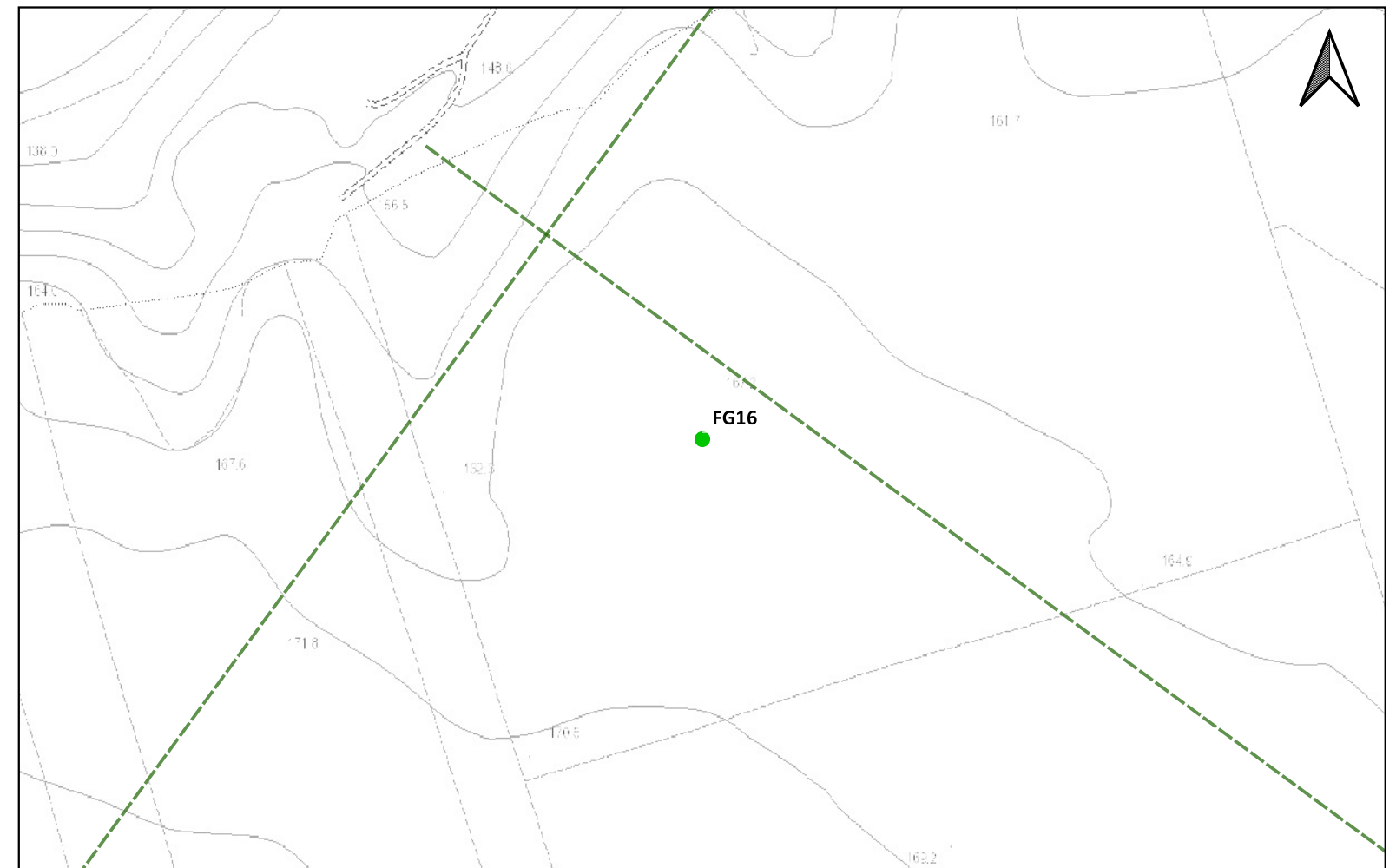
Potenziale: potenziale medio

Rischio relativo: rischio basso

Area di medio-piccole dimensioni caratterizzata dalla presenza di frammenti ceramici d'impasto



CARTAPULIA (FGBIS000196);





LEGENDA

LAYOUT IMPIANTO-TKA695

- Campi
- Particelle
- Recinzioni
- Cavidotto
- SSE
- MOPR Buffer di studio 2km

CATALOGO MOSI

CRONOLOGIA IDENTIFICATIVA DELLE SEGNALAZIONI

- ETA' ROMANA
- ETA' TARDOANTICA
- ETA' PRE-PROTOSTORICA
- ETA' NON DETERMINABILE

PPTR REGIONE PUGLIA

6.3.1 Componenti culturali e insediative

- BP - Zone di interesse archeologico

UCP - Testimonianza della stratificazione insediativa

- UCP - stratificazione insediativa - siti storico culturali
- UCP - stratificazione insediativa - rete tratturi
- UCP - aree a rischio archeologico

UCP - Area di rispetto delle componenti culturali e insediative (100m - 30m)

- UCP - area di rispetto - rete tratturi
- UCP - area di rispetto - siti storico culturali
- UCP - area di rispetto - zone di interesse archeologico

IPOTESI RICOSTRUTTIVE

- Centuriazione

Localizzazione: Ascoli Satriano (FG). Mezzana Grande.

Definizione e cronologia: insediamento, {villaggio}. {Neolitico}.

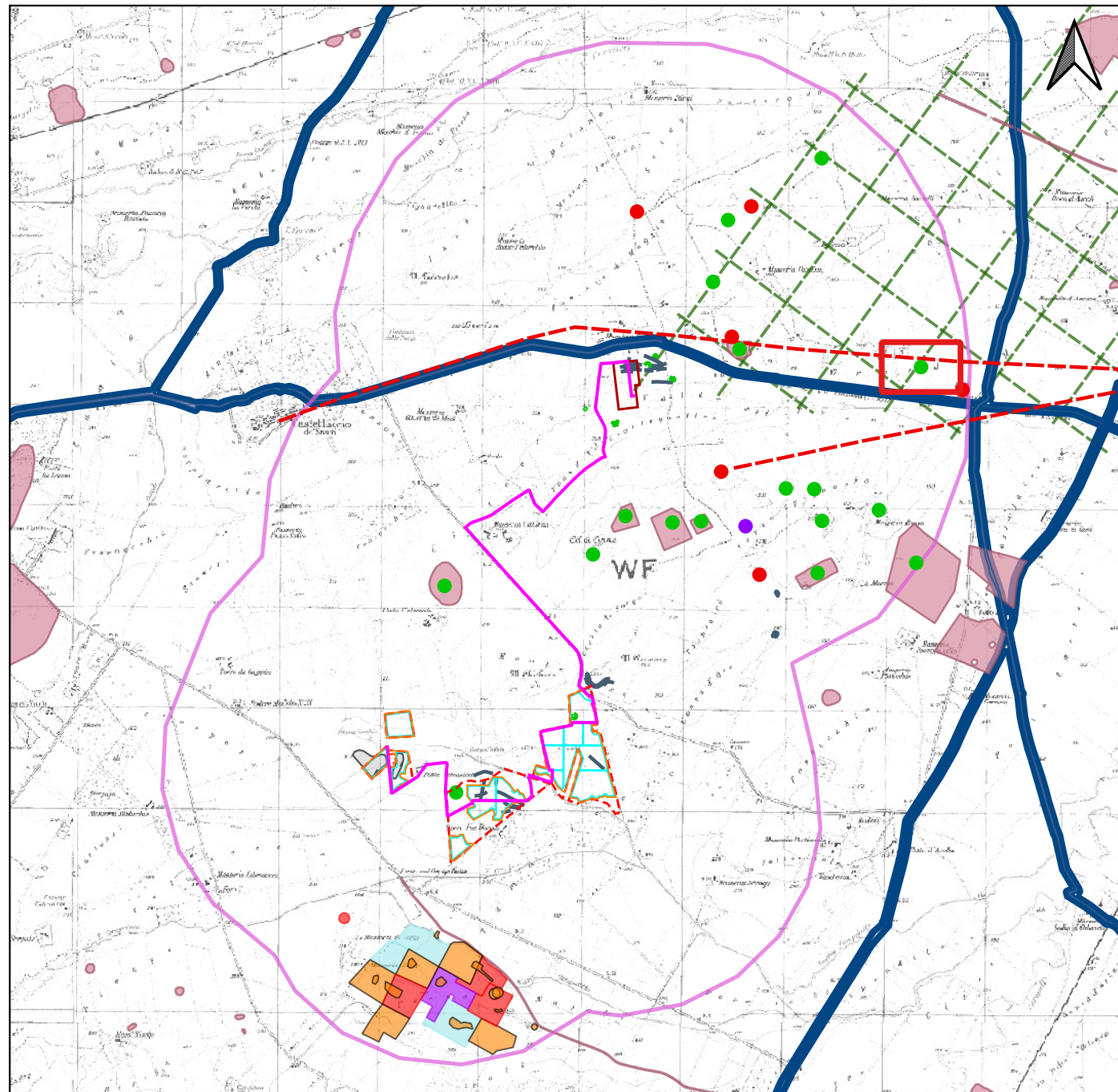
Modalità di individuazione: {dati bibliografici}

Distanza dall'opera in progetto: >1000 metri

Potenziale: potenziale medio

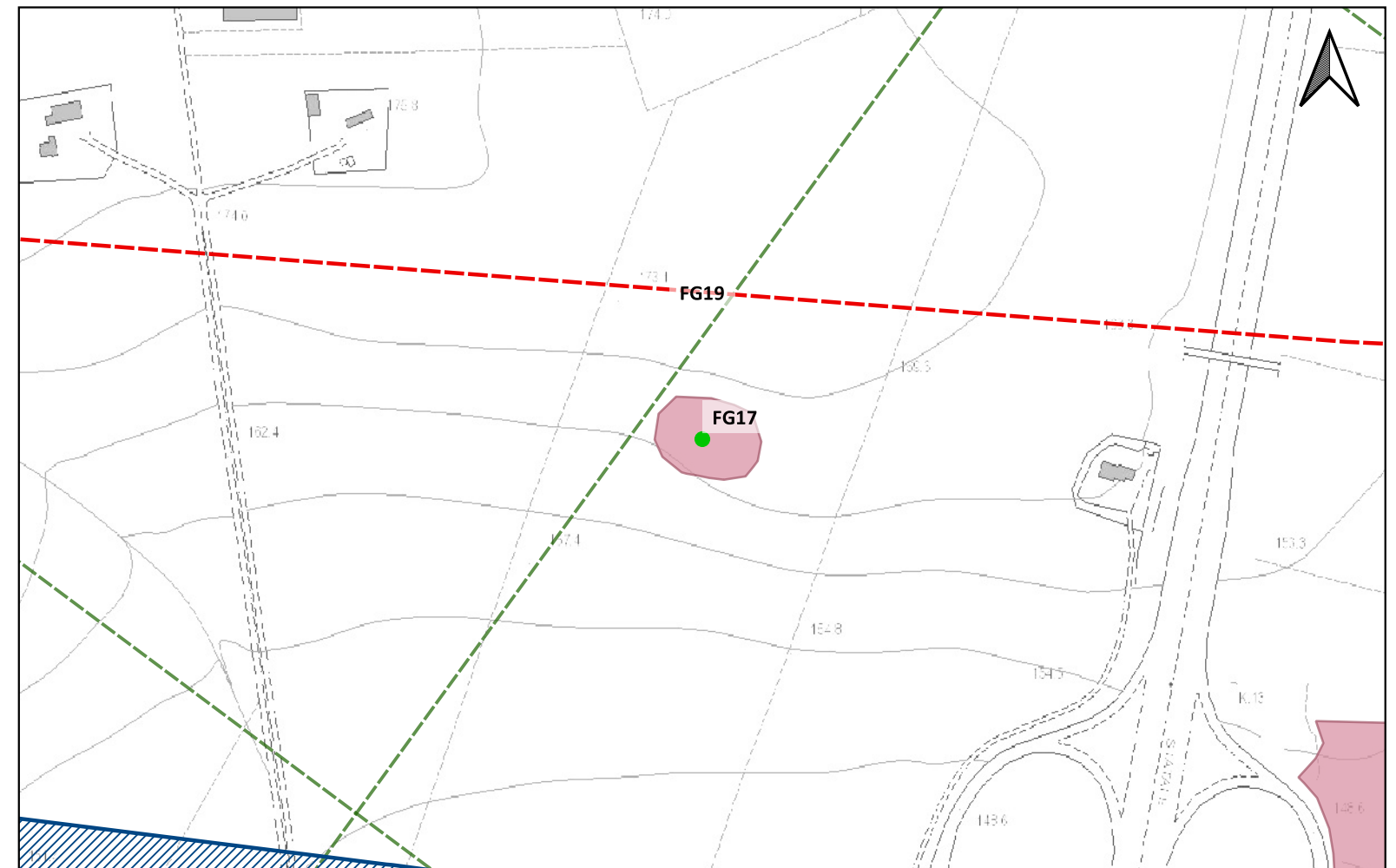
Rischio relativo: rischio basso

Insediamento neolitico individuato mediante aerofotointerpretazione, di forma ovale, con un singolo fossato.



CARTAPULIA (FGBIS000837);

Aerial Archaeology of the Tavoliere. The Italian Air Photographic Record and the Riley Archive - 2001/2003 - K.A. Brown; - pag.: 135;





LEGENDA

LAYOUT IMPIANTO-TKA695

- Campi
- Particelle
- Recinzioni
- Cavidotto
- SSE
- MOPR Buffer di studio 2km

CATALOGO MOSI

CRONOLOGIA IDENTIFICATIVA DELLE SEGNALAZIONI

- ETA' ROMANA
- ETA' TARDOANTICA
- ETA' PRE-PROTOSTORICA
- ETA' NON DETERMINABILE

PPTR REGIONE PUGLIA

6.3.1 Componenti culturali e insediative

- BP - Zone di interesse archeologico

UCP - Testimonianza della stratificazione insediativa

- UCP - stratificazione insediativa - siti storico culturali
- UCP - stratificazione insediativa - rete tratturi
- UCP - aree a rischio archeologico

UCP - Area di rispetto delle componenti culturali e insediative (100m - 30m)

- UCP - area di rispetto - rete tratturi
- UCP - area di rispetto - siti storico culturali
- UCP - area di rispetto - zone di interesse archeologico

IPOTESI RICOSTRUTTIVE

- Centuriazione

Localizzazione: Ascoli Satriano (FG). Mezzana Grande.

Definizione e cronologia: insediamento, {tracce di insediamento}. {Età Romana}.

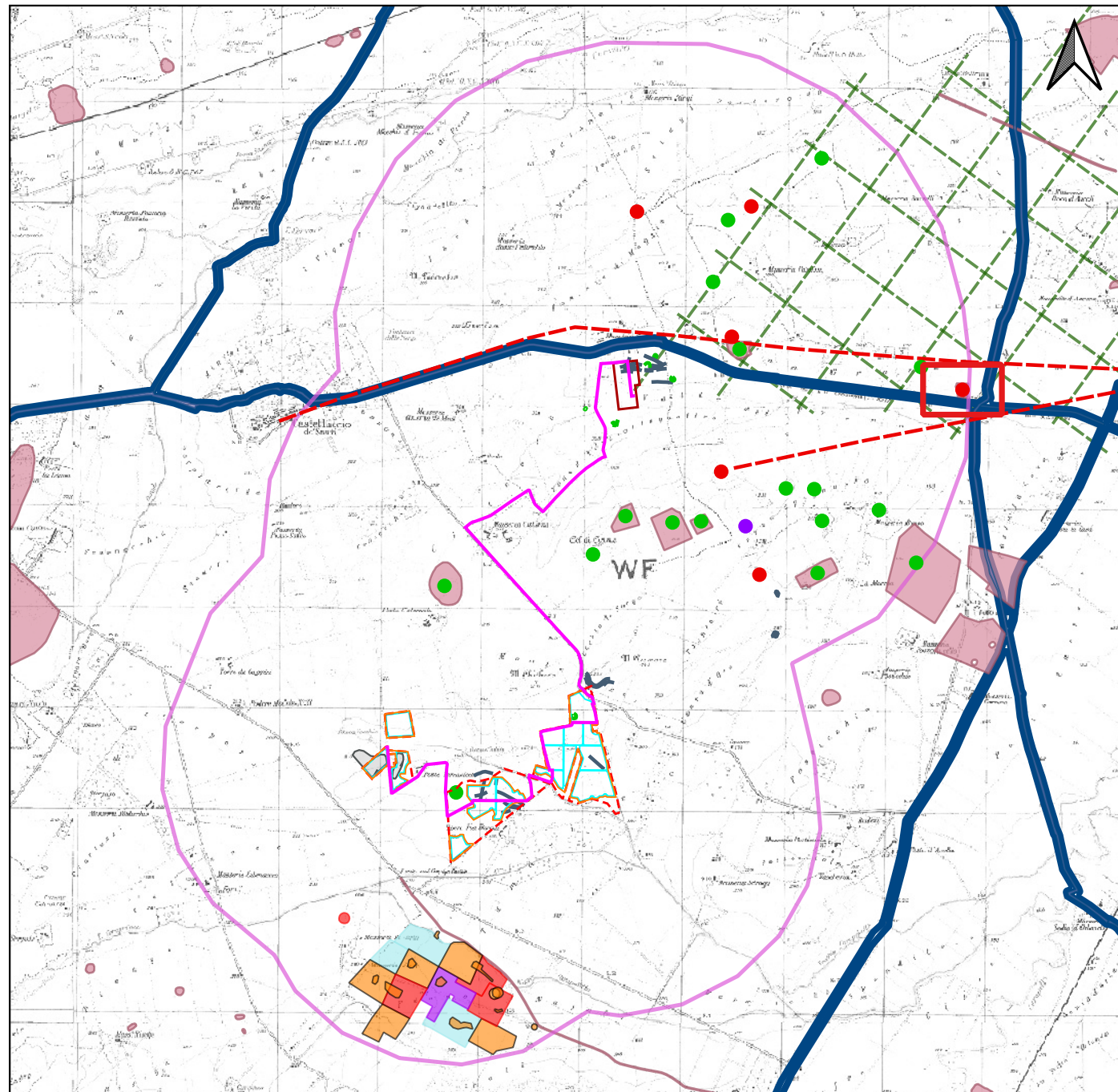
Modalità di individuazione: {dati bibliografici}

Distanza dall'opera in progetto: >1000 metri

Potenziale: potenziale alto

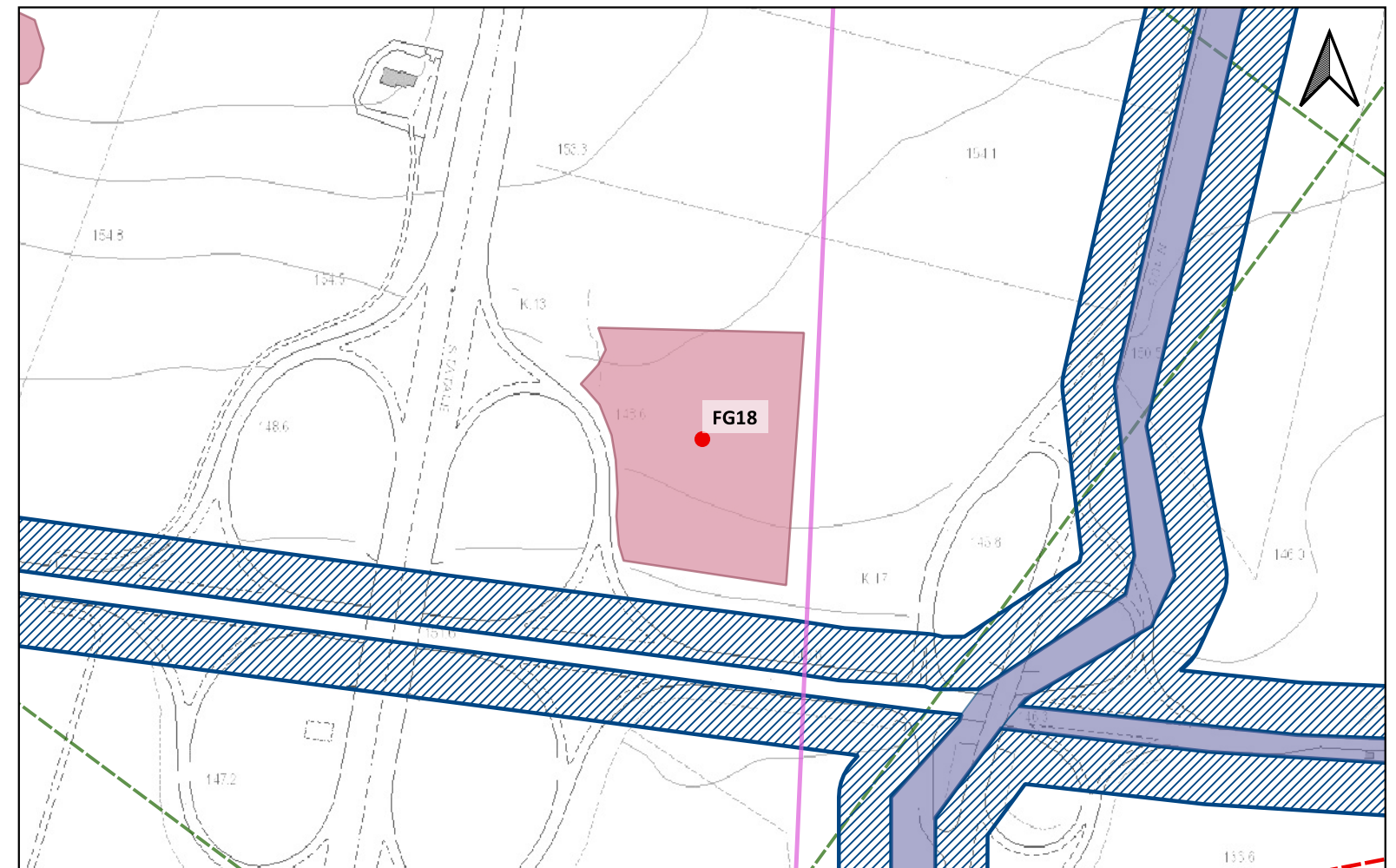
Rischio relativo: rischio basso

L'analisi delle anomalie aerofotografiche ha permesso l'identificazione di un edificio a pianta quadrata (28x28 m) orientato in senso NE-SO, preceduto verosimilmente da un portico e dotato di un cortile centrale intorno a cui si sarebbero sviluppati gli ambienti residenziali e produttivi del sito. L'area, localizzata a circa 11 km a N di Ascoli Satriano e a circa 3 km a O del Carapelle, verificata da un'indagine di superficie, occupa 2400 mq caratterizzati dalla presenza di spezzoni di laterizi, materiale lapideo da costruzione, dolii e frammenti ceramici



CARTAPULIA (FGBIS000844);

Archeologia aerea nelle valli dell'Ofanto e del Carapelle - 2005 - Goffredo R.; - pag.: 371;





LEGENDA

LAYOUT IMPIANTO-TKA695

- Campi
- Particelle
- Recinzioni
- Cavidotto
- SSE
- MOPR Buffer di studio 2km

CATALOGO MOSI

CRONOLOGIA IDENTIFICATIVA DELLE SEGNALAZIONI

- ETA' ROMANA
- ETA' TARDOANTICA
- ETA' PRE-PROTOSTORICA
- ETA' NON DETERMINABILE

PPTR REGIONE PUGLIA

6.3.1 Componenti culturali e insediative

- BP - Zone di interesse archeologico

UCP - Testimonianza della stratificazione insediativa

- UCP - stratificazione insediativa - siti storico culturali
- UCP - stratificazione insediativa - rete tratturi
- UCP - aree a rischio archeologico

UCP - Area di rispetto delle componenti culturali e insediative (100m - 30m)

- UCP - area di rispetto - rete tratturi
- UCP - area di rispetto - siti storico culturali
- UCP - area di rispetto - zone di interesse archeologico

IPOTESI RICOSTRUTTIVE

- Centuriazione

Localizzazione: Castelluccio dei Sauri (FG).

Definizione e cronologia: infrastruttura viaria, {strada}. {Età Romana}.

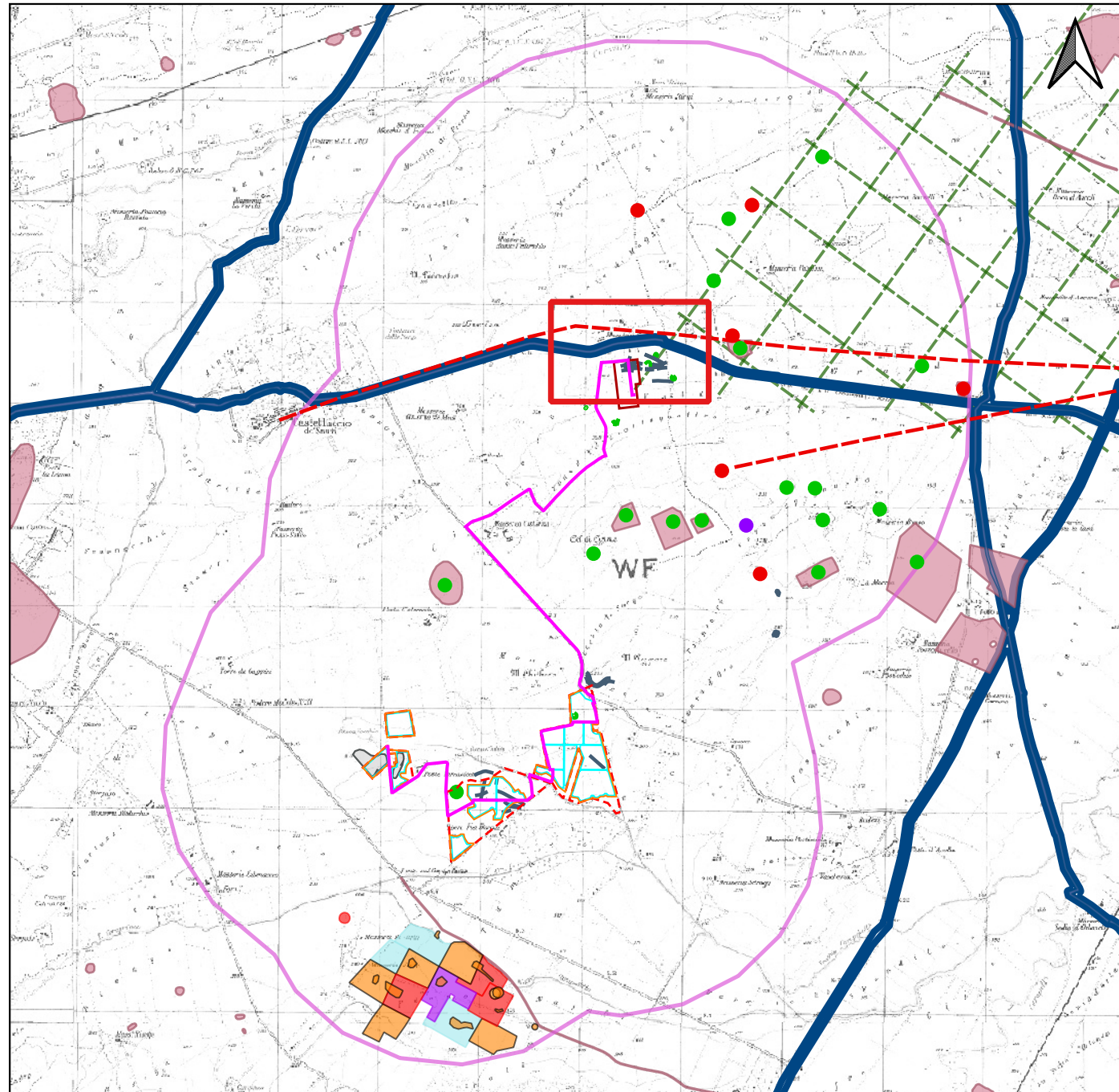
Modalità di individuazione: {dati bibliografici}

Distanza dall'opera in progetto: 100-200 metri

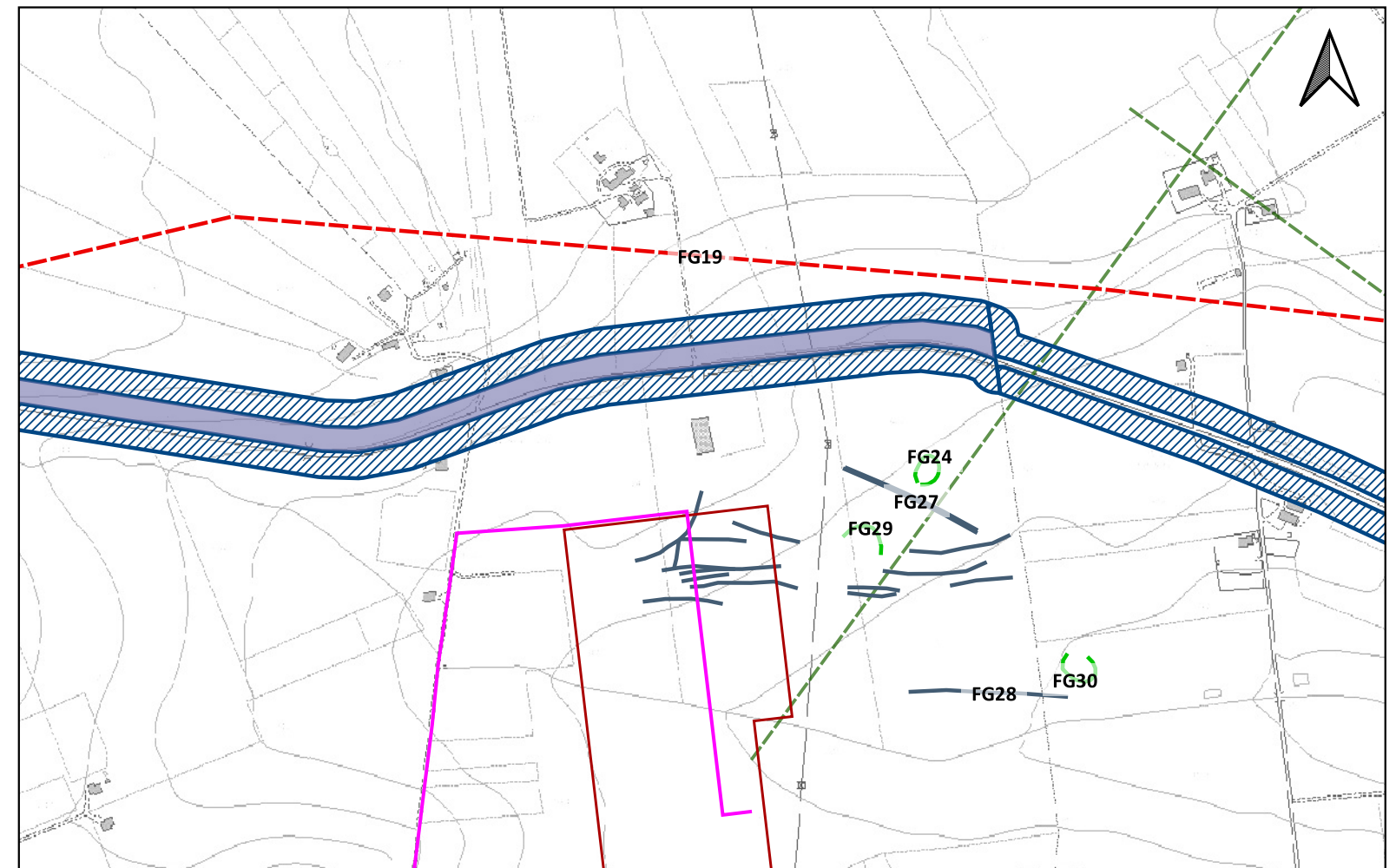
Potenziale: potenziale medio

Rischio relativo: rischio basso

Strada ricostruibile da fotointerpretazione. Traccia visibile sulle aerofotografie del 1954 che procede dal Ponte di Bovino e passando a Nord di Castelluccio dei Sauri punta verso Ortona, alla quale giunge utilizzando il ponte della Traiana. Secondo G. Alvisi la via è identificabile con la "via di Strabone", strada "che traversava il paese dei Dauni passando per Canosa e Ortona". Secondo Bradford, che opera su aerofotografie del 1944, questa strada, che egli comunque identifica, sarebbe "una via più antica della Traiana".



G. A. Alvisi 1970, *La viabilità romana della Daunia*, Bari, 1970.





LEGENDA

LAYOUT IMPIANTO-TKA695

- Campi
- Particelle
- Recinzioni
- Cavidotto
- SSE
- MOPR Buffer di studio 2km

CATALOGO MOSI

CRONOLOGIA IDENTIFICATIVA DELLE SEGNALAZIONI

- ETA' ROMANA
- ETA' TARDOANTICA
- ETA' PRE-PROTOSTORICA
- ETA' NON DETERMINABILE

PPTR REGIONE PUGLIA

6.3.1 Componenti culturali e insediative

- BP - Zone di interesse archeologico

UCP - Testimonianza della stratificazione insediativa

- UCP - stratificazione insediativa - siti storico culturali
- UCP - stratificazione insediativa - rete tratturi
- UCP - aree a rischio archeologico

UCP - Area di rispetto delle componenti culturali e insediative (100m - 30m)

- UCP - area di rispetto - rete tratturi
- UCP - area di rispetto - siti storico culturali
- UCP - area di rispetto - zone di interesse archeologico

IPOTESI RICOSTRUTTIVE

- Centuriazione

Localizzazione: Ascoli Satriano (FG).

Definizione e cronologia: infrastruttura viaria, {tracciato viario}. {Età Romana}.

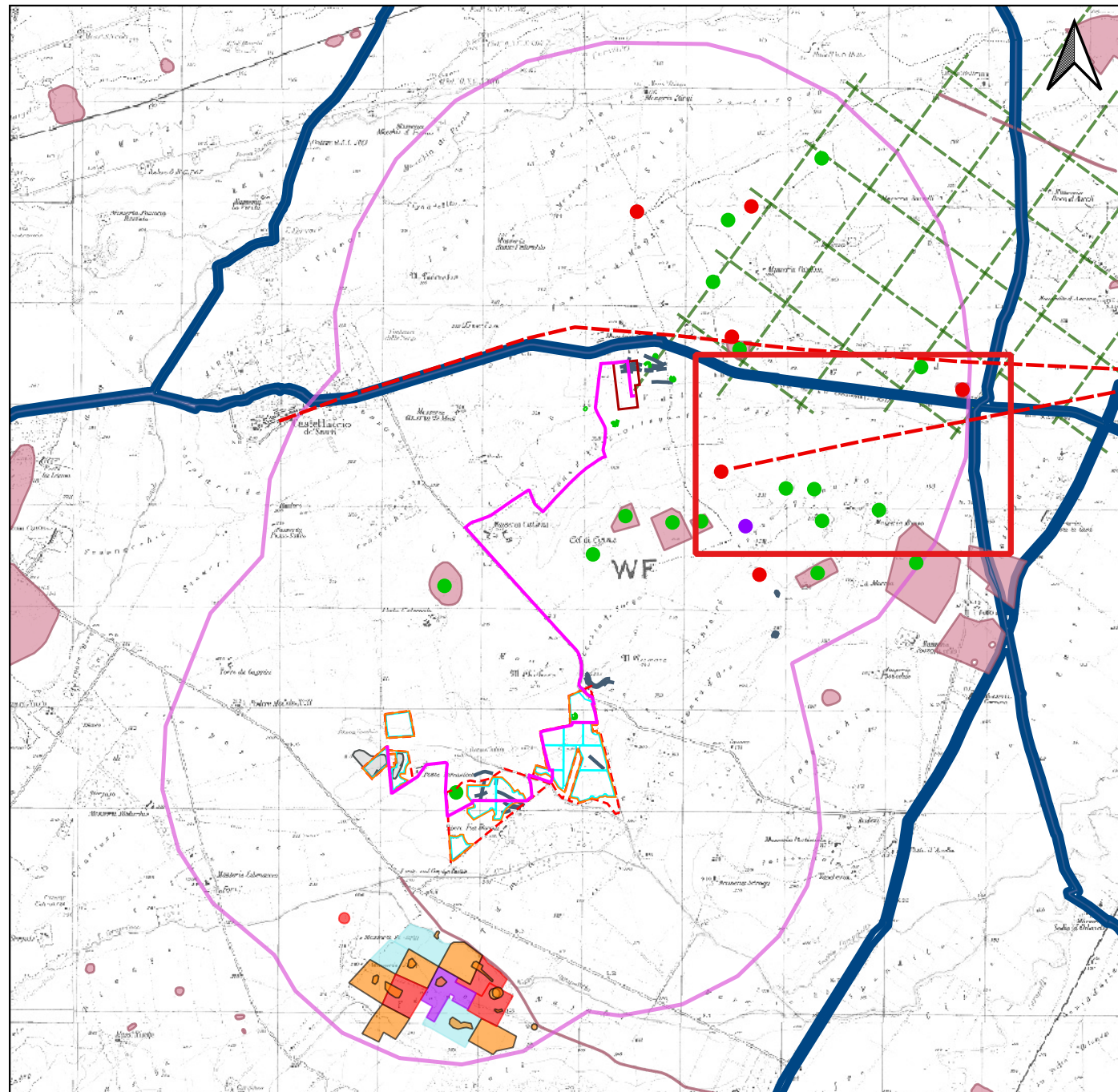
Modalità di individuazione: {dati bibliografici}

Distanza dall'opera in progetto: 500-1000 metri

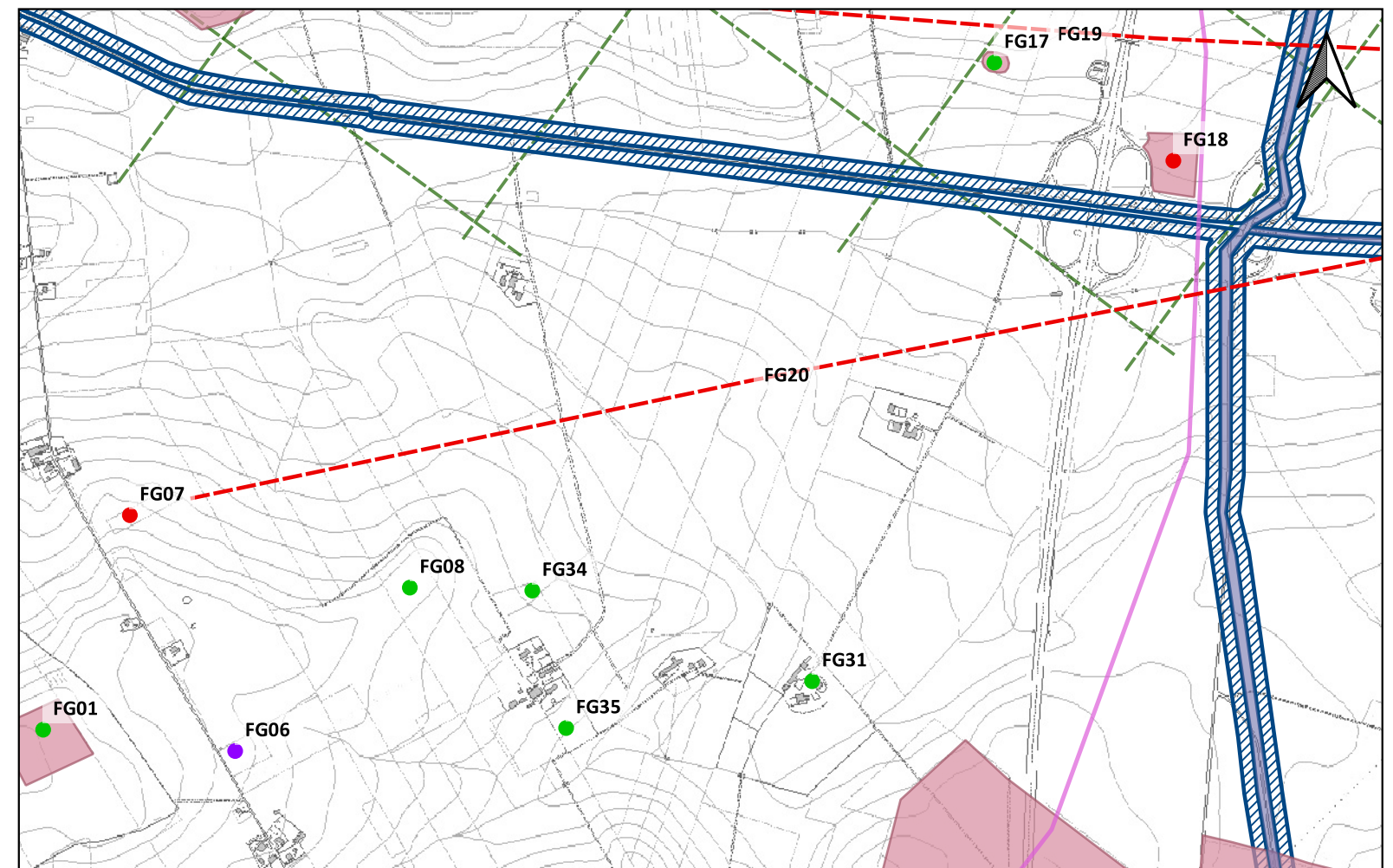
Potenziale: potenziale medio

Rischio relativo: rischio nullo

Strada romana ricostruita tramite fotointerpretazione da G. Alvisi (1970)



G. A. Alvisi, *La viabilità romana della Daunia, Bari, 1970.*



Sito 0000_21 - FG21 (SABAP-FG_2023_00042-NST_0000_21)



LEGENDA

LAYOUT IMPIANTO-TKA695

- Campi
- Particelle
- Recinzioni
- Cavidotto
- SSE
- MOPR Buffer di studio 2km

CATALOGO MOSI

CRONOLOGIA IDENTIFICATIVA DELLE SEGNALAZIONI

- ETA' ROMANA
- ETA' TARDOANTICA
- ETA' PRE-PROTOSTORICA
- ETA' NON DETERMINABILE

PPTR REGIONE PUGLIA

6.3.1 Componenti culturali e insediative

- BP - Zone di interesse archeologico

UCP - Testimonianza della stratificazione insediativa

- UCP - stratificazione insediativa - siti storico culturali
- UCP - stratificazione insediativa - rete tratturi
- UCP - aree a rischio archeologico

UCP - Area di rispetto delle componenti culturali e insediative (100m - 30m)

- UCP - area di rispetto - rete tratturi
- UCP - area di rispetto - siti storico culturali
- UCP - area di rispetto - zone di interesse archeologico

IPOTESI RICOSTRUTTIVE

- Centuriazione

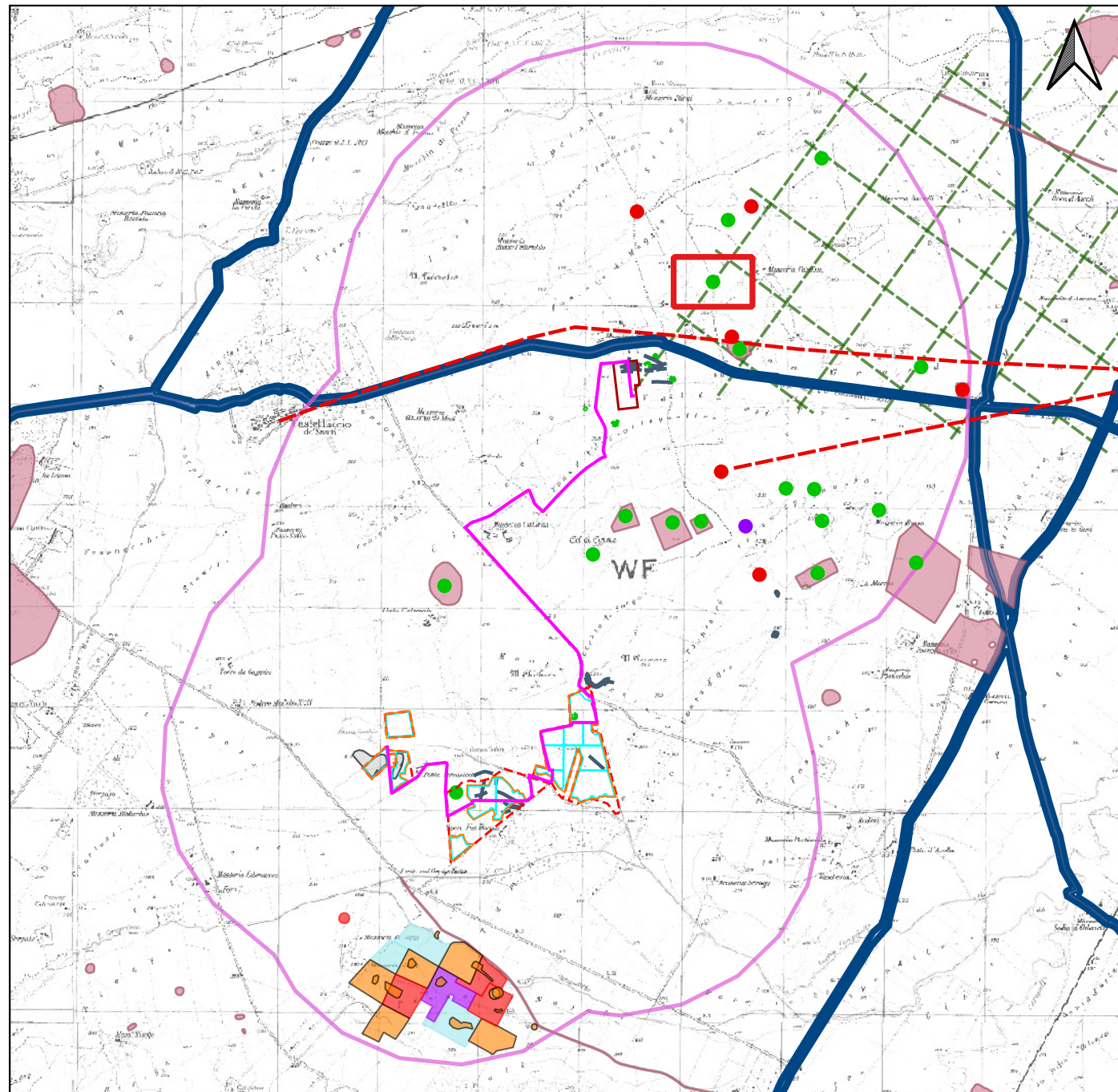
Localizzazione: Ascoli Satriano (FG). Masseria Patalino.

Definizione e cronologia: area di materiale mobile, {area di materiale eterogeneo}. {Neolitico}.

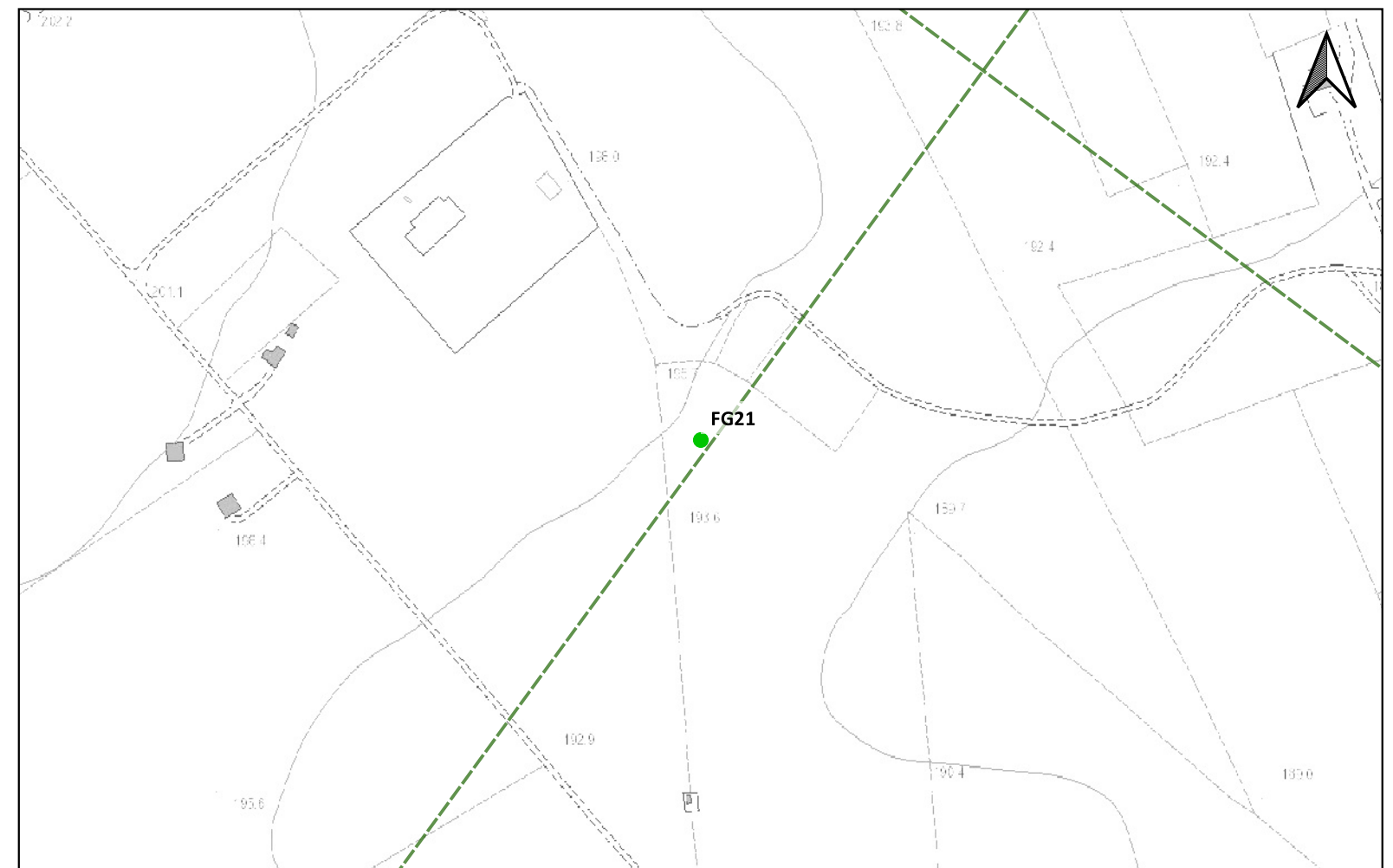
Modalità di individuazione: {dati bibliografici}

Distanza dall'opera in progetto: 500-1000 metri **Potenziale:** potenziale medio **Rischio relativo:** rischio basso

Area individuata tramite ricognizione, identificabile con un villaggio neolitico. Successiva frequentazione di età repubblicana (IV-I a.C.).



JONES 1987, Jones G. D. B., *Apulia. Vol. I: Neolithic Settlement in the Tavoliere, London F.*;





LEGENDA

LAYOUT IMPIANTO-TKA695

- Campi
- Particelle
- Recinzioni
- Cavidotto
- SSE
- MOPR Buffer di studio 2km

CATALOGO MOSI

CRONOLOGIA IDENTIFICATIVA DELLE SEGNALAZIONI

- ETA' ROMANA
- ETA' TARDOANTICA
- ETA' PRE-PROTOSTORICA
- ETA' NON DETERMINABILE

PPTR REGIONE PUGLIA

6.3.1 Componenti culturali e insediative

- BP - Zone di interesse archeologico

UCP - Testimonianza della stratificazione insediativa

- UCP - stratificazione insediativa - siti storico culturali
- UCP - stratificazione insediativa - rete tratturi
- UCP - aree a rischio archeologico

UCP - Area di rispetto delle componenti culturali e insediative (100m - 30m)

- UCP - area di rispetto - rete tratturi
- UCP - area di rispetto - siti storico culturali
- UCP - area di rispetto - zone di interesse archeologico

IPOTESI RICOSTRUTTIVE

- Centuriazione

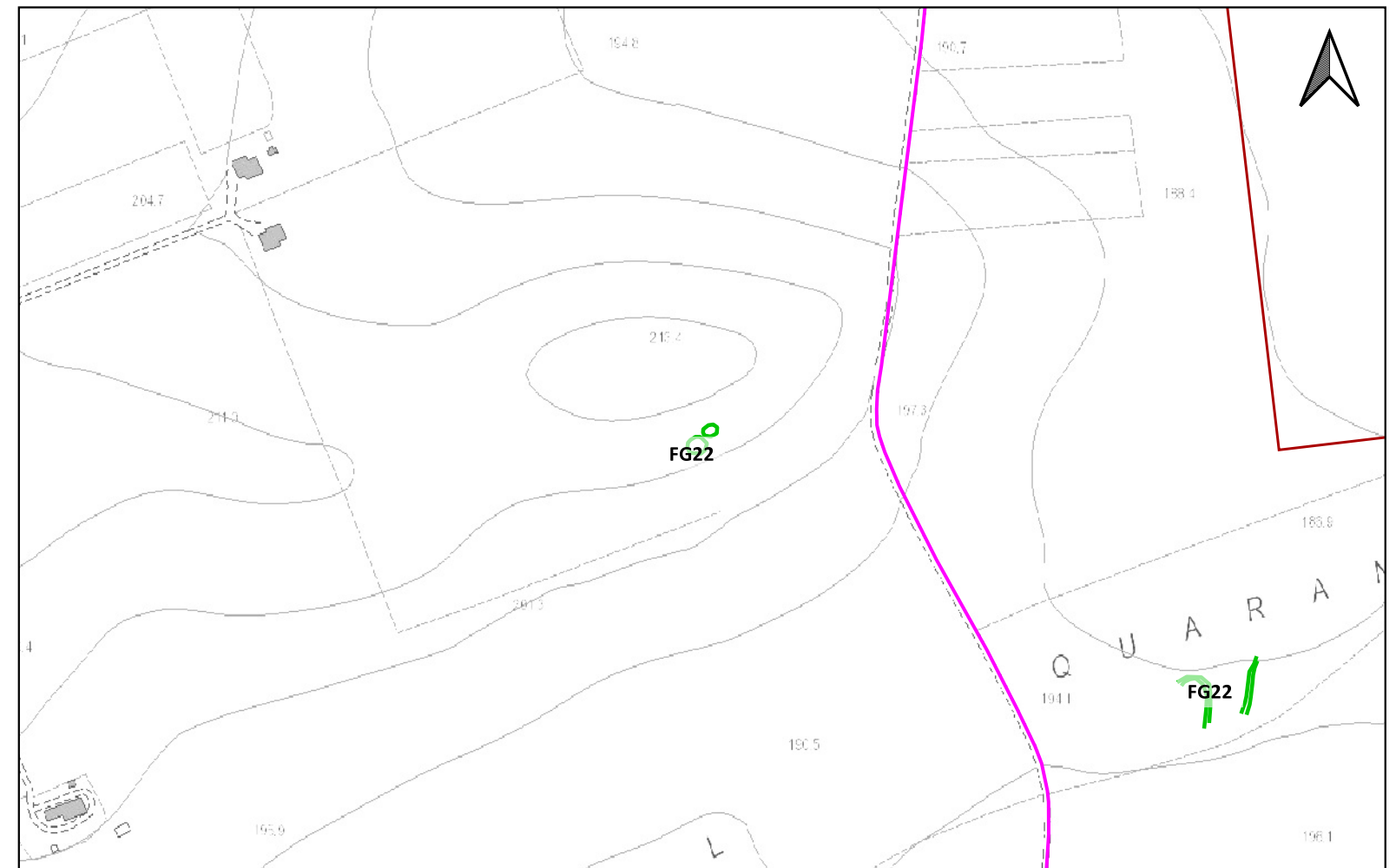
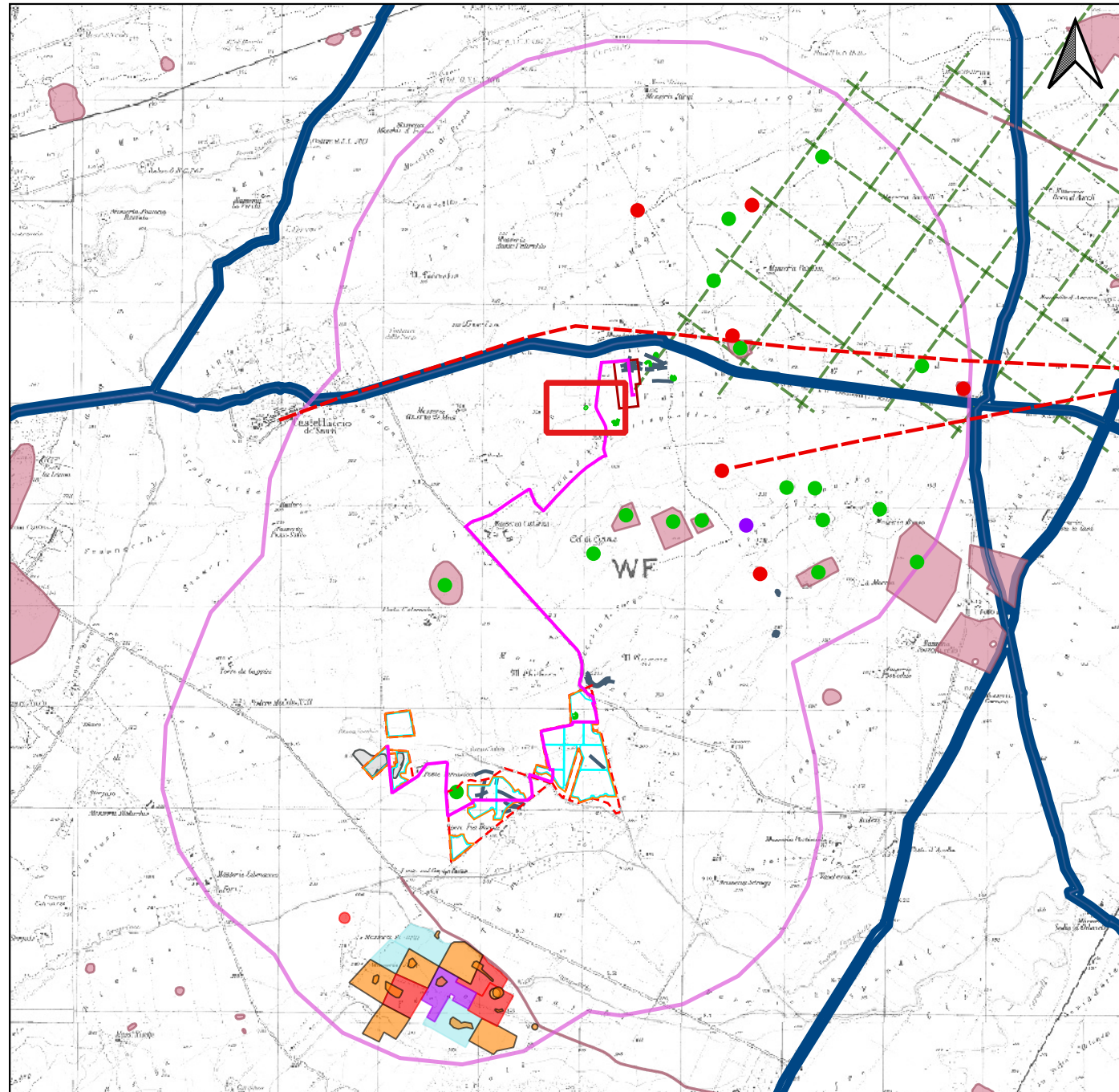
Localizzazione: Castelluccio dei Sauri (FG). Zona del Quarantaquattro.

Definizione e cronologia: sito non identificato, {}, {non determinabile}.

Modalità di individuazione: {documentazione di indagini archeologiche pregresse, fotointerpretazione/foto restituzione}

Distanza dall'opera in progetto: 500-1000 metri **Potenziale:** potenziale medio **Rischio relativo:** rischio basso

Coppia di anomalie circolari poste a circa 670 m a S di masseria Sansone e a circa 1240 m a E di Masseria Cisterna de Meis. Tali anomalie hanno forma circolare ed un diametro compreso tra 8 e 11 m e si riferiscono ad evidenze non meglio definibili, interpretate tipologicamente come struttura.



Valutazione preventiva dell'interesse archeologico, redazione Se.Arch., 26/08/2021
<https://va.mite.gov.it/File/Documento/552871>



LEGENDA

LAYOUT IMPIANTO-TKA695

- Campi
- Particelle
- Recinzioni
- Cavidotto
- SSE
- MOPR Buffer di studio 2km

CATALOGO MOSI

CRONOLOGIA IDENTIFICATIVA DELLE SEGNALAZIONI

- ETA' ROMANA
- ETA' TARDOANTICA
- ETA' PRE-PROTOSTORICA
- ETA' NON DETERMINABILE

PPTR REGIONE PUGLIA

6.3.1 Componenti culturali e insediative

- BP - Zone di interesse archeologico

UCP - Testimonianza della stratificazione insediativa

- UCP - stratificazione insediativa - siti storico culturali
- UCP - stratificazione insediativa - rete tratturi
- UCP - aree a rischio archeologico

UCP - Area di rispetto delle componenti culturali e insediative (100m - 30m)

- UCP - area di rispetto - rete tratturi
- UCP - area di rispetto - siti storico culturali
- UCP - area di rispetto - zone di interesse archeologico

IPOTESI RICOSTRUTTIVE

- Centuriazione

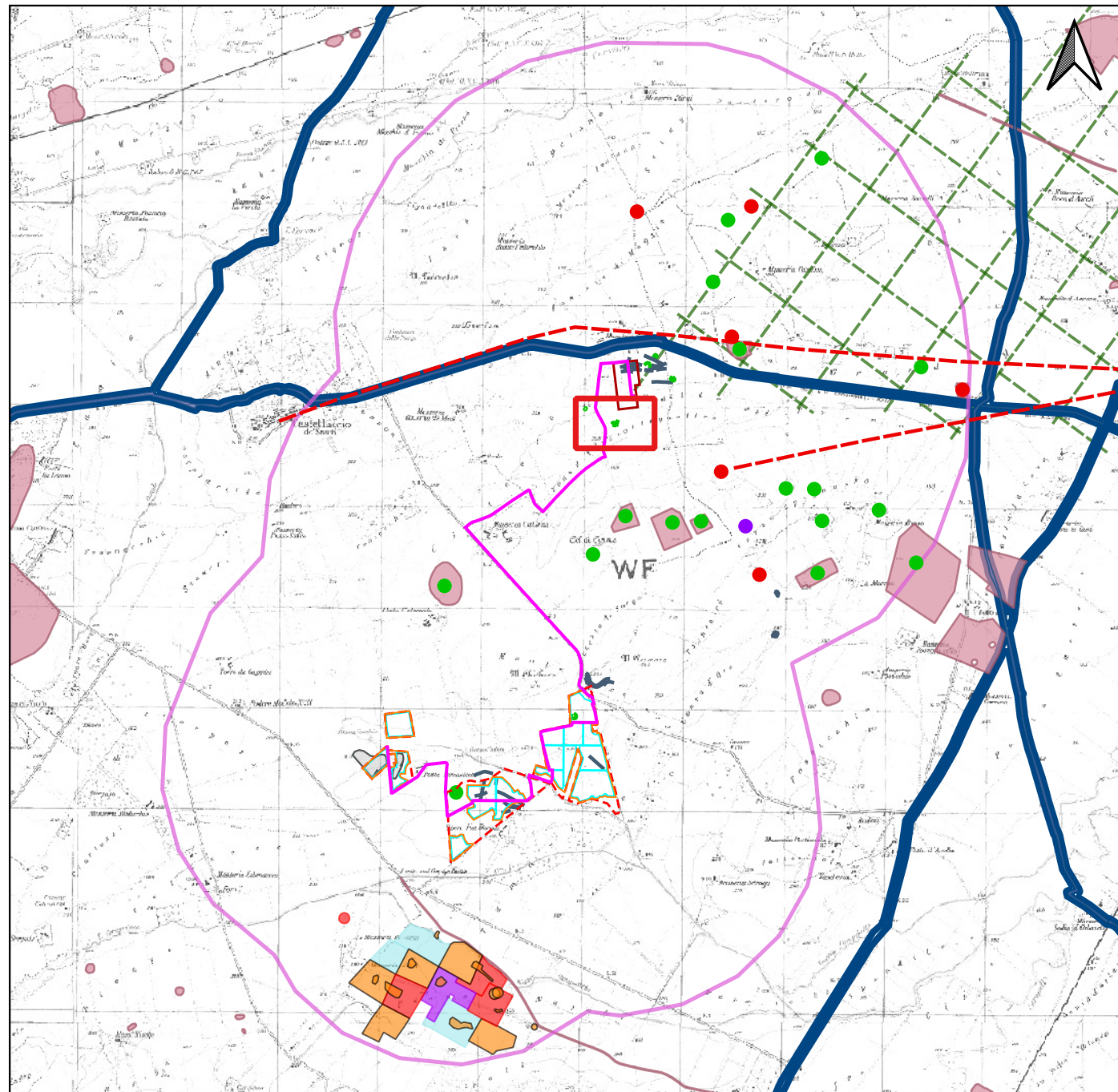
Localizzazione: Castelluccio dei Sauri (FG). Zona del Quarantaquattro.

Definizione e cronologia: sito non identificato, {}, {Neolitico}.

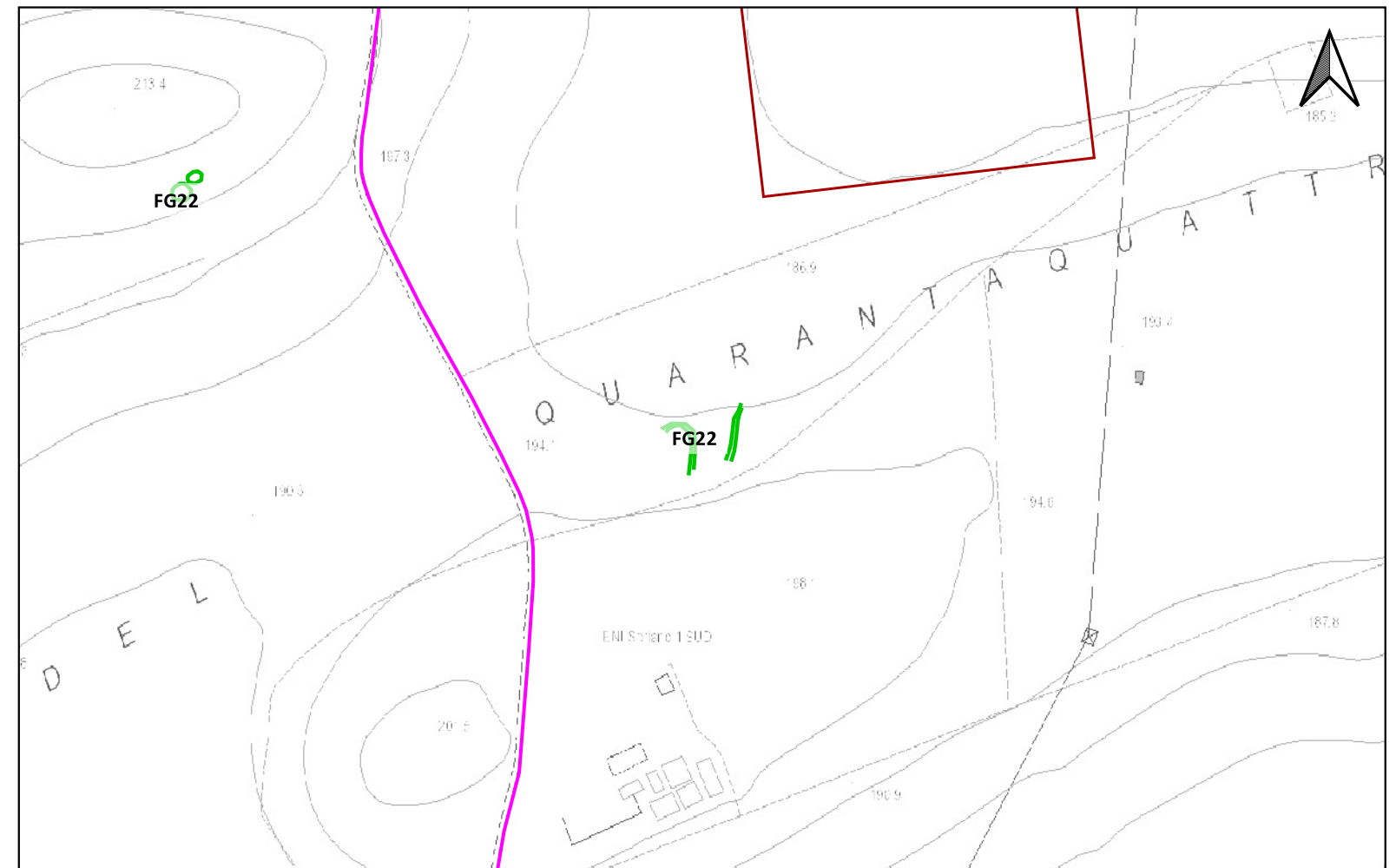
Modalità di individuazione: {documentazione di indagini archeologiche pregresse, fotointerpretazione/foto restituzione}

Distanza dall'opera in progetto: 200-500 metri **Potenziale:** potenziale medio **Rischio relativo:** rischio medio

Gruppo di anomalie costituito da due coppie di semicerchi concentrici posti a circa 790 m a S di Masseria Sansone e a circa 1500 m a E di Masseria Cisterna de Meis. Tali anomalie hanno diametro compreso tra 32 e 28 m e potrebbero riferirsi a due fossati neolitici



Valutazione preventiva dell'interesse archeologico, redazione Se.Arch., 26/08/2021
<https://va.mite.gov.it/File/Documento/552871>



Sito 0000_24 - FG24 (SABAP-FG_2023_00042-NST_0000_24)



LEGENDA

LAYOUT IMPIANTO-TKA695

- Campi
- Particelle
- Recinzioni
- Cavidotto
- SSE
- MOPR Buffer di studio 2km

CATALOGO MOSI

CRONOLOGIA IDENTIFICATIVA DELLE SEGNALAZIONI

- ETA' ROMANA
- ETA' TARDOANTICA
- ETA' PRE-PROTOSTORICA
- ETA' NON DETERMINABILE

PPTR REGIONE PUGLIA

6.3.1 Componenti culturali e insediative

- BP - Zone di interesse archeologico

UCP - Testimonianza della stratificazione insediativa

- UCP - stratificazione insediativa - siti storico culturali
- UCP - stratificazione insediativa - rete tratturi
- UCP - aree a rischio archeologico

UCP - Area di rispetto delle componenti culturali e insediative (100m - 30m)

- UCP - area di rispetto - rete tratturi
- UCP - area di rispetto - siti storico culturali
- UCP - area di rispetto - zone di interesse archeologico

IPOTESI RICOSTRUTTIVE

- Centuriazione

Localizzazione: Castelluccio dei Sauri (FG). Valle del Forno.

Definizione e cronologia: insediamento, {villaggio}. {Neolitico}.

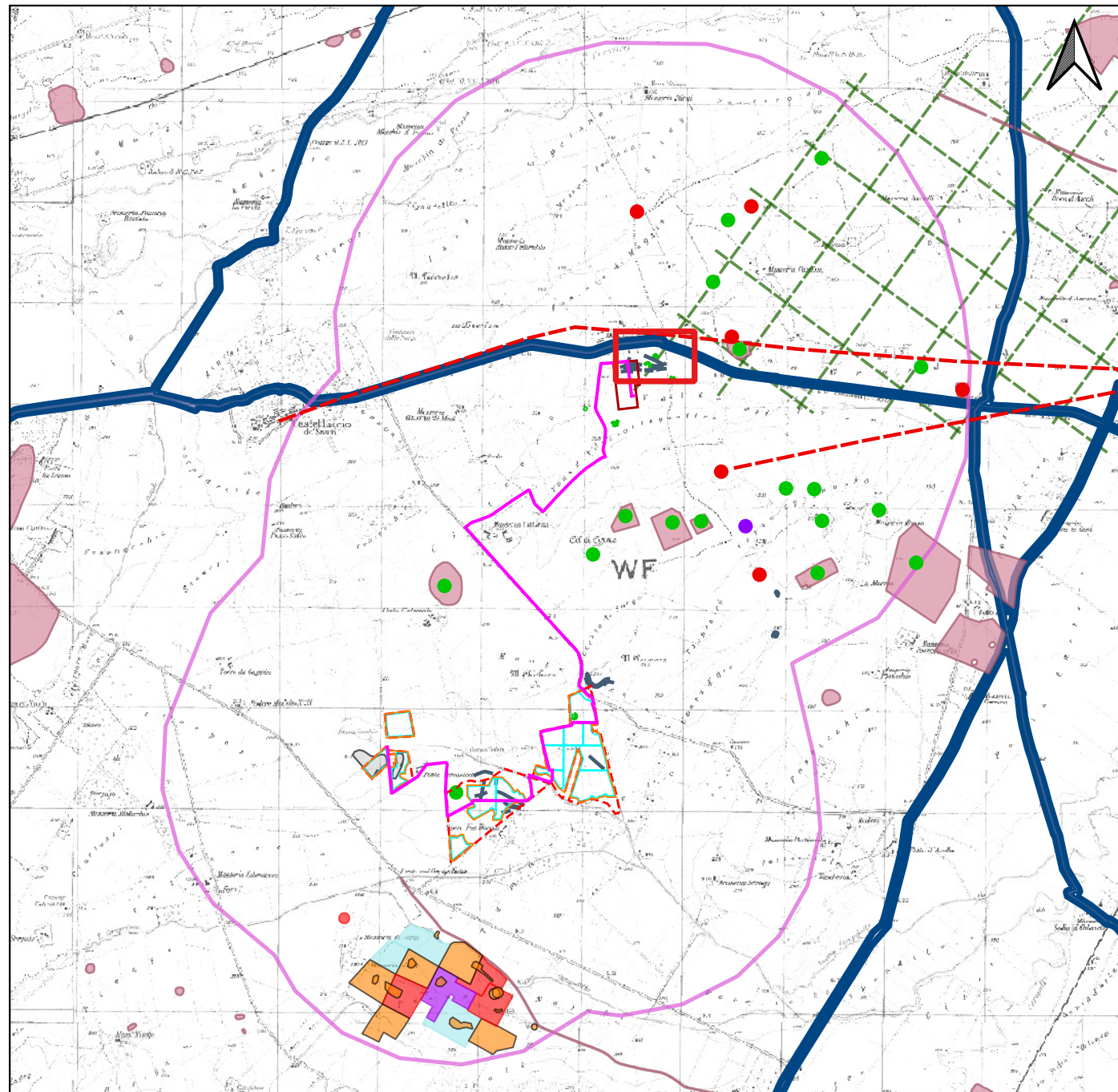
Modalità di individuazione: {documentazione di indagini archeologiche pregresse, fotointerpretazione/foto restituzione}

Distanza dall'opera in progetto: 0-10 metri

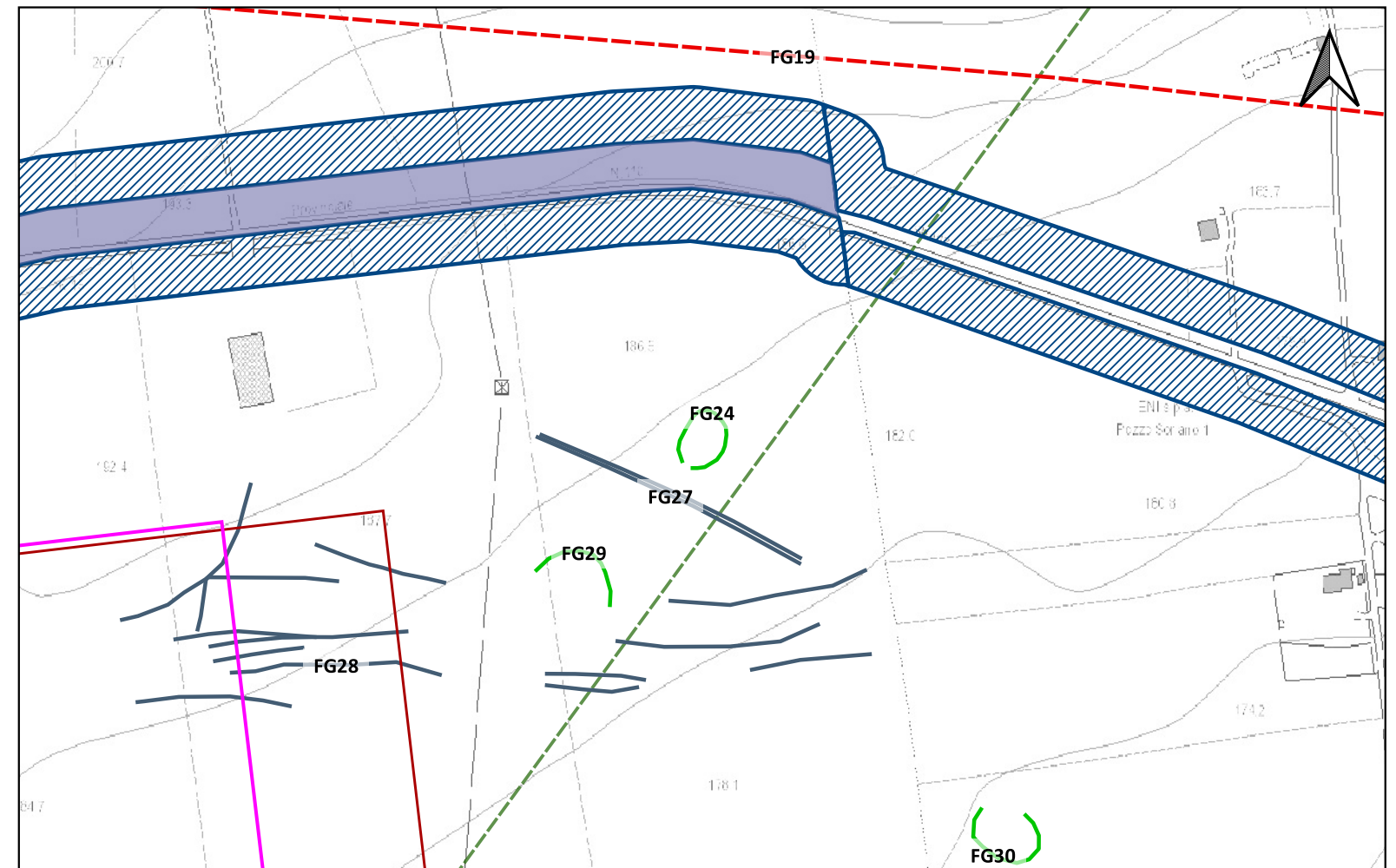
Potenziale: potenziale alto

Rischio relativo: rischio medio

Anomalia di forma circolare posta a circa 450 m a S di Masseria Sansone e a circa 1300 m a SO di Masseria Patalino. L'anomalia ha un diametro di circa 30 m e sembra riferirsi ad un villaggio neolitico



Valutazione preventiva dell'interesse archeologico, redazione Se.Arch., 26/08/2021
<https://va.mite.gov.it/File/Documento/552871>





LEGENDA

LAYOUT IMPIANTO-TKA695

- Campi
- Particelle
- Recinzioni
- Cavidotto
- SSE
- MOPR Buffer di studio 2km

CATALOGO MOSI

CRONOLOGIA IDENTIFICATIVA DELLE SEGNALAZIONI

- ETA' ROMANA
- ETA' TARDOANTICA
- ETA' PRE-PROTOSTORICA
- ETA' NON DETERMINABILE

PPTR REGIONE PUGLIA

6.3.1 Componenti culturali e insediative

- BP - Zone di interesse archeologico

UCP - Testimonianza della stratificazione insediativa

- UCP - stratificazione insediativa - siti storico culturali
- UCP - stratificazione insediativa - rete tratturi
- UCP - aree a rischio archeologico

UCP - Area di rispetto delle componenti culturali e insediative (100m - 30m)

- UCP - area di rispetto - rete tratturi
- UCP - area di rispetto - siti storico culturali
- UCP - area di rispetto - zone di interesse archeologico

IPOTESI RICOSTRUTTIVE

- Centuriazione

Localizzazione: Ascoli Satriano (FG). Trentatrè.

Definizione e cronologia: sito non identificato, {}, {} (non determinabile).

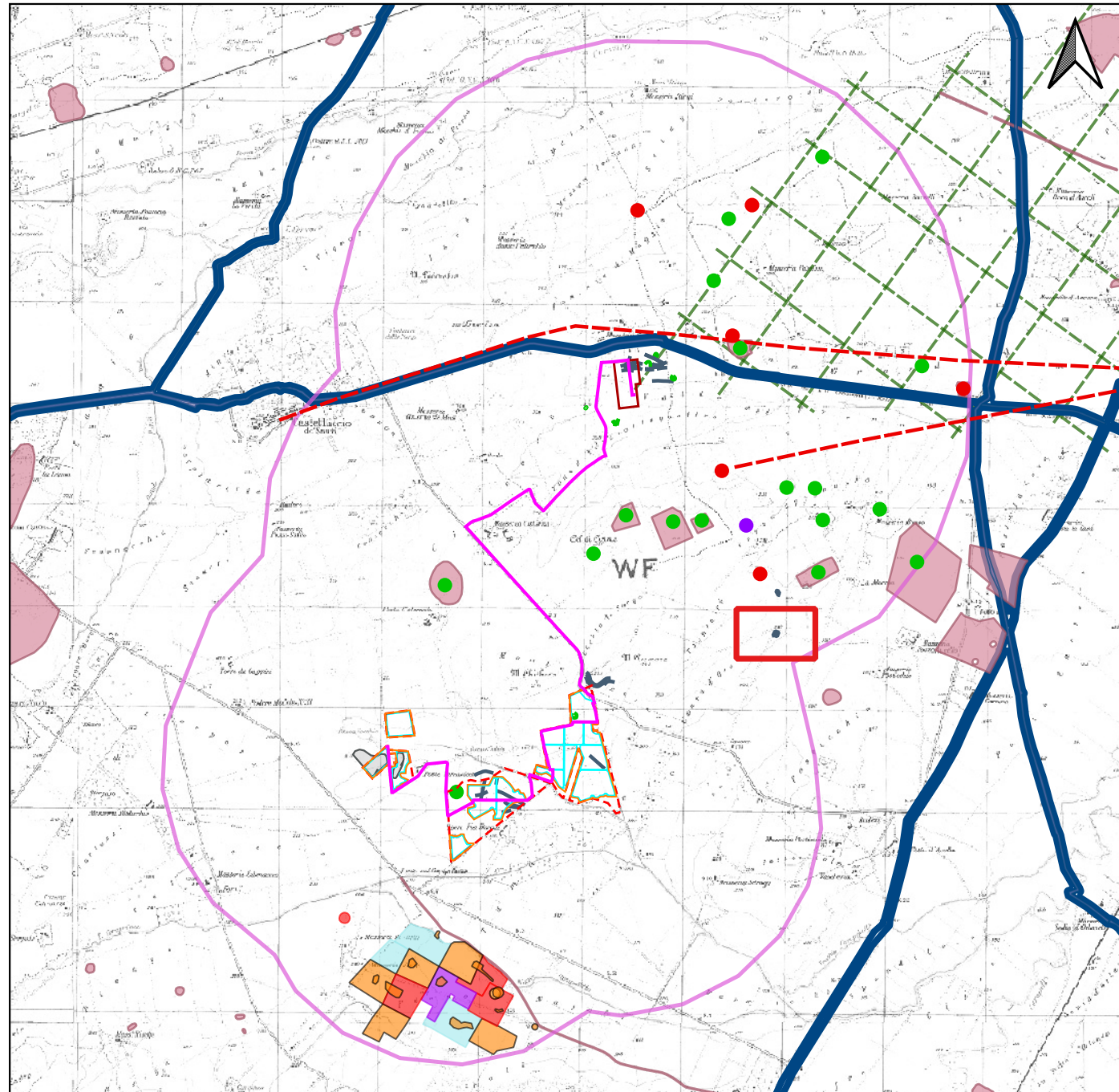
Modalità di individuazione: {documentazione di indagini archeologiche pregresse, fotointerpretazione/foto restituzione}

Distanza dall'opera in progetto: >1000 metri

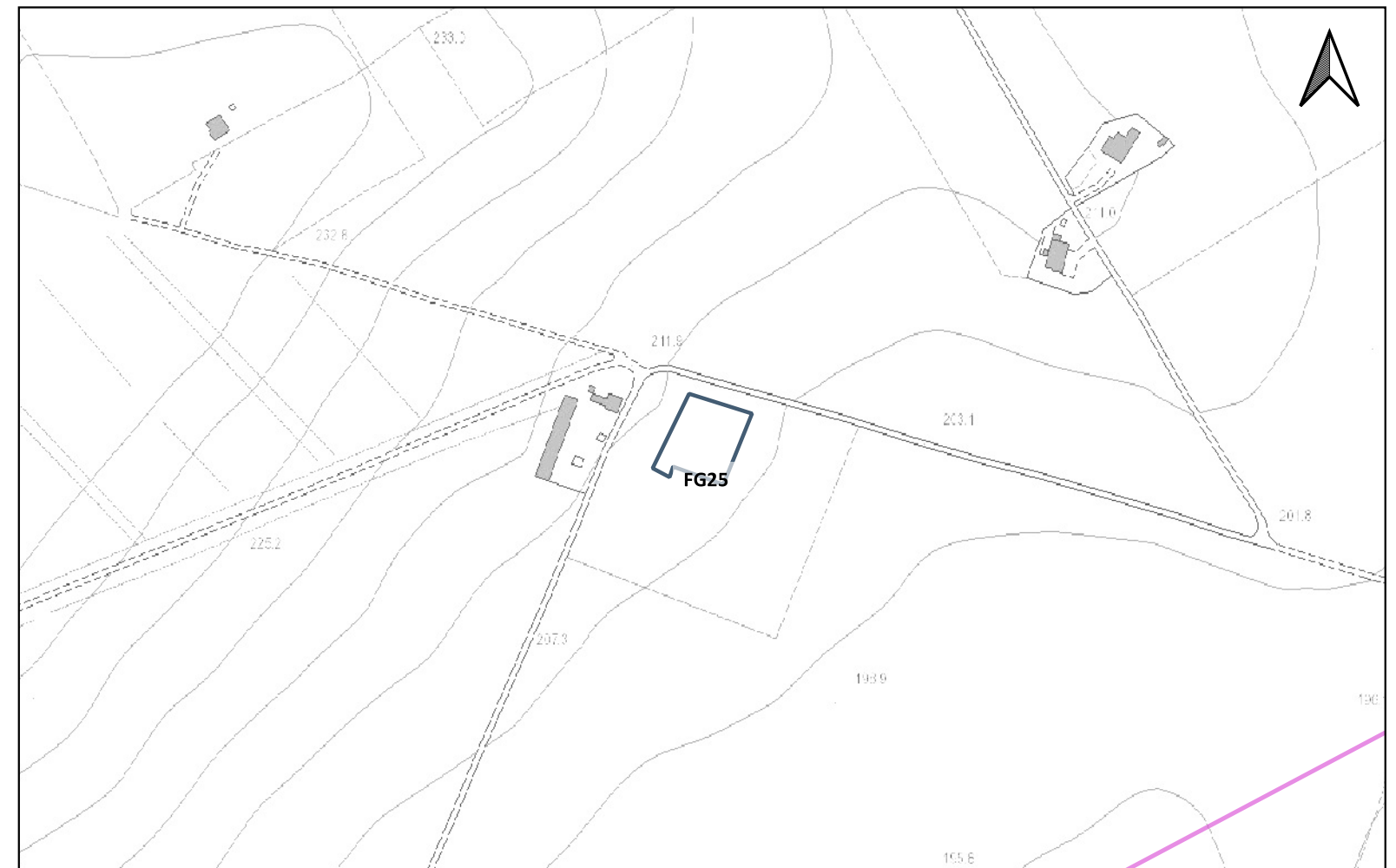
Potenziale: potenziale medio

Rischio relativo: rischio nullo

Anomalia rettangolare orientata in direzione NE-SO posta a circa 740 m a O di La Marana e a circa 1250 m a SO di Masseria Bongo. L'anomalia ha una larghezza di circa 19 m e lunghezza di circa 50 m e risulta di difficile interpretazione



Valutazione preventiva dell'interesse archeologico, redazione Se.Arch., 26/08/2021
<https://va.mite.gov.it/File/Documento/552871>





LEGENDA

LAYOUT IMPIANTO-TKA695

- Campi
- Particelle
- Recinzioni
- Cavidotto
- SSE
- MOPR Buffer di studio 2km

CATALOGO MOSI

CRONOLOGIA IDENTIFICATIVA DELLE SEGNALAZIONI

- ETA' ROMANA
- ETA' TARDOANTICA
- ETA' PRE-PROTOSTORICA
- ETA' NON DETERMINABILE

PPTR REGIONE PUGLIA

6.3.1 Componenti culturali e insediative

- BP - Zone di interesse archeologico

UCP - Testimonianza della stratificazione insediativa

- UCP - stratificazione insediativa - siti storico culturali
- UCP - stratificazione insediativa - rete tratturi
- UCP - aree a rischio archeologico

UCP - Area di rispetto delle componenti culturali e insediative (100m - 30m)

- UCP - area di rispetto - rete tratturi
- UCP - area di rispetto - siti storico culturali
- UCP - area di rispetto - zone di interesse archeologico

IPOTESI RICOSTRUTTIVE

- Centuriazione

Localizzazione: Ascoli Satriano (FG). Trentatré.

Definizione e cronologia: sito non identificato, {}, {non determinabile}.

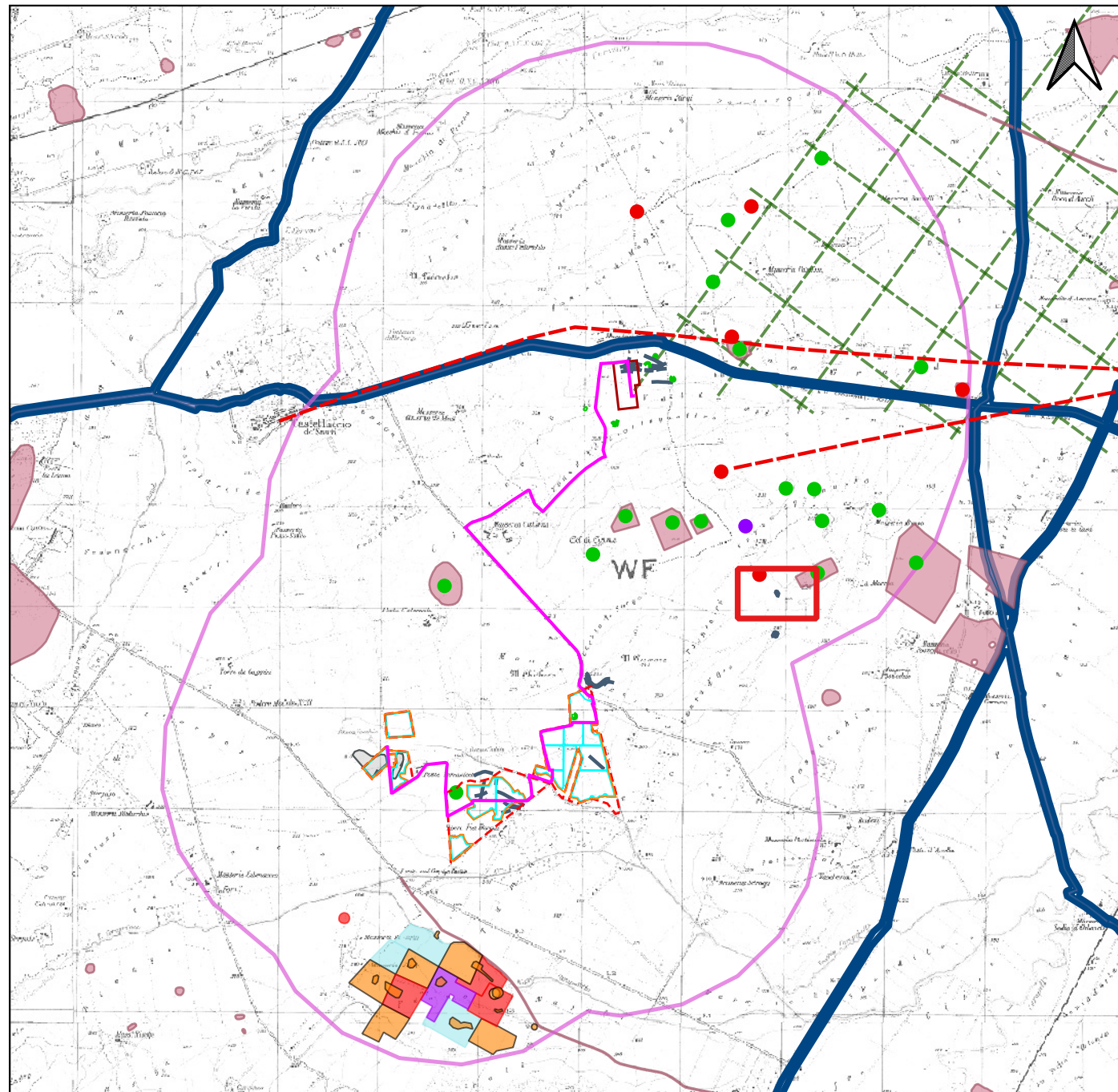
Modalità di individuazione: {documentazione di indagini archeologiche pregresse, fotointerpretazione/foto restituzione}

Distanza dall'opera in progetto: >1000 metri


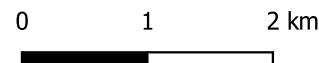
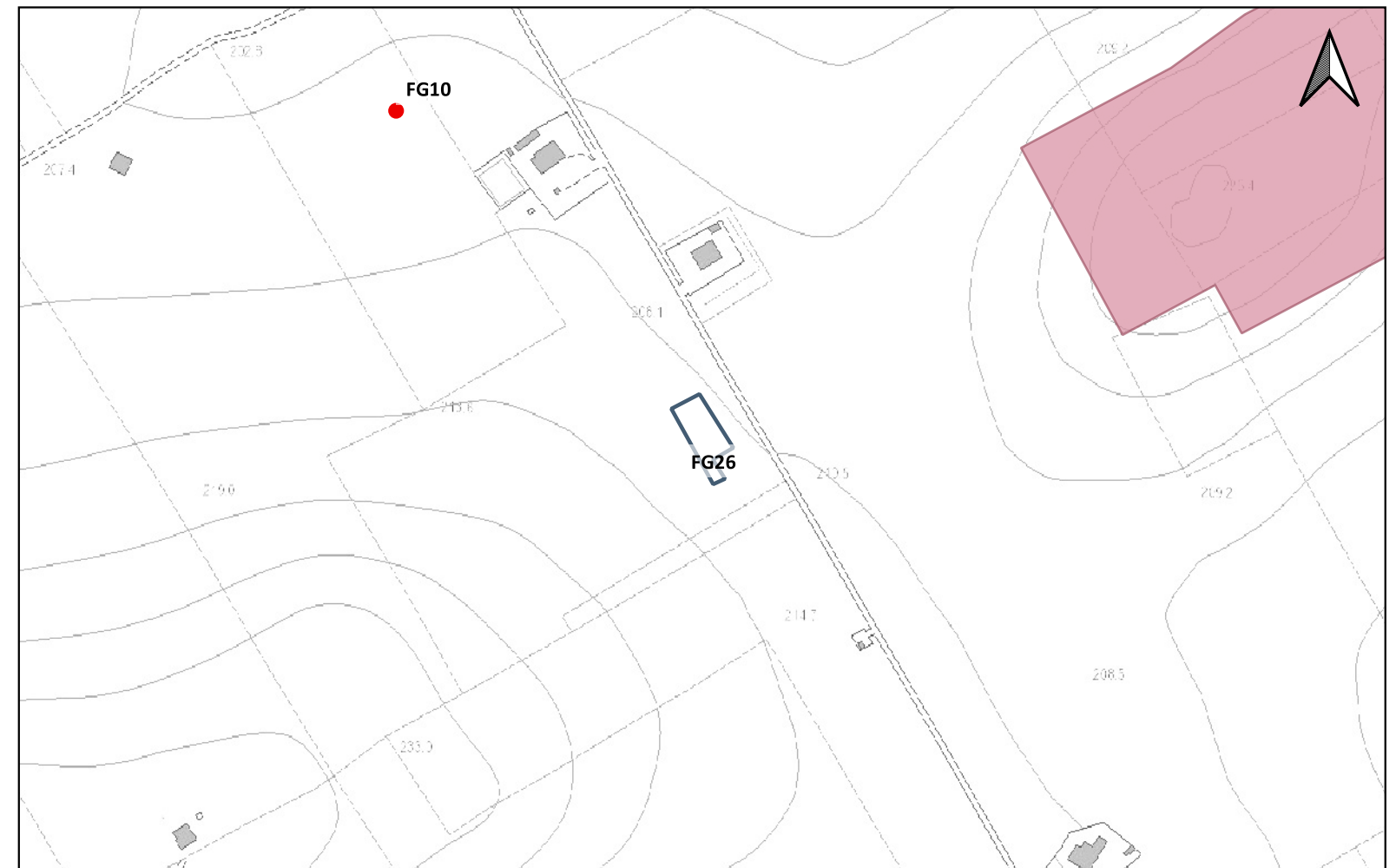
Potenziale: potenziale medio

Rischio relativo: rischio nullo

Anomalia rettangolare orientata in senso NNO-SSE posta a circa 730 m a O di La Marana e a circa 1380 m a NO di Masseria Pozzo Aucello. L'evidenza ha una lunghezza complessiva di circa 51 m ed una larghezza di circa 20 m e risulta di difficile interpretazione



Valutazione preventiva dell'interesse archeologico, redazione Se.Arch., 26/08/2021
<https://va.mite.gov.it/File/Documento/552871>





LEGENDA

LAYOUT IMPIANTO-TKA695

- Campi
- Particelle
- Recinzioni
- Cavidotto
- SSE
- MOPR Buffer di studio 2km

CATALOGO MOSI

CRONOLOGIA IDENTIFICATIVA DELLE SEGNALAZIONI

- ETA' ROMANA
- ETA' TARDOANTICA
- ETA' PRE-PROTOSTORICA
- ETA' NON DETERMINABILE

PPTR REGIONE PUGLIA

6.3.1 Componenti culturali e insediative

- BP - Zone di interesse archeologico

UCP - Testimonianza della stratificazione insediativa

- UCP - stratificazione insediativa - siti storico culturali
- UCP - stratificazione insediativa - rete tratturi
- UCP - aree a rischio archeologico

UCP - Area di rispetto delle componenti culturali e insediative (100m - 30m)

- UCP - area di rispetto - rete tratturi
- UCP - area di rispetto - siti storico culturali
- UCP - area di rispetto - zone di interesse archeologico

IPOTESI RICOSTRUTTIVE

- Centuriazione

Localizzazione: Castelluccio dei Sauri (FG). Valle del forno.

Definizione e cronologia: anomalia rilevata sul terreno, {}, {non determinabile}.

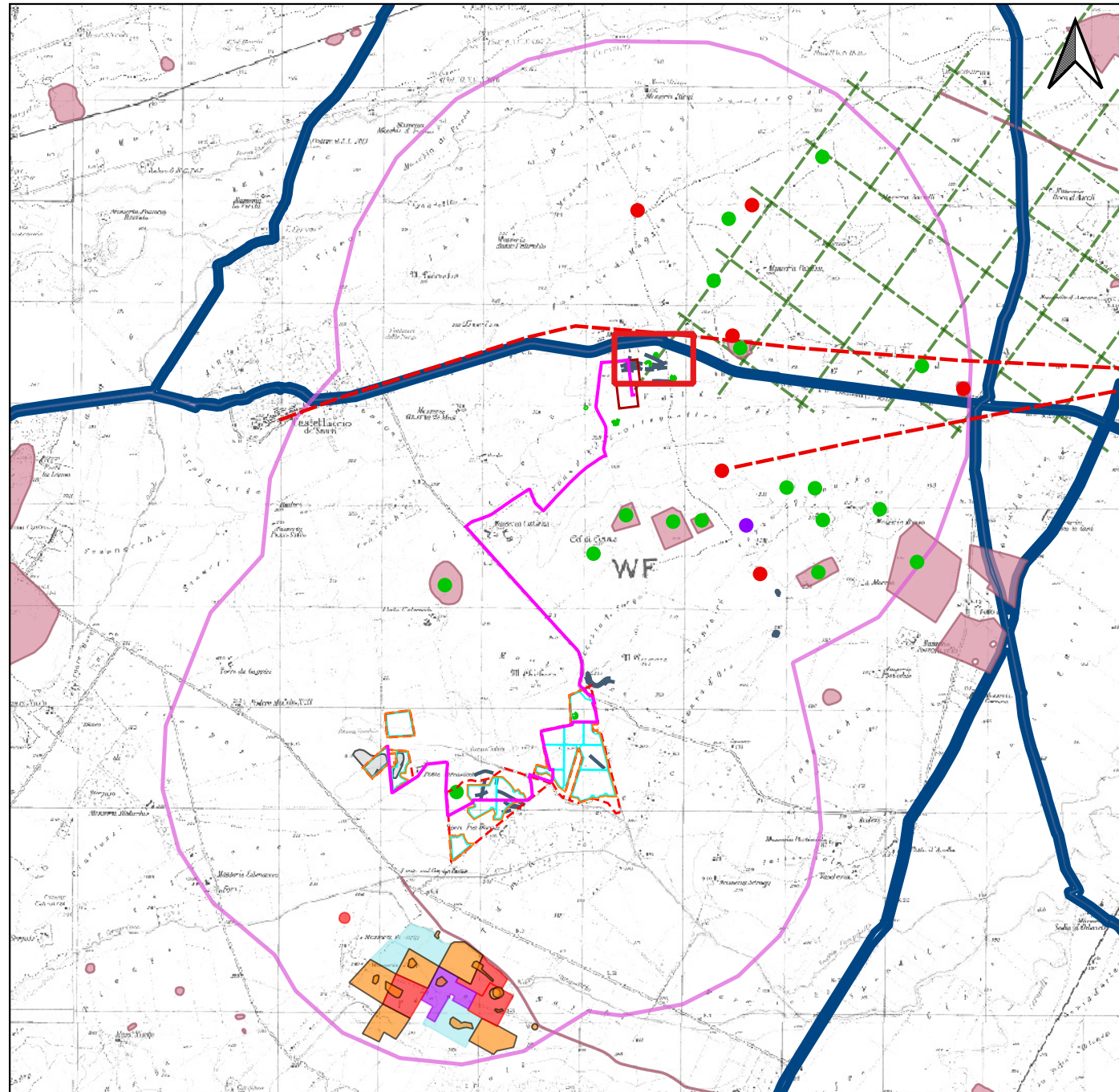
Modalità di individuazione: {fotointerpretazione/foto restituzione}

Distanza dall'opera in progetto: 0-10 metri

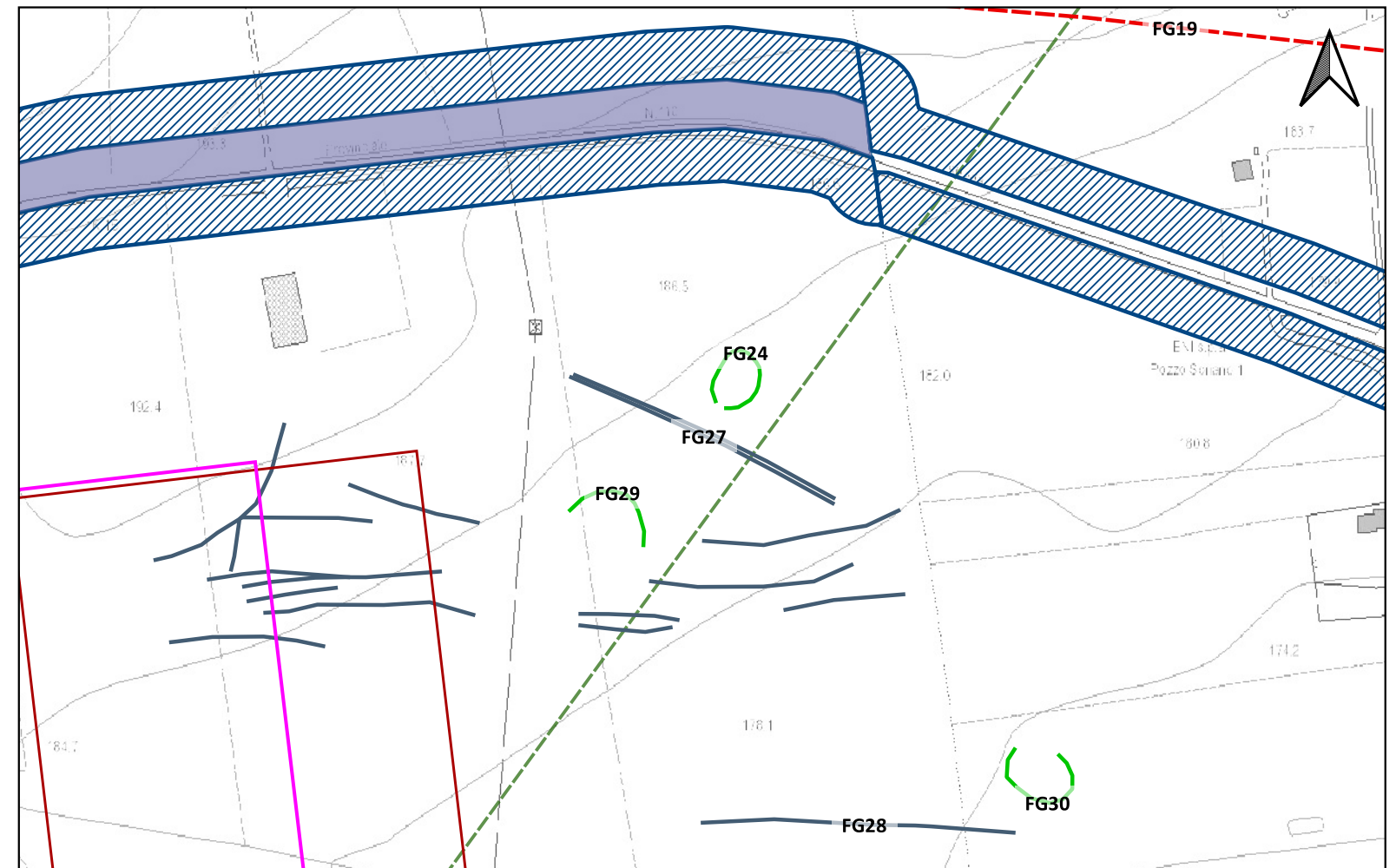
Potenziale: potenziale medio

Rischio relativo: rischio medio

Due segmenti lineari e paralleli con orientamento NO-SE, viabilità



Lettura aereo e ortofotografica del territorio in oggetto (10/11/2023), a cura di G. Calderola



Sito 0000_28 - FG28 (SABAP-FG_2023_00042-NST_0000_28)



LEGENDA

LAYOUT IMPIANTO-TKA695

- Campi
- Particelle
- Recinzioni
- Cavidotto
- SSE
- MOPR Buffer di studio 2km

CATALOGO MOSI

CRONOLOGIA IDENTIFICATIVA DELLE SEGNALAZIONI

- ETA' ROMANA
- ETA' TARDOANTICA
- ETA' PRE-PROTOSTORICA
- ETA' NON DETERMINABILE

PPTR REGIONE PUGLIA

6.3.1 Componenti culturali e insediative

- BP - Zone di interesse archeologico

UCP - Testimonianza della stratificazione insediativa

- UCP - stratificazione insediativa - siti storico culturali
- UCP - stratificazione insediativa - rete tratturi
- UCP - aree a rischio archeologico

UCP - Area di rispetto delle componenti culturali e insediative (100m - 30m)

- UCP - area di rispetto - rete tratturi
- UCP - area di rispetto - siti storico culturali
- UCP - area di rispetto - zone di interesse archeologico

IPOTESI RICOSTRUTTIVE

- Centuriazione

Localizzazione: Castelluccio dei Sauri (FG). Valle del forno.

Definizione e cronologia: anomalia rilevata sul terreno, {}, {non determinabile}.

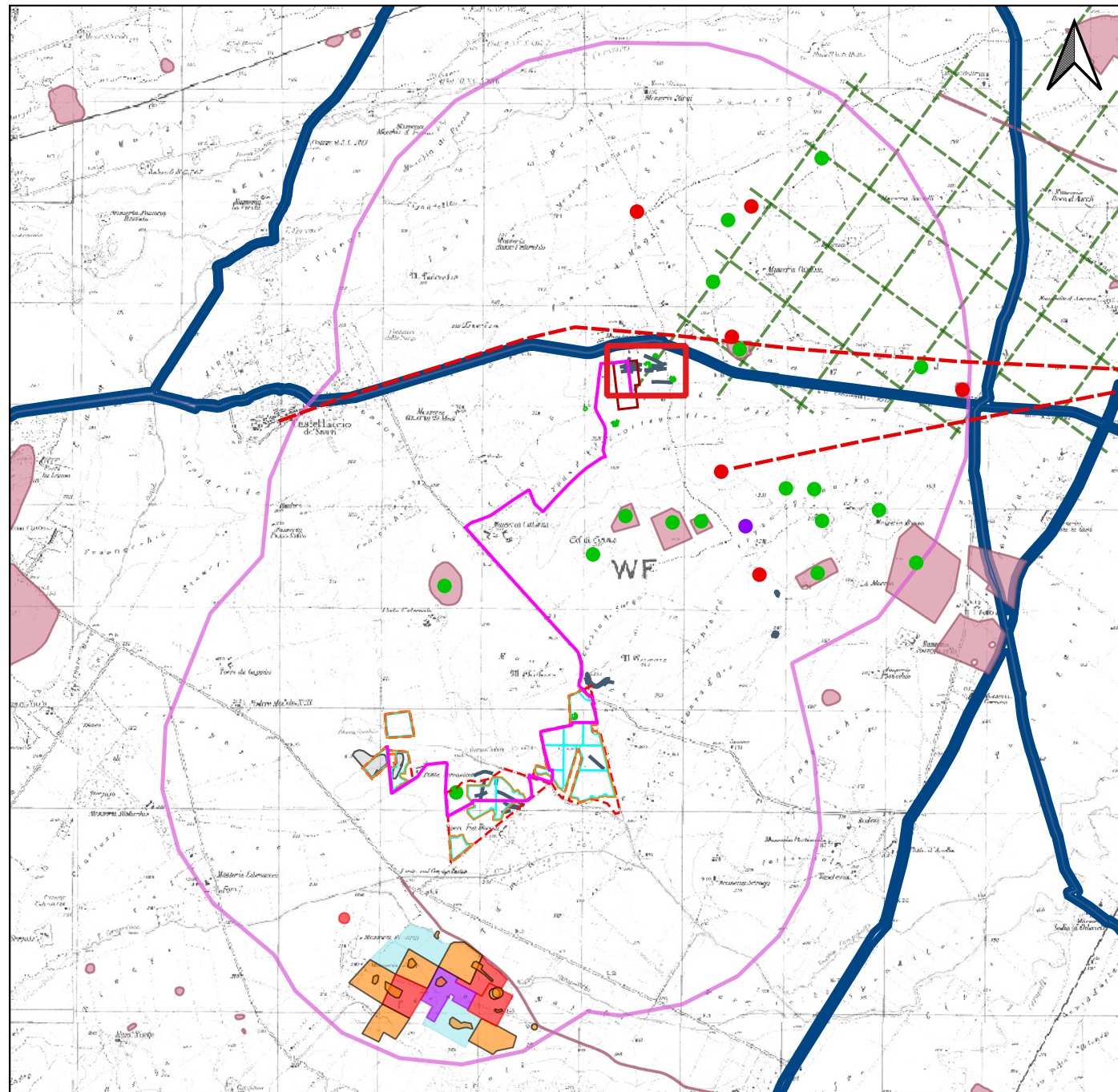
Modalità di individuazione: {fotointerpretazione/foto restituzione}

Distanza dall'opera in progetto: 0-10 metri

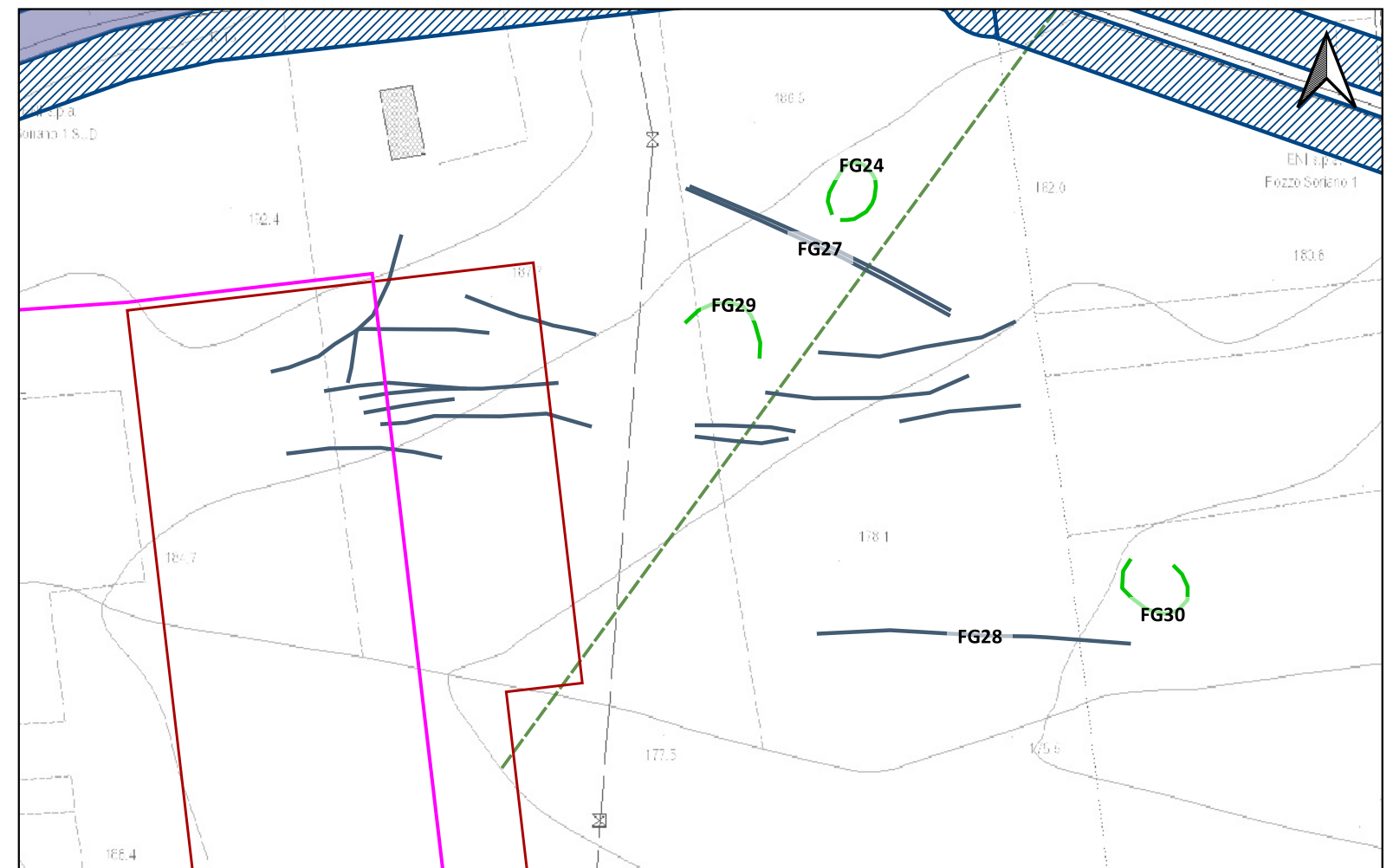
Potenziale: potenziale medio

Rischio relativo: rischio medio

Serie di segmenti lineari con andamento irregolare, per la maggior parte orientati E-O, viabilità



Letture aereo e ortofotografica del territorio in oggetto (10/11/2023), a cura di G. Calderola



Sito 0000_29 - FG29 (SABAP-FG_2023_00042-NST_0000_29)



LEGENDA

LAYOUT IMPIANTO-TKA695

- Campi
- Particelle
- Recinzioni
- Cavidotto
- SSE
- MOPR Buffer di studio 2km

CATALOGO MOSI

CRONOLOGIA IDENTIFICATIVA DELLE SEGNALAZIONI

- ETA' ROMANA
- ETA' TARDOANTICA
- ETA' PRE-PROTOSTORICA
- ETA' NON DETERMINABILE

PPTR REGIONE PUGLIA

6.3.1 Componenti culturali e insediative

- BP - Zone di interesse archeologico

UCP - Testimonianza della stratificazione insediativa

- UCP - stratificazione insediativa - siti storico culturali
- UCP - stratificazione insediativa - rete tratturi
- UCP - aree a rischio archeologico

UCP - Area di rispetto delle componenti culturali e insediative (100m - 30m)

- UCP - area di rispetto - rete tratturi
- UCP - area di rispetto - siti storico culturali
- UCP - area di rispetto - zone di interesse archeologico

IPOTESI RICOSTRUTTIVE

- Centuriazione

Localizzazione: Castelluccio dei Sauri (FG). Valle del forno.

Definizione e cronologia: anomalia rilevata sul terreno, {}, {non determinabile}.

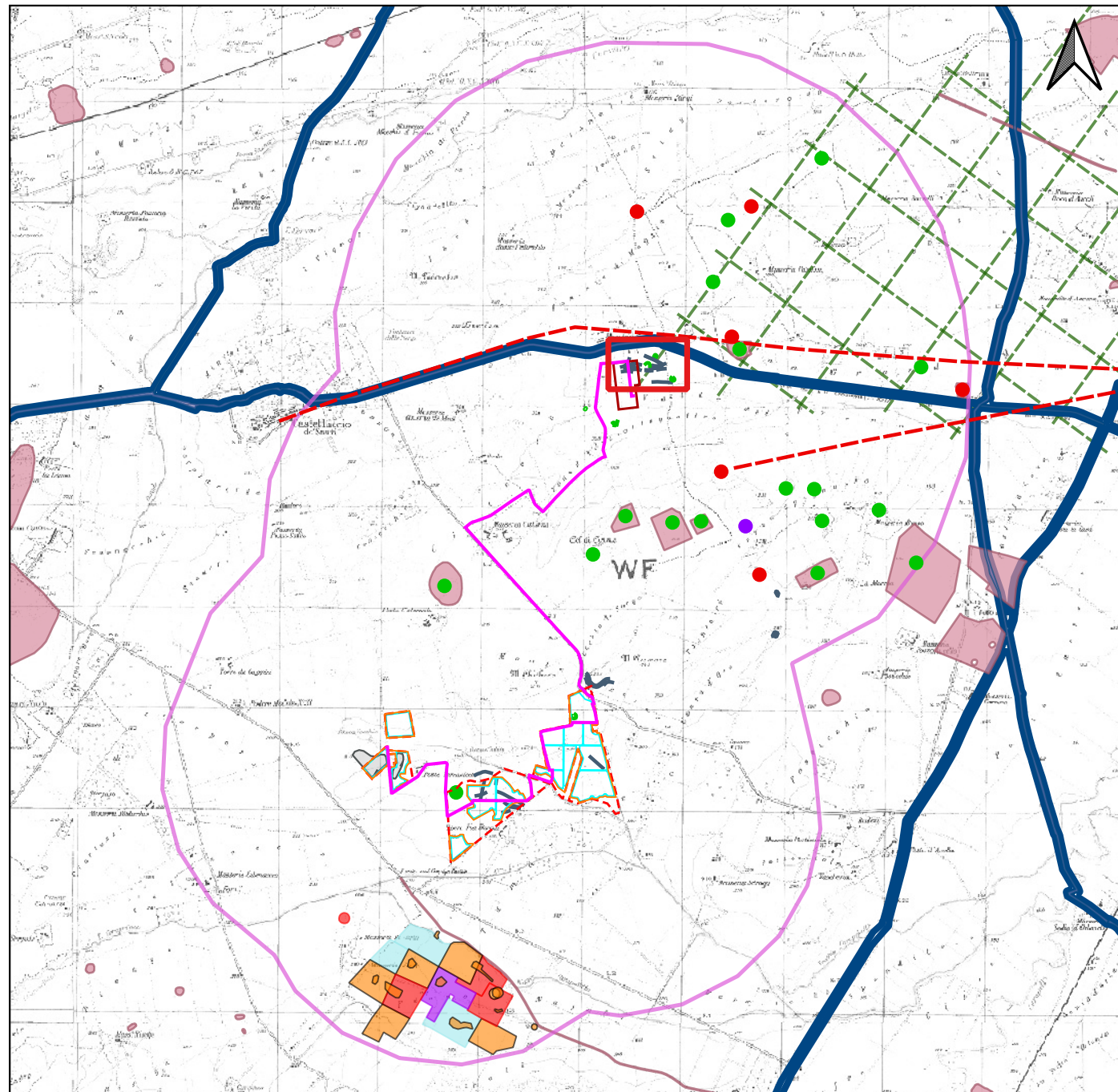
Modalità di individuazione: {fotointerpretazione/foto restituzione}

Distanza dall'opera in progetto: 0-10 metri


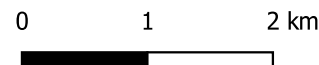
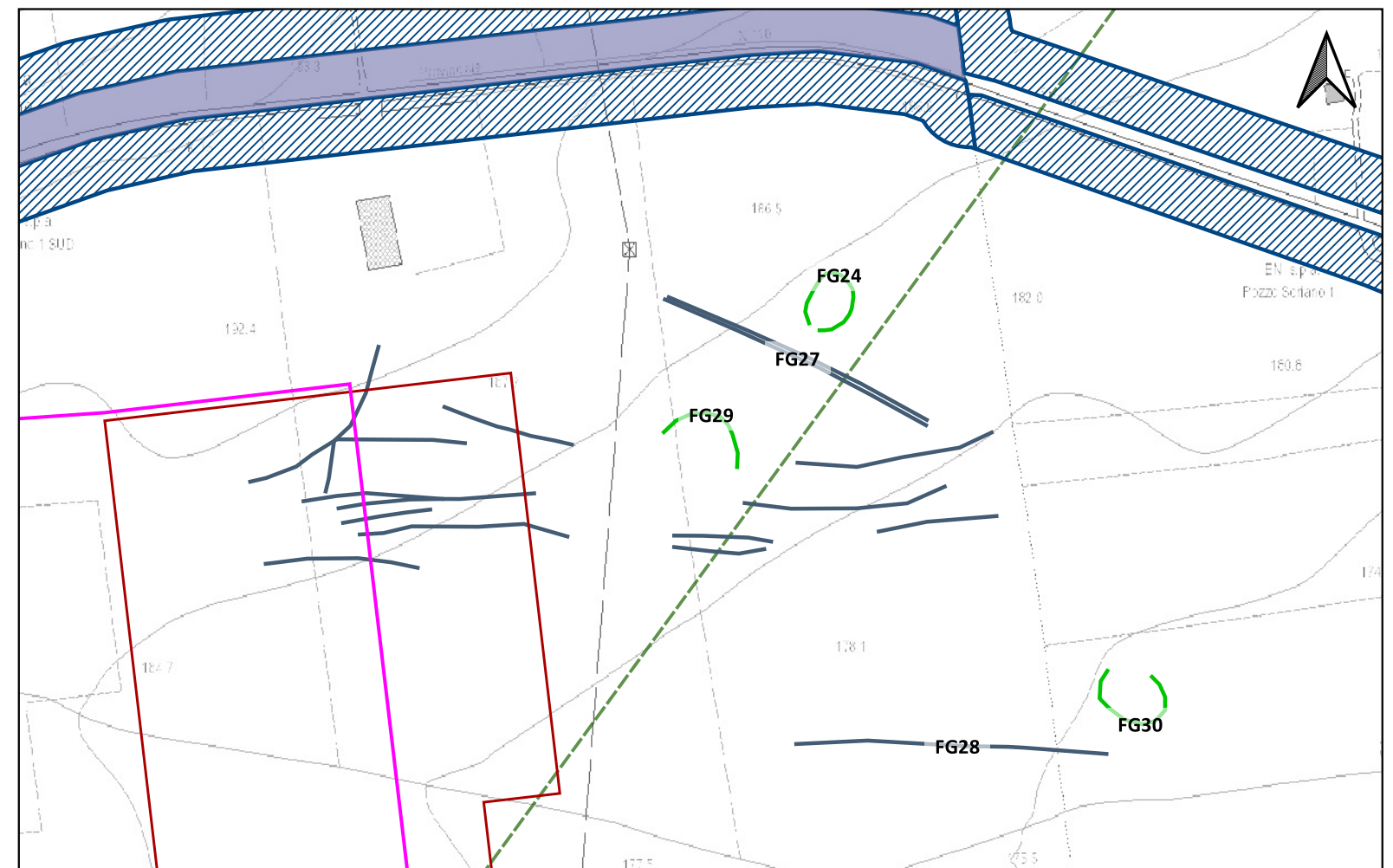
Potenziale: potenziale medio

Rischio relativo: rischio medio

Segmento lineare con andamento curvilineo semicircolare, fossato



Lettura aereo e ortofotografica del territorio in oggetto (10/11/2023), a cura di G. Calderola





LEGENDA

LAYOUT IMPIANTO-TKA695

- Campi
- Particelle
- Recinzioni
- Cavidotto
- SSE
- MOPR Buffer di studio 2km

CATALOGO MOSI

CRONOLOGIA IDENTIFICATIVA DELLE SEGNALAZIONI

- ETA' ROMANA
- ETA' TARDOANTICA
- ETA' PRE-PROTOSTORICA
- ETA' NON DETERMINABILE

PPTR REGIONE PUGLIA

6.3.1 Componenti culturali e insediative

- BP - Zone di interesse archeologico

UCP - Testimonianza della stratificazione insediativa

- UCP - stratificazione insediativa - siti storico culturali
- UCP - stratificazione insediativa - rete tratturi
- UCP - aree a rischio archeologico

UCP - Area di rispetto delle componenti culturali e insediative (100m - 30m)

- UCP - area di rispetto - rete tratturi
- UCP - area di rispetto - siti storico culturali
- UCP - area di rispetto - zone di interesse archeologico

IPOTESI RICOSTRUTTIVE

- Centuriazione

Localizzazione: Ascoli Satriano (FG). Valle del forno.

Definizione e cronologia: anomalia rilevata sul terreno, {}, {non determinabile}.

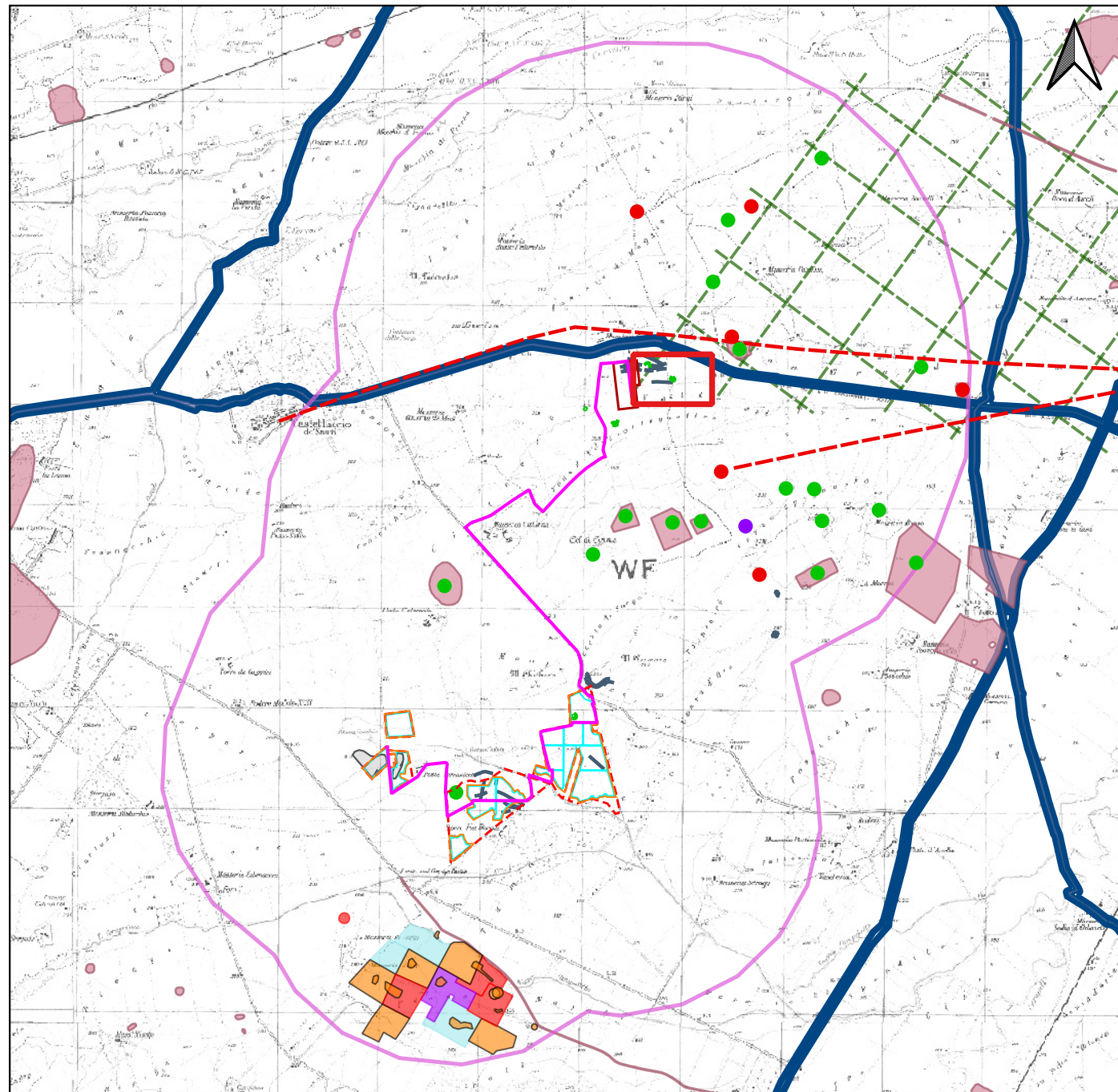
Modalità di individuazione: {fotointerpretazione/foto restituzione}

Distanza dall'opera in progetto: 20-50 metri

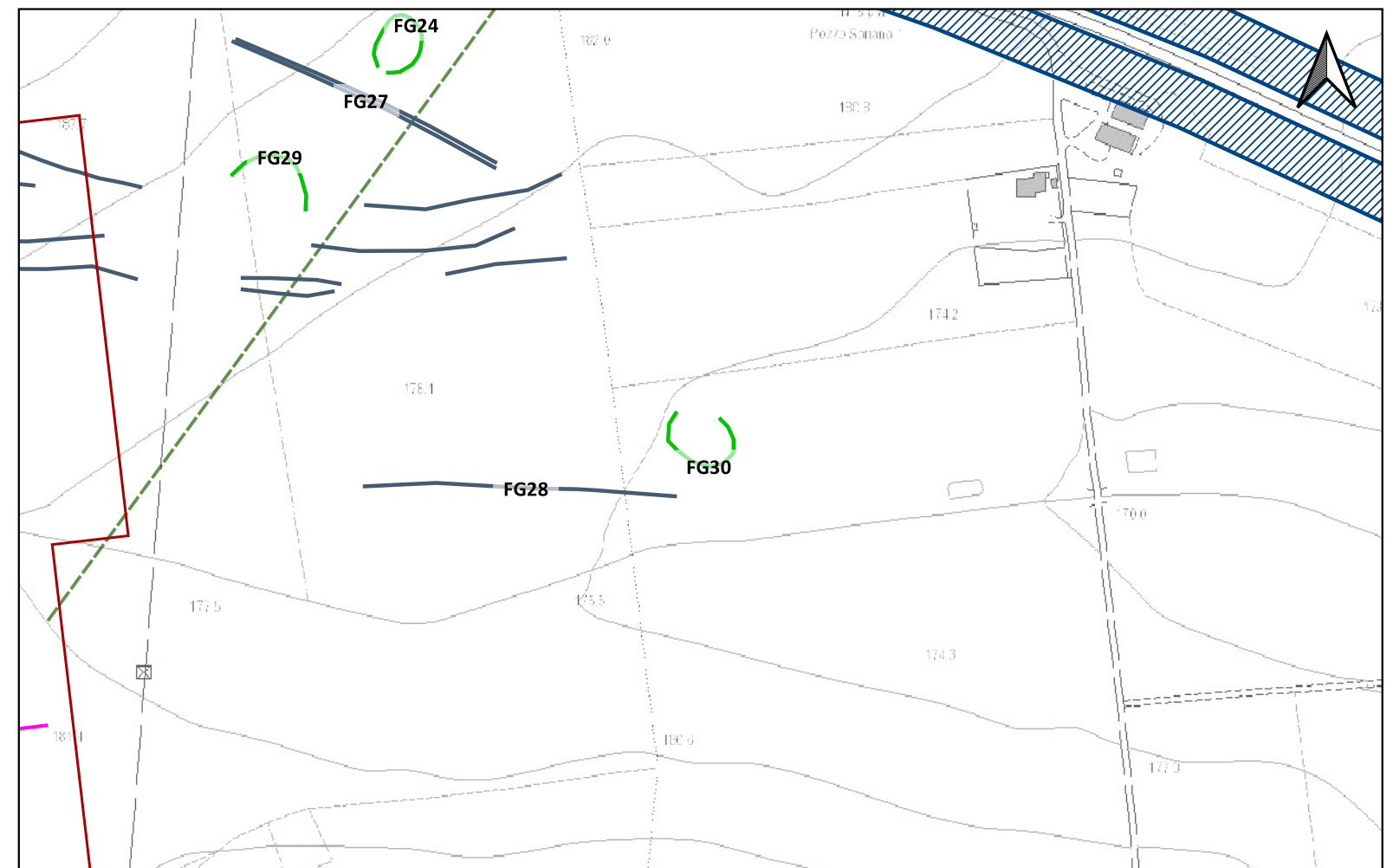
Potenziale: potenziale medio

Rischio relativo: rischio medio

Segmento lineare con andamento curvilineo semicircolare, fossato



Lettura aereo e ortofotografica del territorio in oggetto (10/11/2023), a cura di G. Caldarola





LEGENDA

LAYOUT IMPIANTO-TKA695

- Campi
- Particelle
- Recinzioni
- Cavidotto
- SSE
- MOPR Buffer di studio 2km

CATALOGO MOSI

CRONOLOGIA IDENTIFICATIVA DELLE SEGNALAZIONI

- ETA' ROMANA
- ETA' TARDOANTICA
- ETA' PRE-PROTOSTORICA
- ETA' NON DETERMINABILE

PPTR REGIONE PUGLIA

6.3.1 Componenti culturali e insediative

- BP - Zone di interesse archeologico

UCP - Testimonianza della stratificazione insediativa

- UCP - stratificazione insediativa - siti storico culturali
- UCP - stratificazione insediativa - rete tratturi
- UCP - aree a rischio archeologico

UCP - Area di rispetto delle componenti culturali e insediative (100m - 30m)

- UCP - area di rispetto - rete tratturi
- UCP - area di rispetto - siti storico culturali
- UCP - area di rispetto - zone di interesse archeologico

IPOTESI RICOSTRUTTIVE

- Centuriazione

Localizzazione: Ascoli Satriano (FG). Mass. Bongo.

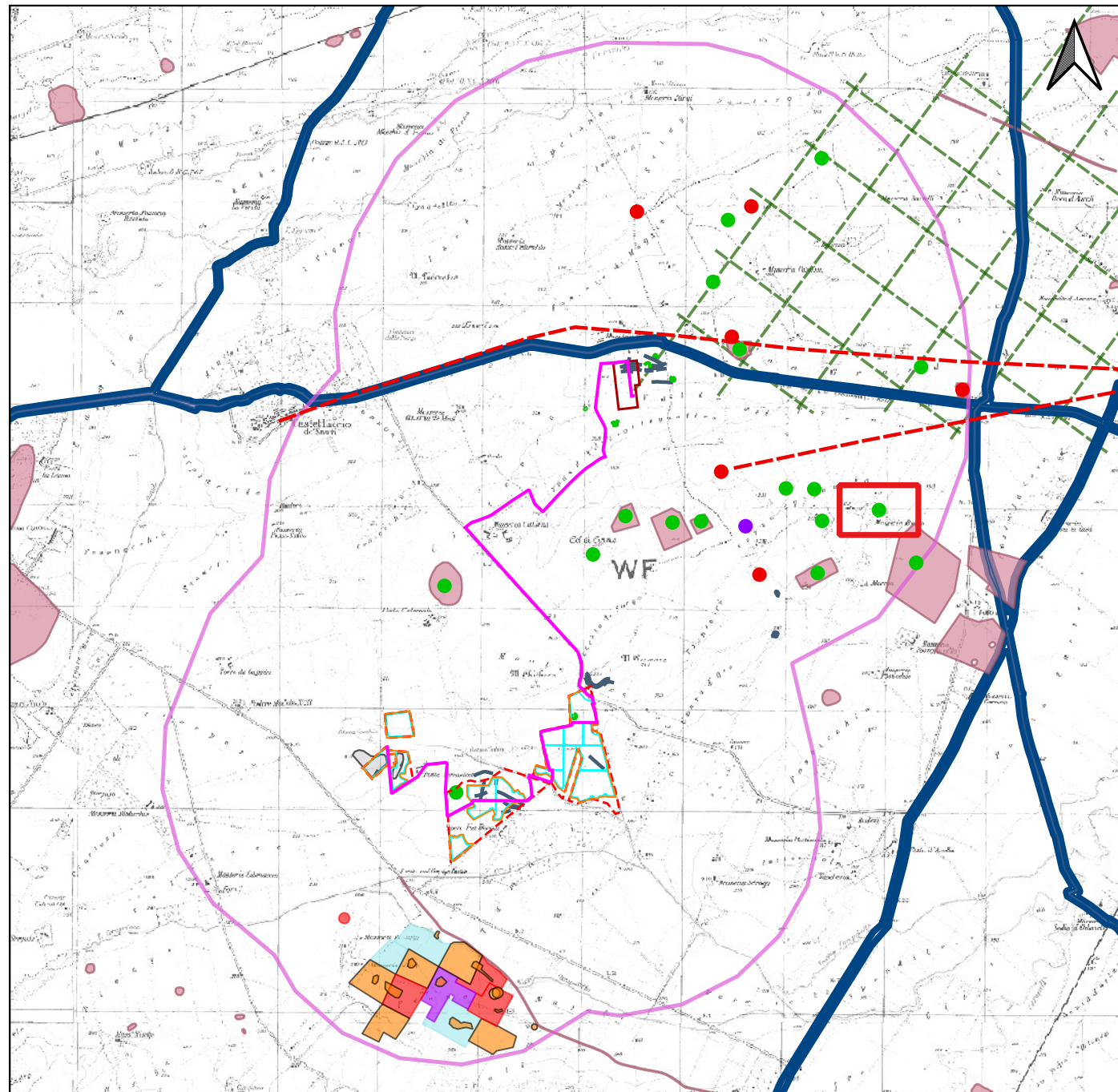
Definizione e cronologia: insediamento, {tracce di insediamento, villaggio}. {Neolitico}.

Modalità di individuazione: {dati bibliografici}

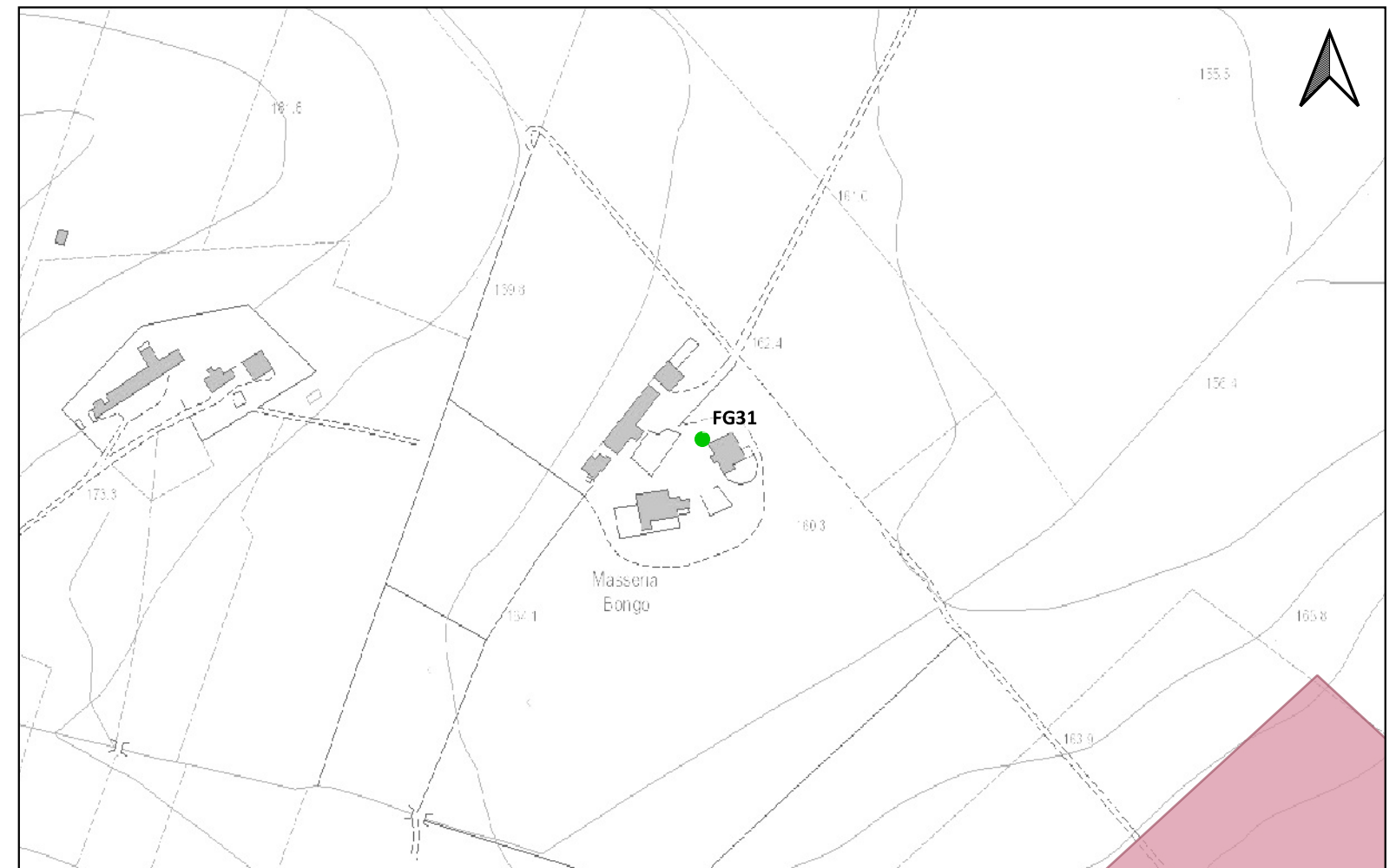
Distanza dall'opera in progetto: 500-1000 metri **Potenziale:** potenziale alto

Rischio relativo: rischio basso

tracce di un recinto rettangolare e tre fossati che lo circondano



JONES 1987, Jones G. D. B., *Apulia. Vol. I: Neolithic Settlement in the Tavoliere, London F.*;





LEGENDA

LAYOUT IMPIANTO-TKA695

- Campi
- Particelle
- Recinzioni
- Cavidotto
- SSE
- MOPR Buffer di studio 2km

CATALOGO MOSI

CRONOLOGIA IDENTIFICATIVA DELLE SEGNALAZIONI

- ETA' ROMANA
- ETA' TARDOANTICA
- ETA' PRE-PROTOSTORICA
- ETA' NON DETERMINABILE

PPTR REGIONE PUGLIA

6.3.1 Componenti culturali e insediative

- BP - Zone di interesse archeologico

UCP - Testimonianza della stratificazione insediativa

- UCP - stratificazione insediativa - siti storico culturali
- UCP - stratificazione insediativa - rete tratturi
- UCP - aree a rischio archeologico

UCP - Area di rispetto delle componenti culturali e insediative (100m - 30m)

- UCP - area di rispetto - rete tratturi
- UCP - area di rispetto - siti storico culturali
- UCP - area di rispetto - zone di interesse archeologico

IPOTESI RICOSTRUTTIVE

- Centuriazione

Localizzazione: Castelluccio dei Sauri (FG). Posta Tamariceto.

Definizione e cronologia: area di materiale mobile, {area di frammenti fittili}. {Età del Ferro}.

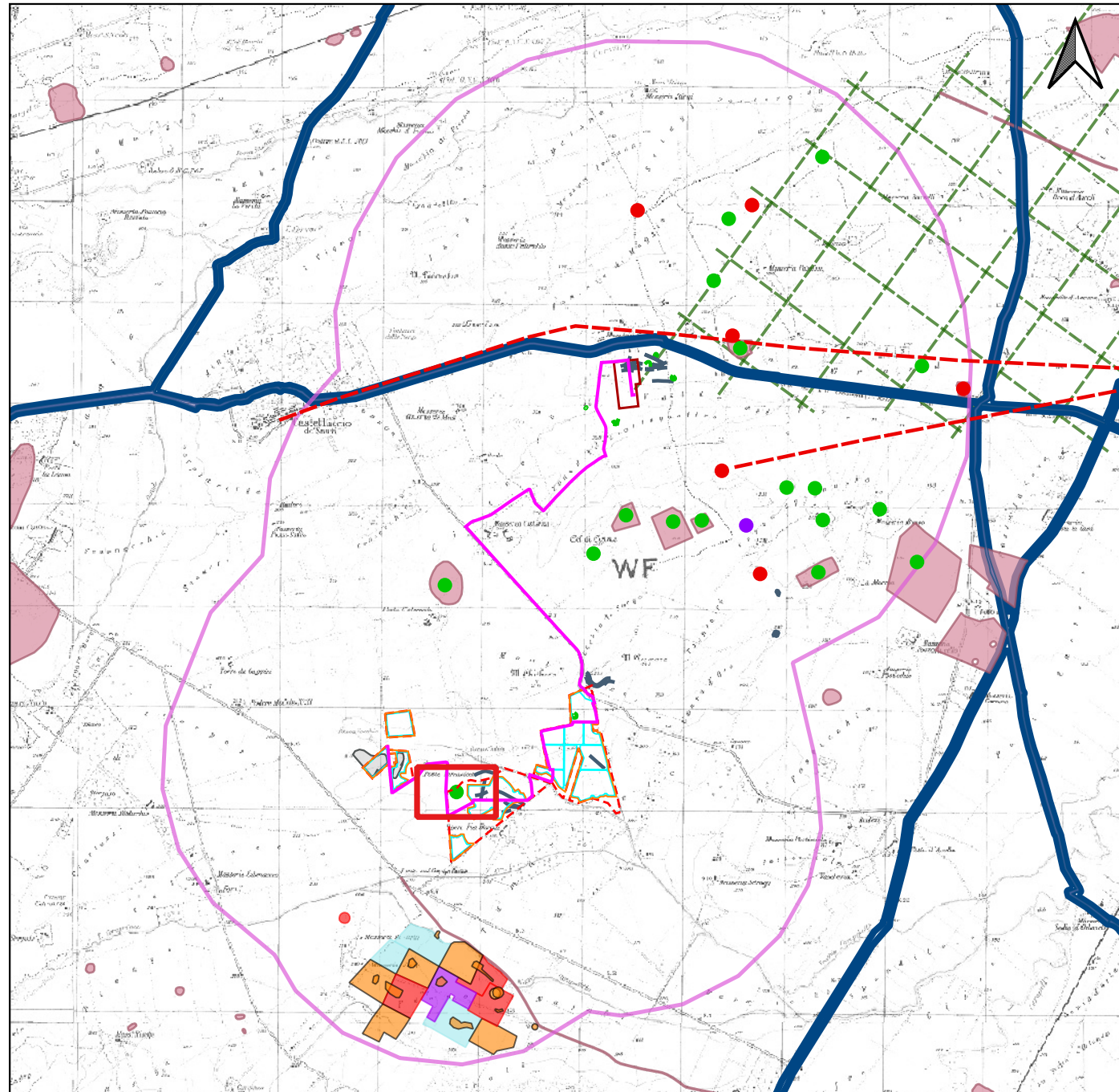
Modalità di individuazione: {dati bibliografici}

Distanza dall'opera in progetto: 0-10 metri

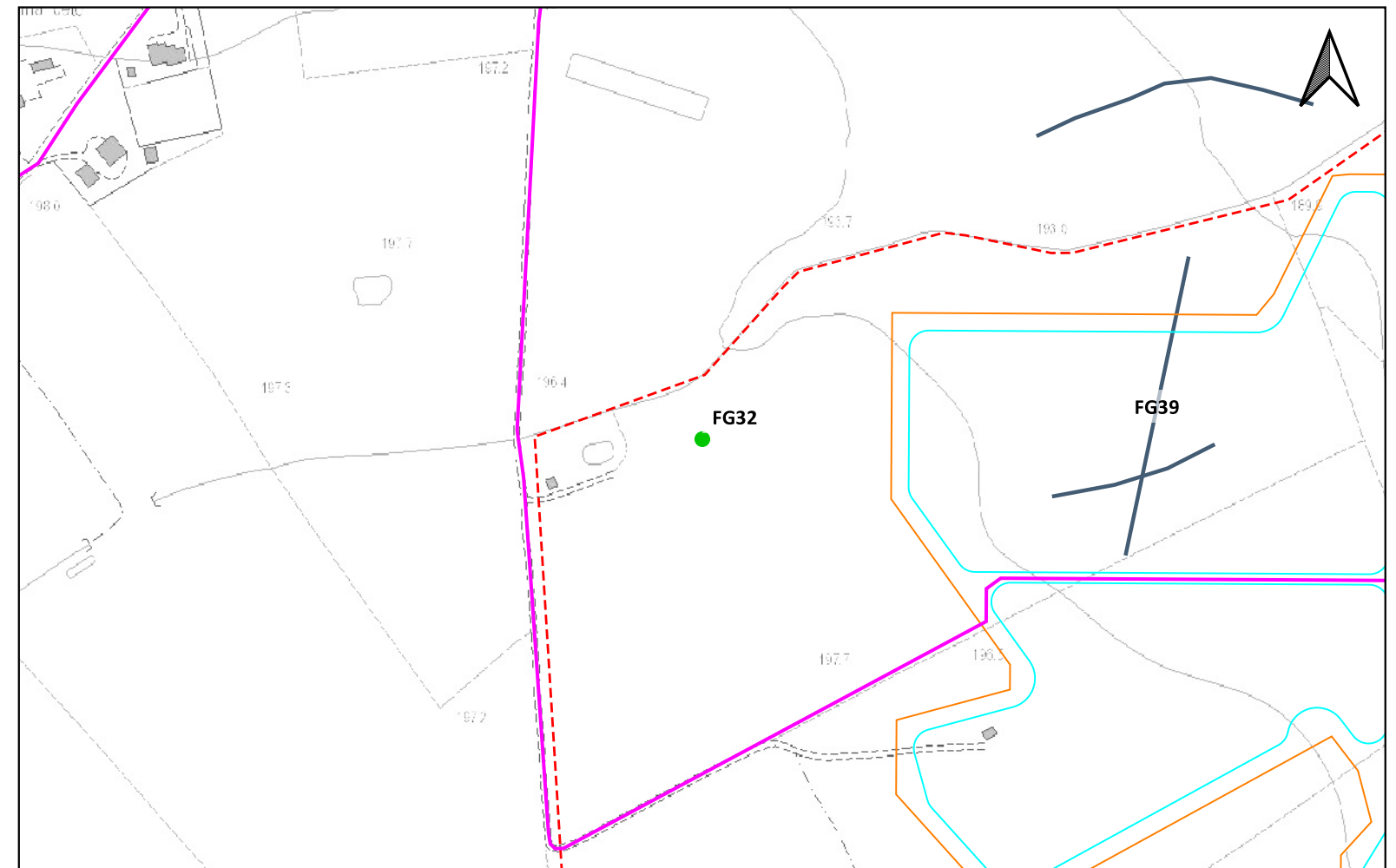
Potenziale: potenziale alto

Rischio relativo: rischio medio

Località posta a km 4 circa a sud-sud est di Castelluccio dei Sauri; area con frammenti ceramici in superficie, tra cui una coppetta ad impasto dell'età del Ferro.



Mazzei 1994, p. 132, n. 32;
GNA Censimento (18425);





LEGENDA

LAYOUT IMPIANTO-TKA695

- Campi
- Particelle
- Recinzioni
- Cavidotto
- SSE
- MOPR Buffer di studio 2km

CATALOGO MOSI

CRONOLOGIA IDENTIFICATIVA DELLE SEGNALAZIONI

- ETA' ROMANA
- ETA' TARDOANTICA
- ETA' PRE-PROTOSTORICA
- ETA' NON DETERMINABILE

PPTR REGIONE PUGLIA

6.3.1 Componenti culturali e insediative

- BP - Zone di interesse archeologico

UCP - Testimonianza della stratificazione insediativa

- UCP - stratificazione insediativa - siti storico culturali
- UCP - stratificazione insediativa - rete tratturi
- UCP - aree a rischio archeologico

UCP - Area di rispetto delle componenti culturali e insediative (100m - 30m)

- UCP - area di rispetto - rete tratturi
- UCP - area di rispetto - siti storico culturali
- UCP - area di rispetto - zone di interesse archeologico

IPOTESI RICOSTRUTTIVE

- Centuriazione

Localizzazione: Castelluccio dei Sauri (FG). Col di Ciame.

Definizione e cronologia: insediamento, {villaggio}. {Neolitico}.

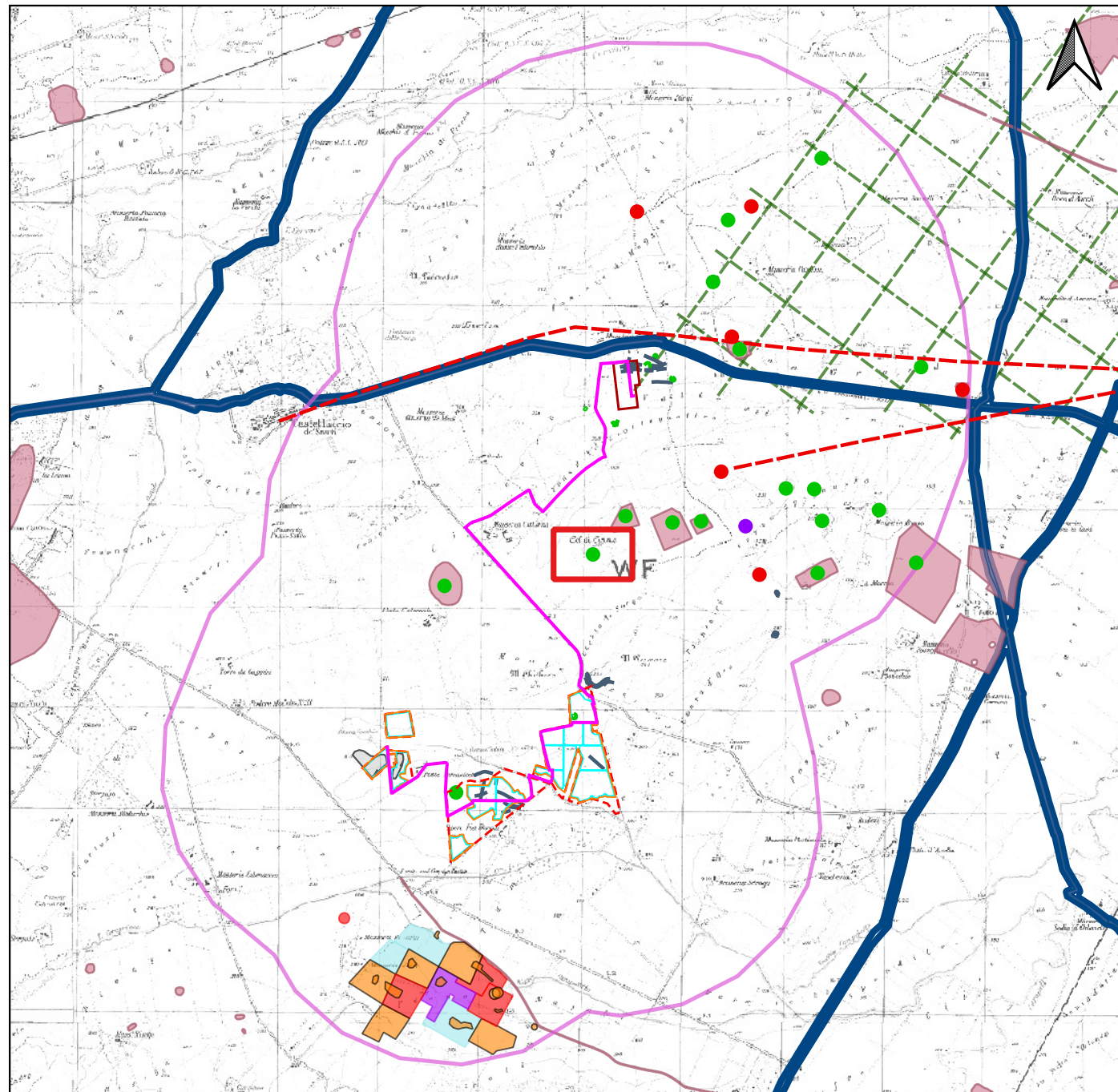
Modalità di individuazione: {dati bibliografici}

Distanza dall'opera in progetto: 200-500 metri

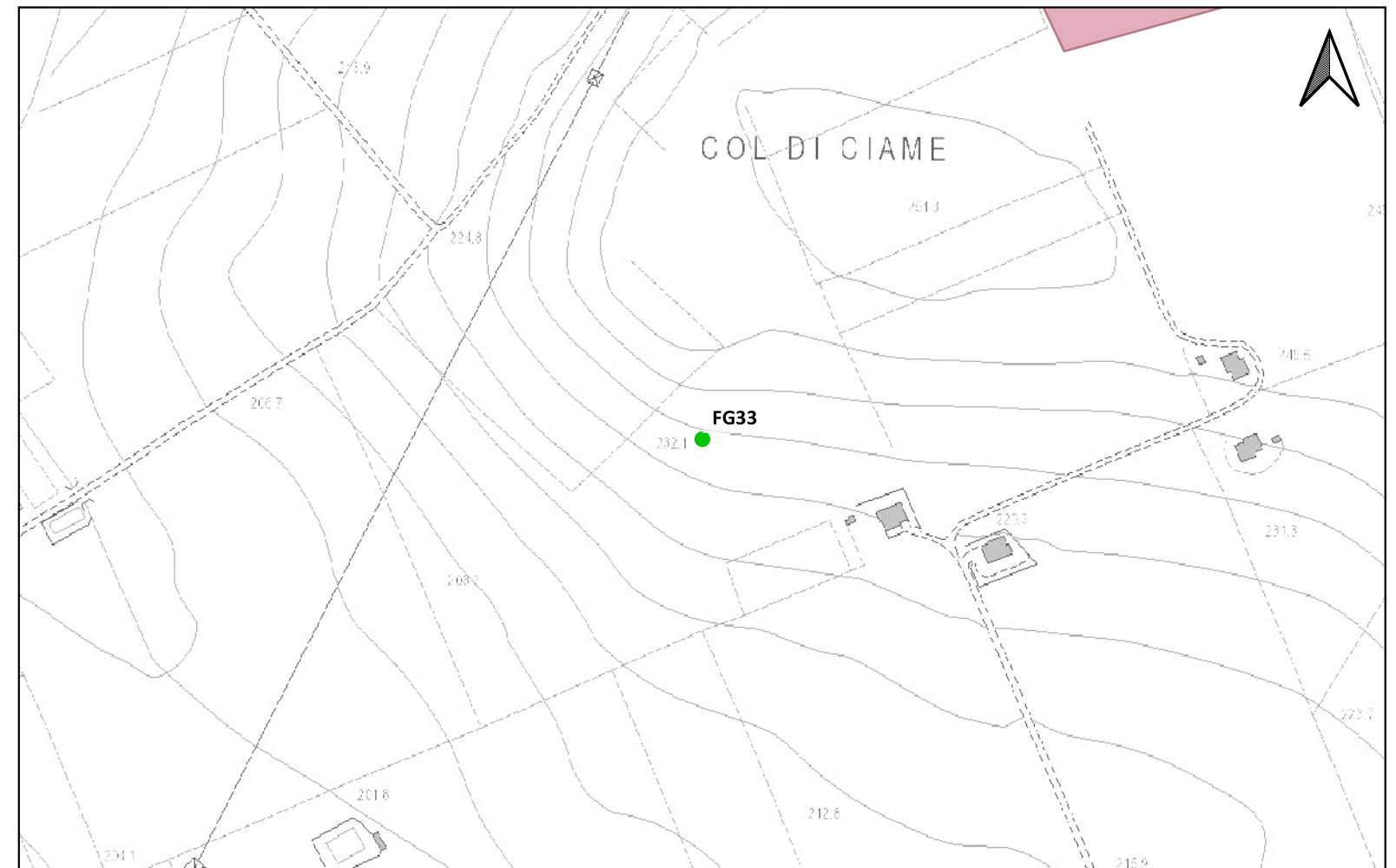
Potenziale: potenziale alto

Rischio relativo: rischio basso

Sito di forma circolare con un fossato singolo, di 85 m di diametro. Individuato mediante fotografia aerea



Jones 1987, p. 221, n. 249;
GNA Censimento (18645);





LEGENDA

LAYOUT IMPIANTO-TKA695

- Campi
- Particelle
- Recinzioni
- Cavidotto
- SSE
- MOPR Buffer di studio 2km

CATALOGO MOSI

CRONOLOGIA IDENTIFICATIVA DELLE SEGNALAZIONI

- ETA' ROMANA
- ETA' TARDOANTICA
- ETA' PRE-PROTOSTORICA
- ETA' NON DETERMINABILE

PPTR REGIONE PUGLIA

6.3.1 Componenti culturali e insediative

- BP - Zone di interesse archeologico

UCP - Testimonianza della stratificazione insediativa

- UCP - stratificazione insediativa - siti storico culturali
- UCP - stratificazione insediativa - rete tratturi
- UCP - aree a rischio archeologico

UCP - Area di rispetto delle componenti culturali e insediative (100m - 30m)

- UCP - area di rispetto - rete tratturi
- UCP - area di rispetto - siti storico culturali
- UCP - area di rispetto - zone di interesse archeologico

IPOTESI RICOSTRUTTIVE

- Centuriazione

Localizzazione: Ascoli Satriano (FG). Pozzo Spagnuolo.

Definizione e cronologia: insediamento, {villaggio}. {Neolitico}.

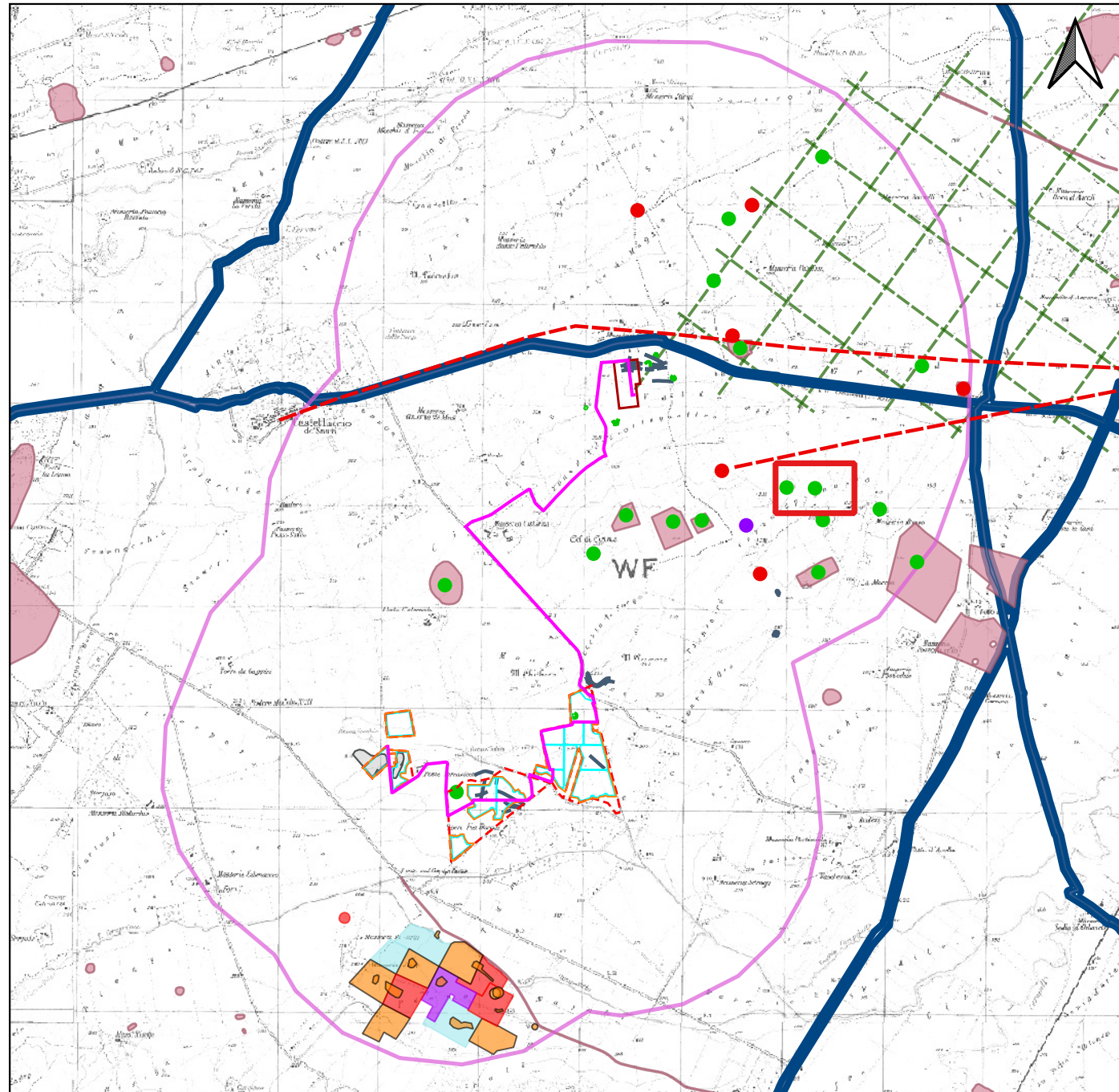
Modalità di individuazione: {dati bibliografici}

Distanza dall'opera in progetto: 500-1000 metri

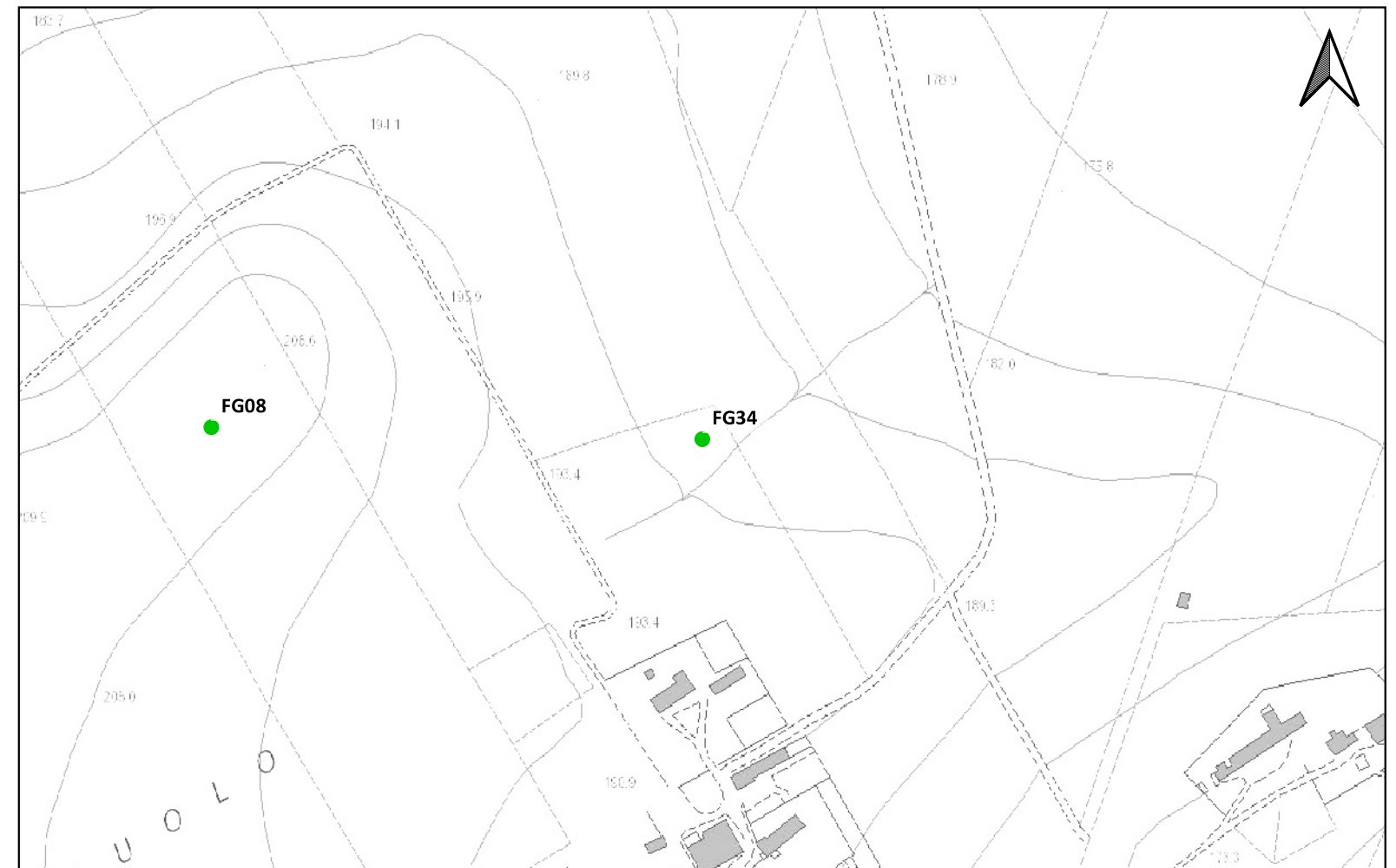
Potenziale: potenziale alto

Rischio relativo: rischio basso

Fossato di recinzione singolo con numerosi compounds. Presenta un diametro approssimativo di m 239. Individuato tramite fotografia aerea



Jones 1987, p. 221, n. 247;
GNA Censimento (18643);





LEGENDA

LAYOUT IMPIANTO-TKA695

- Campi
- Particelle
- Recinzioni
- Cavidotto
- SSE
- MOPR Buffer di studio 2km

CATALOGO MOSI

CRONOLOGIA IDENTIFICATIVA DELLE SEGNALAZIONI

- ETA' ROMANA
- ETA' TARDOANTICA
- ETA' PRE-PROTOSTORICA
- ETA' NON DETERMINABILE

PPTR REGIONE PUGLIA

6.3.1 Componenti culturali e insediative

- BP - Zone di interesse archeologico

UCP - Testimonianza della stratificazione insediativa

- UCP - stratificazione insediativa - siti storico culturali
- UCP - stratificazione insediativa - rete tratturi
- UCP - aree a rischio archeologico

UCP - Area di rispetto delle componenti culturali e insediative (100m - 30m)

- UCP - area di rispetto - rete tratturi
- UCP - area di rispetto - siti storico culturali
- UCP - area di rispetto - zone di interesse archeologico

IPOTESI RICOSTRUTTIVE

- Centuriazione

Localizzazione: Ascoli Satriano (FG). Pozzo Spagnuolo.

Definizione e cronologia: insediamento, {villaggio}. {Neolitico}.

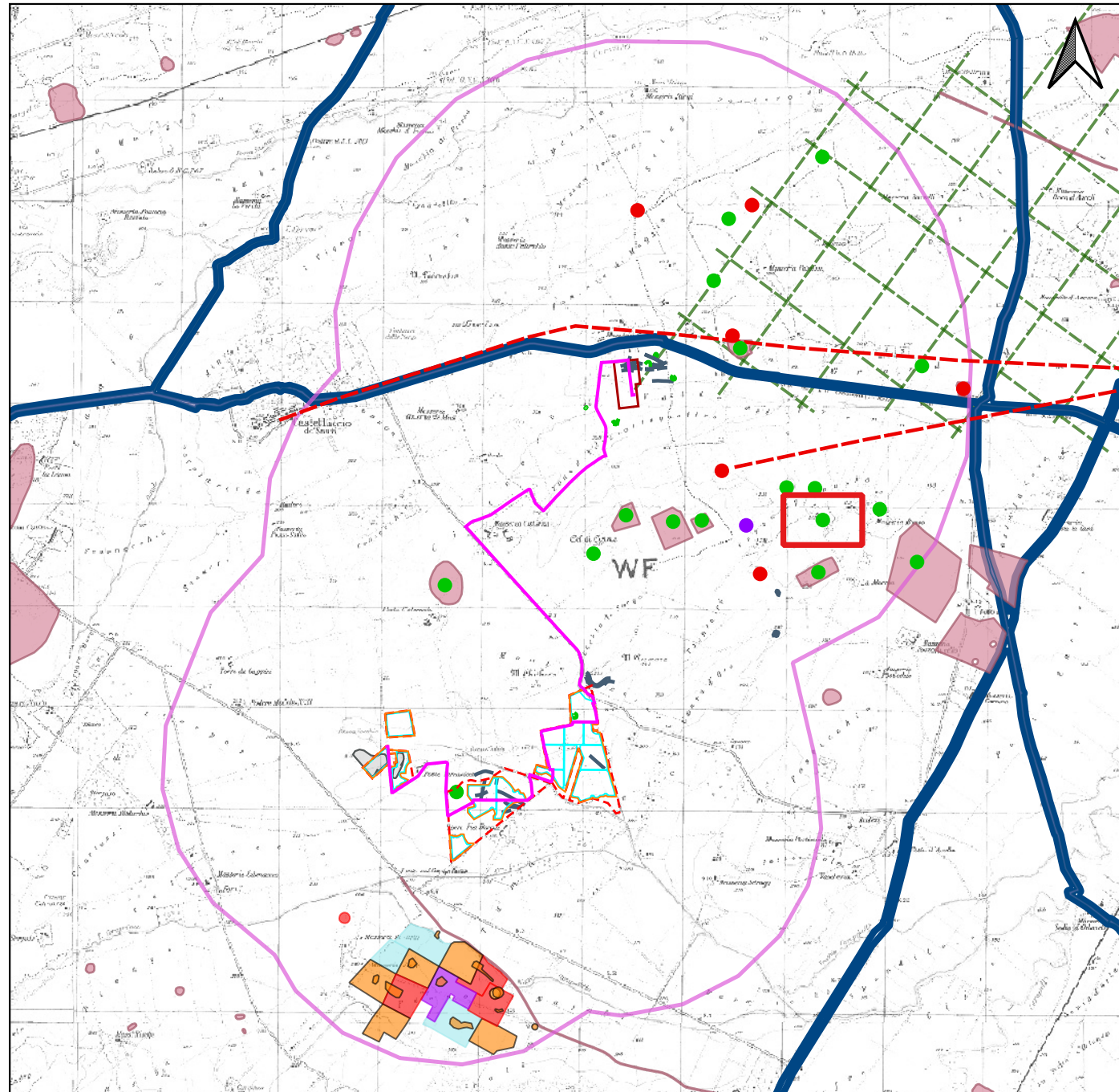
Modalità di individuazione: {dati bibliografici}

Distanza dall'opera in progetto: 500-1000 metri

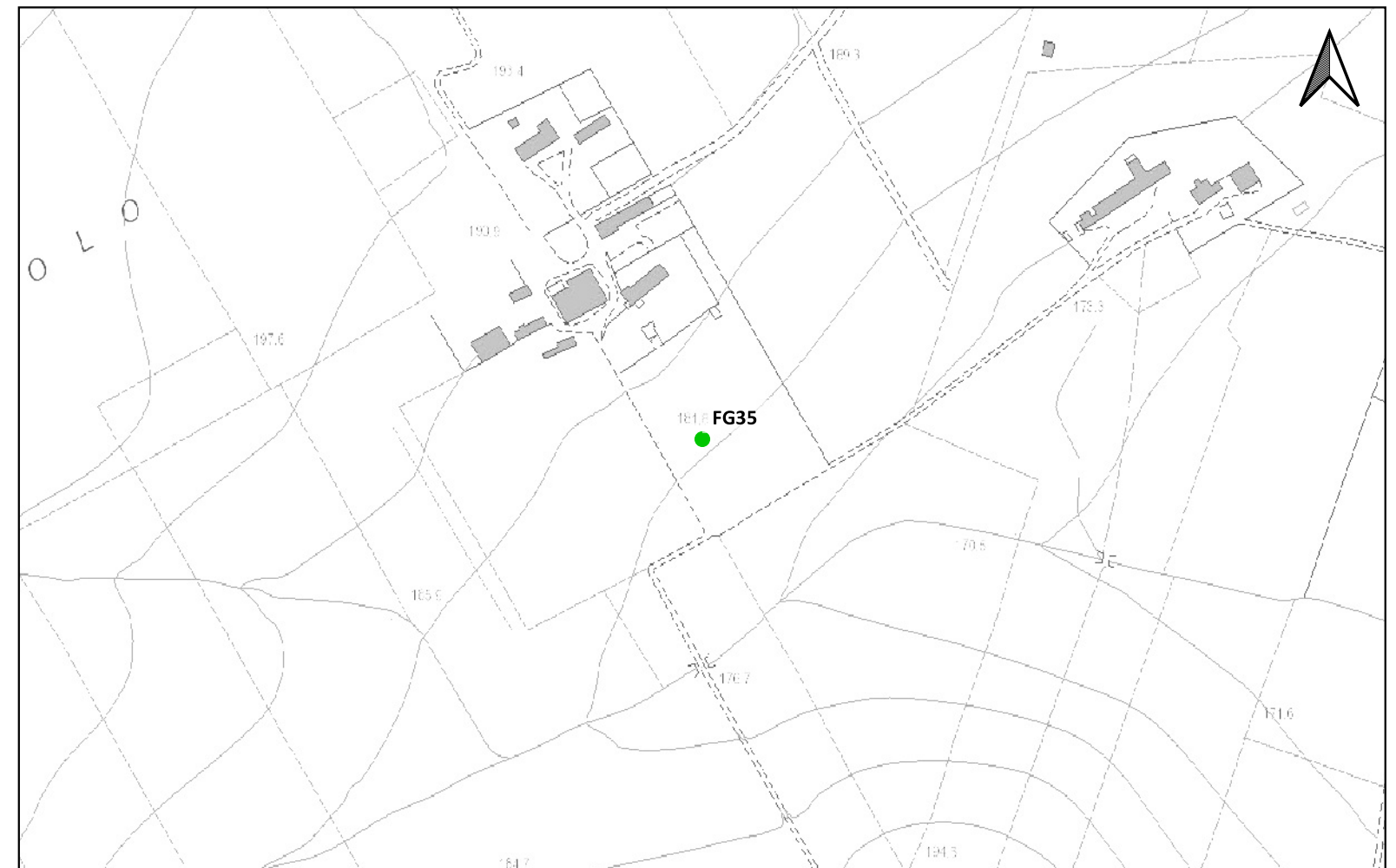
Potenziale: potenziale alto

Rischio relativo: rischio basso

Fossato di recinzione singolo e numerosi compounds. Individuato mediante fotografia aerea



Jones 1987, p. 221, n.248;
GNA Censimento (18644);





LEGENDA

LAYOUT IMPIANTO-TKA695

- Campi
- Particelle
- Recinzioni
- Cavidotto
- SSE
- MOPR Buffer di studio 2km

CATALOGO MOSI

CRONOLOGIA IDENTIFICATIVA DELLE SEGNALAZIONI

- ETA' ROMANA
- ETA' TARDOANTICA
- ETA' PRE-PROTOSTORICA
- ETA' NON DETERMINABILE

PPTR REGIONE PUGLIA

6.3.1 Componenti culturali e insediative

- BP - Zone di interesse archeologico

UCP - Testimonianza della stratificazione insediativa

- UCP - stratificazione insediativa - siti storico culturali
- UCP - stratificazione insediativa - rete tratturi
- UCP - aree a rischio archeologico

UCP - Area di rispetto delle componenti culturali e insediative (100m - 30m)

- UCP - area di rispetto - rete tratturi
- UCP - area di rispetto - siti storico culturali
- UCP - area di rispetto - zone di interesse archeologico

IPOTESI RICOSTRUTTIVE

- Centuriazione

Localizzazione: Castelluccio dei Sauri (FG). Monte Pecoraro.

Definizione e cronologia: anomalia rilevata sul terreno, {}, {non determinabile}.

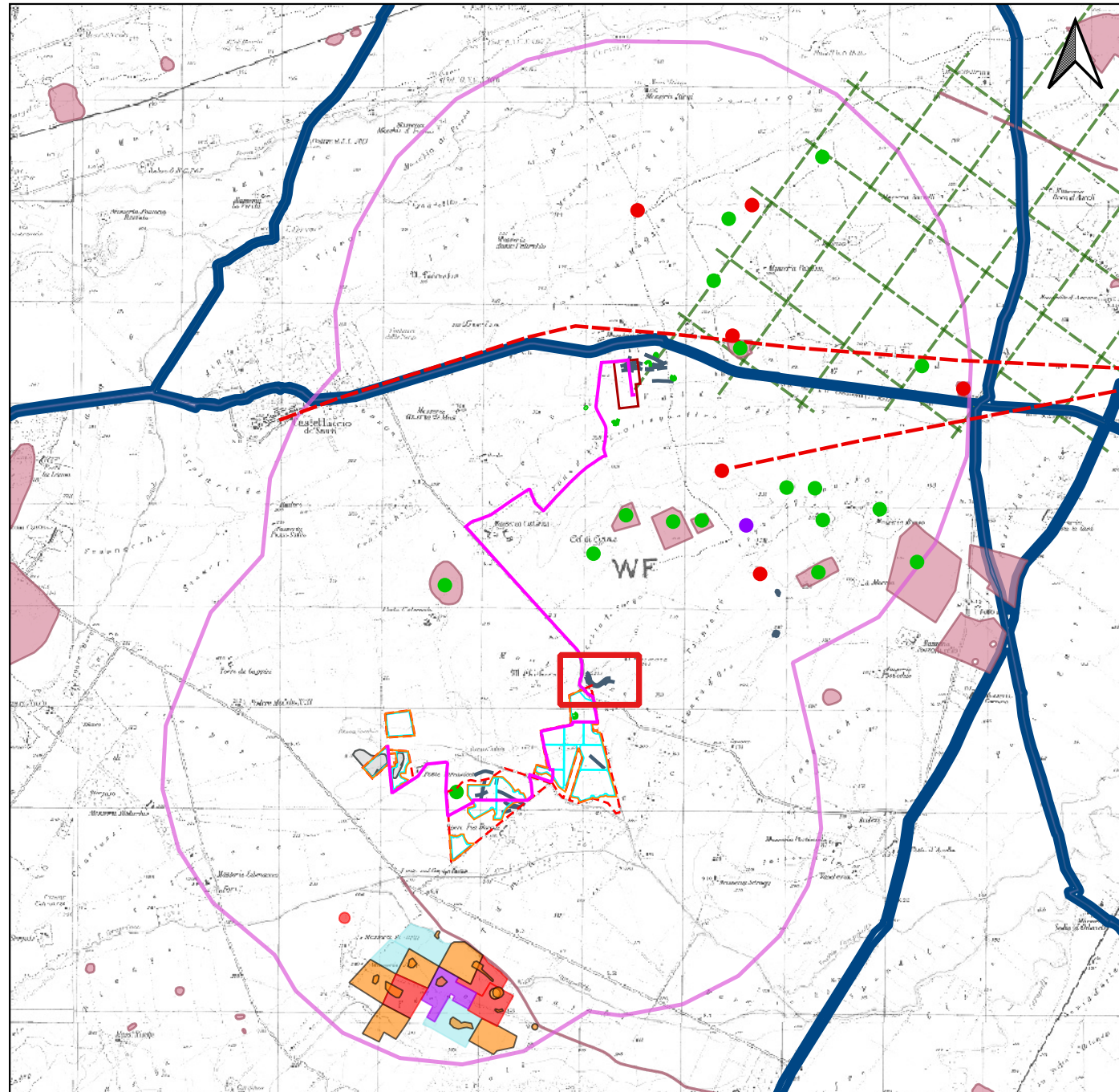
Modalità di individuazione: {fotointerpretazione/foto restituzione}

Distanza dall'opera in progetto: 0-10 metri

Potenziale: potenziale non valutabile

Rischio relativo: rischio basso

Serie di segmenti lineari con andamento curvilineo, paleoalvei



Lettura aereo e ortofotografica del territorio (17/11/2023), a cura di G. Caldarola;





LEGENDA

LAYOUT IMPIANTO-TKA695

- Campi
- Particelle
- Recinzioni
- Cavidotto
- SSE
- MOPR Buffer di studio 2km

CATALOGO MOSI

CRONOLOGIA IDENTIFICATIVA DELLE SEGNALAZIONI

- ETA' ROMANA
- ETA' TARDOANTICA
- ETA' PRE-PROTOSTORICA
- ETA' NON DETERMINABILE

PPTR REGIONE PUGLIA

6.3.1 Componenti culturali e insediative

- BP - Zone di interesse archeologico

UCP - Testimonianza della stratificazione insediativa

- UCP - stratificazione insediativa - siti storico culturali
- UCP - stratificazione insediativa - rete tratturi
- UCP - aree a rischio archeologico

UCP - Area di rispetto delle componenti culturali e insediative (100m - 30m)

- UCP - area di rispetto - rete tratturi
- UCP - area di rispetto - siti storico culturali
- UCP - area di rispetto - zone di interesse archeologico

IPOTESI RICOSTRUTTIVE

- Centuriazione

Localizzazione: Castelluccio dei Sauri (FG). Monte Pecoraro.

Definizione e cronologia: anomalia rilevata sul terreno, {}, {} (Neolitico).

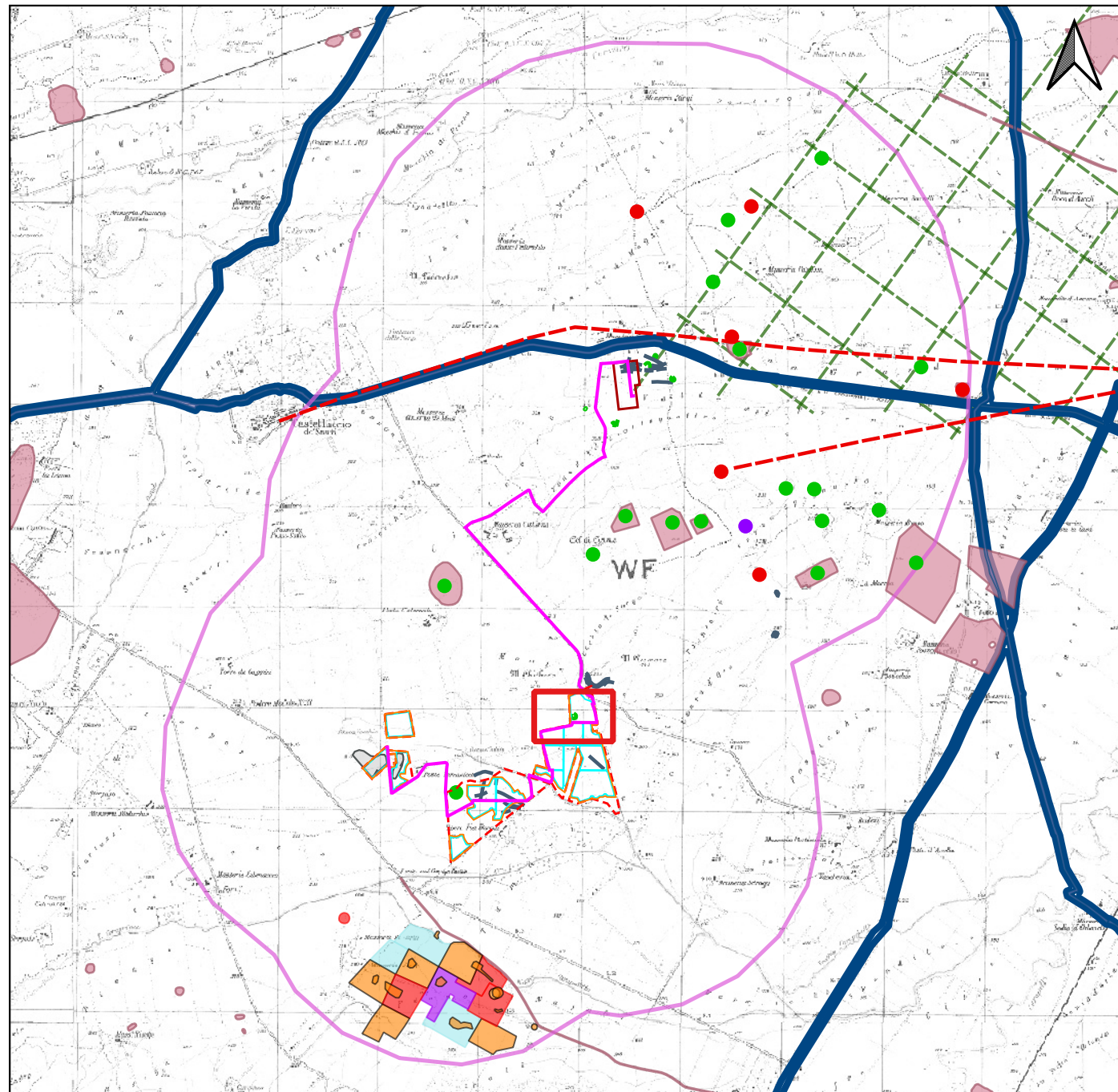
Modalità di individuazione: {fotointerpretazione/foto restituzione}

Distanza dall'opera in progetto: 0-10 metri

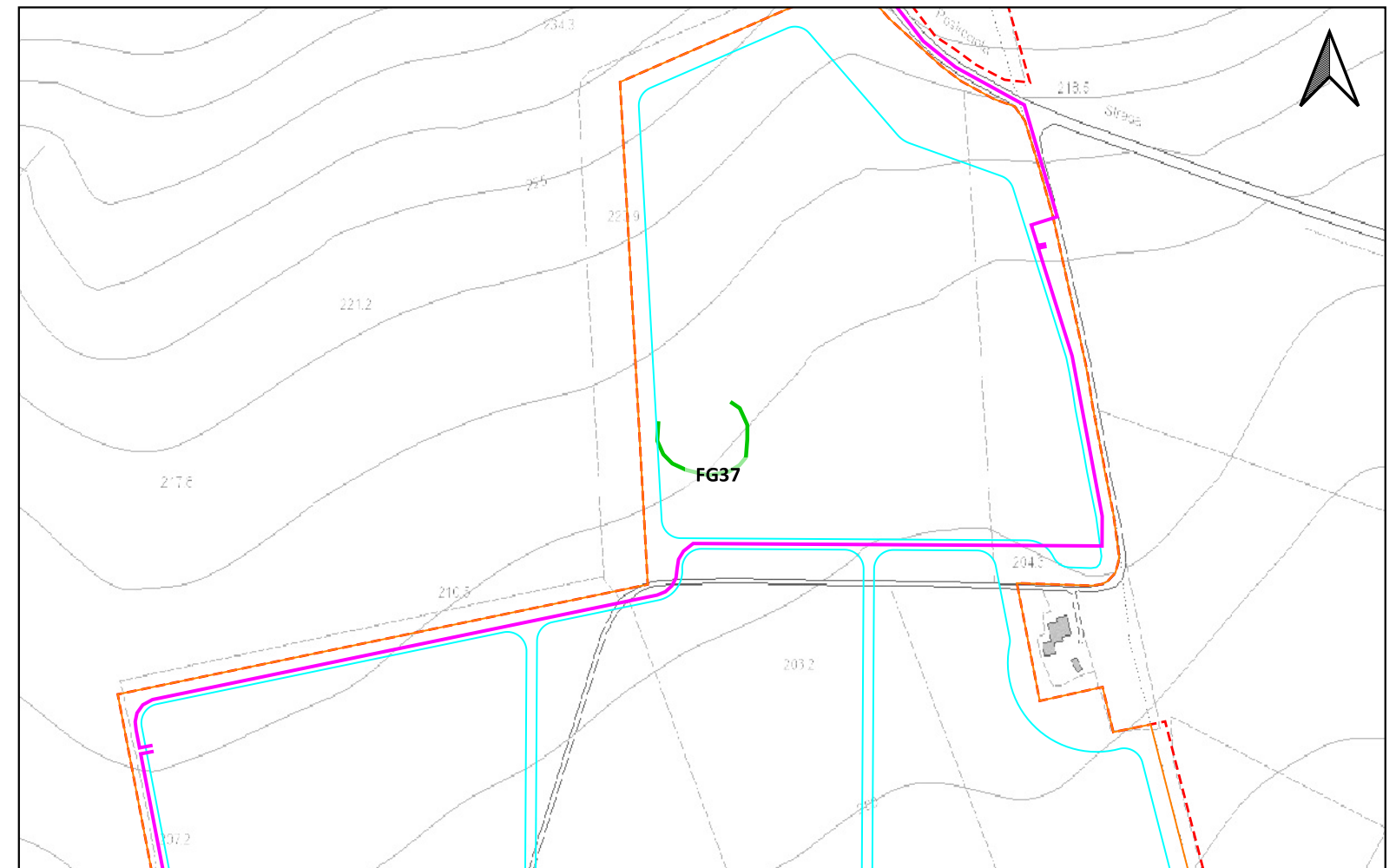
Potenziale: potenziale medio

Rischio relativo: rischio medio

Segmento lineare con andamento curvilineo, fossato



Lettura aereo e ortofotografica del territorio (17/11/2023), a cura di G. Caldarola;





LEGENDA

LAYOUT IMPIANTO-TKA695

- Campi
- Particelle
- Recinzioni
- Cavidotto
- SSE
- MOPR Buffer di studio 2km

CATALOGO MOSI

CRONOLOGIA IDENTIFICATIVA DELLE SEGNALAZIONI

- ETA' ROMANA
- ETA' TARDOANTICA
- ETA' PRE-PROTOSTORICA
- ETA' NON DETERMINABILE

PPTR REGIONE PUGLIA

6.3.1 Componenti culturali e insediative

- BP - Zone di interesse archeologico

UCP - Testimonianza della stratificazione insediativa

- UCP - stratificazione insediativa - siti storico culturali
- UCP - stratificazione insediativa - rete tratturi
- UCP - aree a rischio archeologico

UCP - Area di rispetto delle componenti culturali e insediative (100m - 30m)

- UCP - area di rispetto - rete tratturi
- UCP - area di rispetto - siti storico culturali
- UCP - area di rispetto - zone di interesse archeologico

IPOTESI RICOSTRUTTIVE

- Centuriazione

Localizzazione: Castelluccio dei Sauri (FG) .

Definizione e cronologia: anomalia rilevata sul terreno, {}, {non determinabile}.

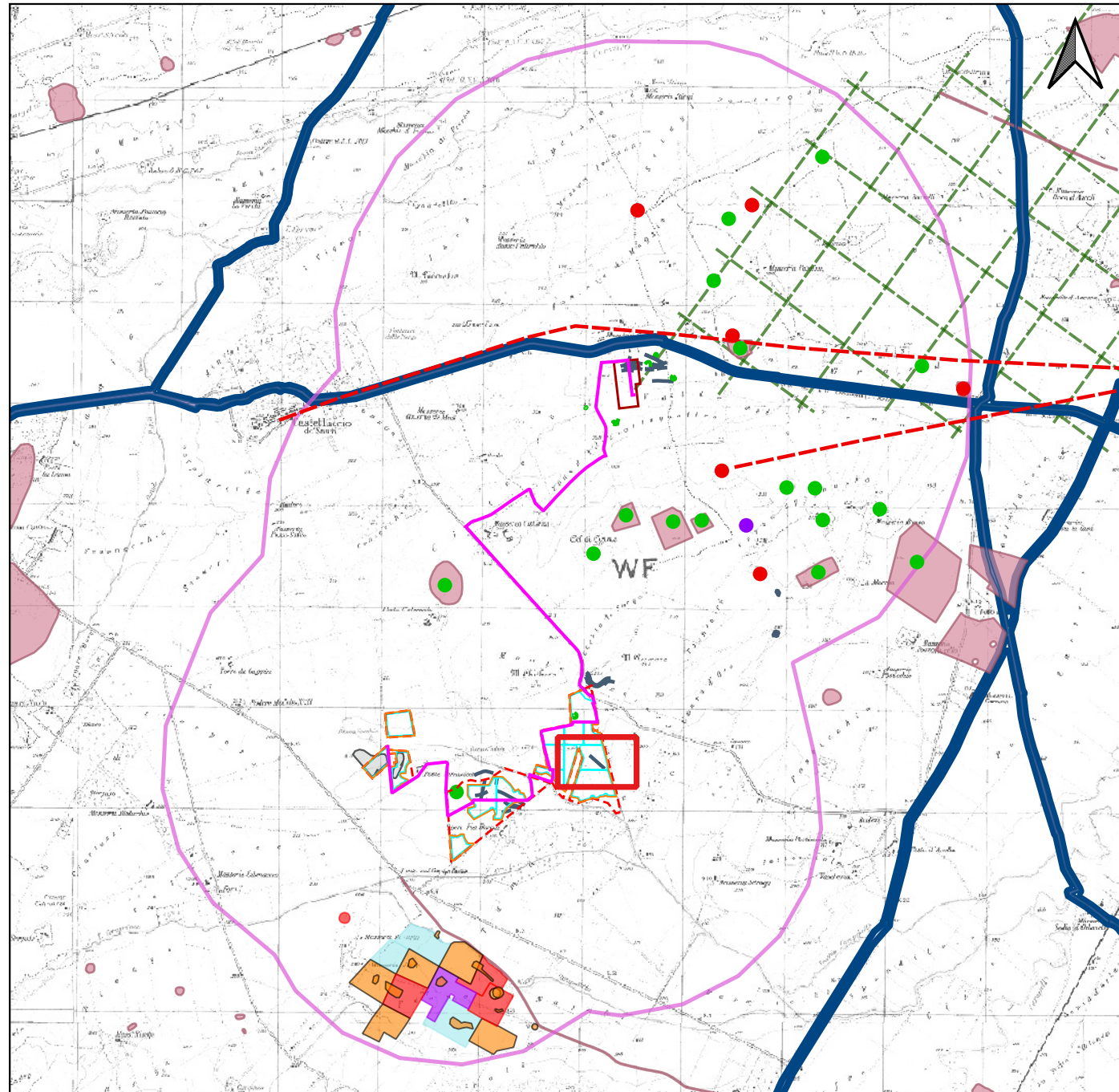
Modalità di individuazione: {fotointerpretazione/foto restituzione}

Distanza dall'opera in progetto: 0-10 metri

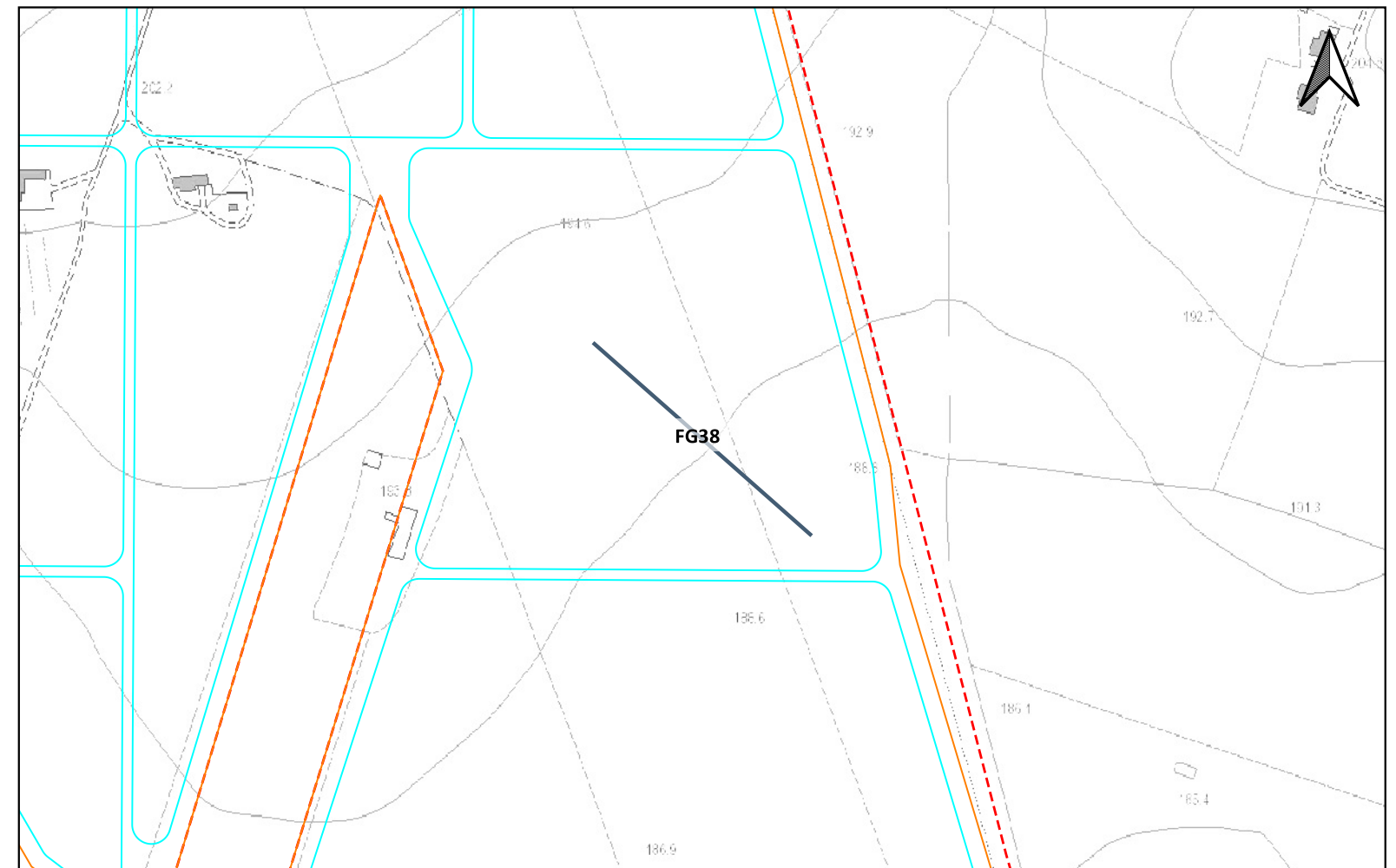
Potenziale: potenziale medio

Rischio relativo: rischio medio

Segmento lineare con andamento rettilineo; viabilità, limite (?)



Lettura aereo e ortofotografica del territorio (17/11/2023), a cura di G. Caldarola;





LEGENDA

LAYOUT IMPIANTO-TKA695

- Campi
- Particelle
- Recinzioni
- Cavidotto
- SSE
- MOPR Buffer di studio 2km

CATALOGO MOSI

CRONOLOGIA IDENTIFICATIVA DELLE SEGNALAZIONI

- ETA' ROMANA
- ETA' TARDOANTICA
- ETA' PRE-PROTOSTORICA
- ETA' NON DETERMINABILE

PPTR REGIONE PUGLIA

6.3.1 Componenti culturali e insediative

- BP - Zone di interesse archeologico

UCP - Testimonianza della stratificazione insediativa

- UCP - stratificazione insediativa - siti storico culturali
- UCP - stratificazione insediativa - rete tratturi
- UCP - aree a rischio archeologico

UCP - Area di rispetto delle componenti culturali e insediative (100m - 30m)

- UCP - area di rispetto - rete tratturi
- UCP - area di rispetto - siti storico culturali
- UCP - area di rispetto - zone di interesse archeologico

IPOTESI RICOSTRUTTIVE

- Centuriazione

Localizzazione: Castelluccio dei Sauri (FG). Tamariceto.

Definizione e cronologia: anomalia rilevata sul terreno, {}, {non determinabile}.

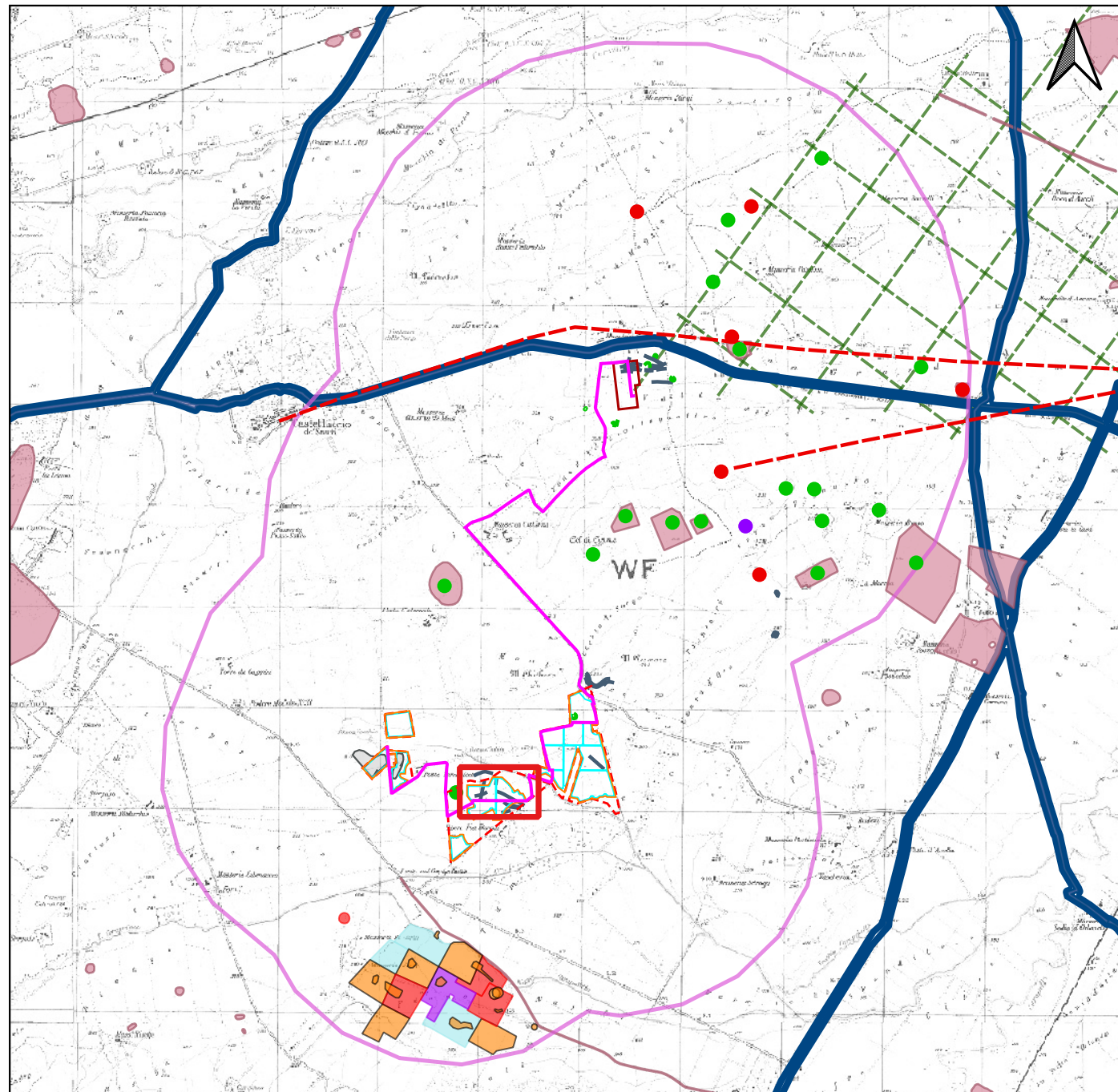
Modalità di individuazione: {fotointerpretazione/foto restituzione}

Distanza dall'opera in progetto: 0-10 metri

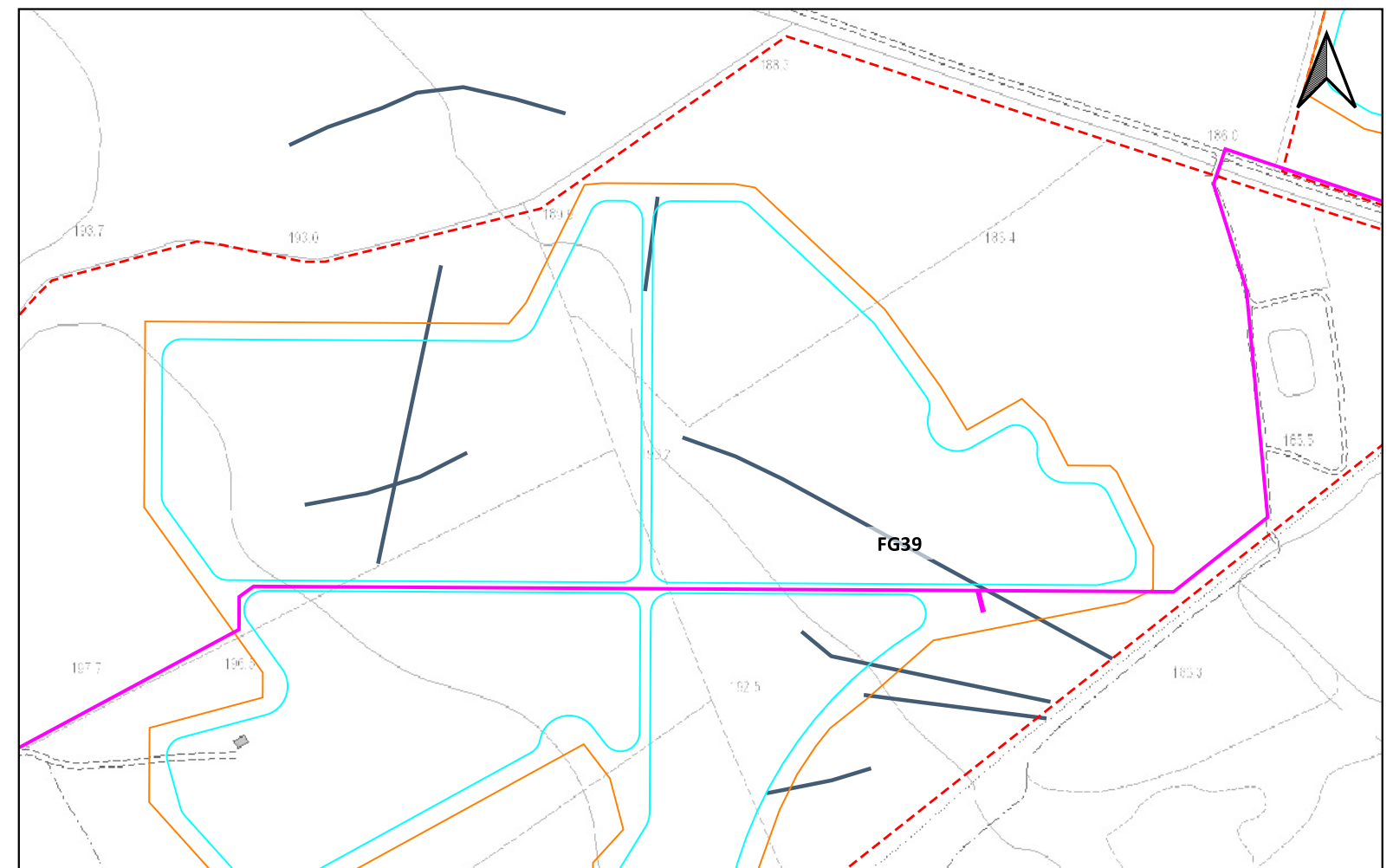
Potenziale: potenziale medio

Rischio relativo: rischio medio

Serie di segmenti lineari con andamenti rettilinei e irregolari, orientamenti e lunghezze differenti; viabilità, limite (?)



Letture aereo e ortofotografica del territorio (17/11/2023), a cura di G. Caldarola;





LEGENDA

LAYOUT IMPIANTO-TKA695

- Campi
- Particelle
- Recinzioni
- Cavidotto
- SSE
- MOPR Buffer di studio 2km

CATALOGO MOSI

CRONOLOGIA IDENTIFICATIVA DELLE SEGNALAZIONI

- ETA' ROMANA
- ETA' TARDOANTICA
- ETA' PRE-PROTOSTORICA
- ETA' NON DETERMINABILE

PPTR REGIONE PUGLIA

6.3.1 Componenti culturali e insediative

- BP - Zone di interesse archeologico

UCP - Testimonianza della stratificazione insediativa

- UCP - stratificazione insediativa - siti storico culturali
- UCP - stratificazione insediativa - rete tratturi
- UCP - aree a rischio archeologico

UCP - Area di rispetto delle componenti culturali e insediative (100m - 30m)

- UCP - area di rispetto - rete tratturi
- UCP - area di rispetto - siti storico culturali
- UCP - area di rispetto - zone di interesse archeologico

IPOTESI RICOSTRUTTIVE

- Centuriazione

Localizzazione: Castelluccio dei Sauri (FG). Posta Tamariceto .

Definizione e cronologia: area di materiale mobile, {area di frammenti fittili}. {non determinabile}.

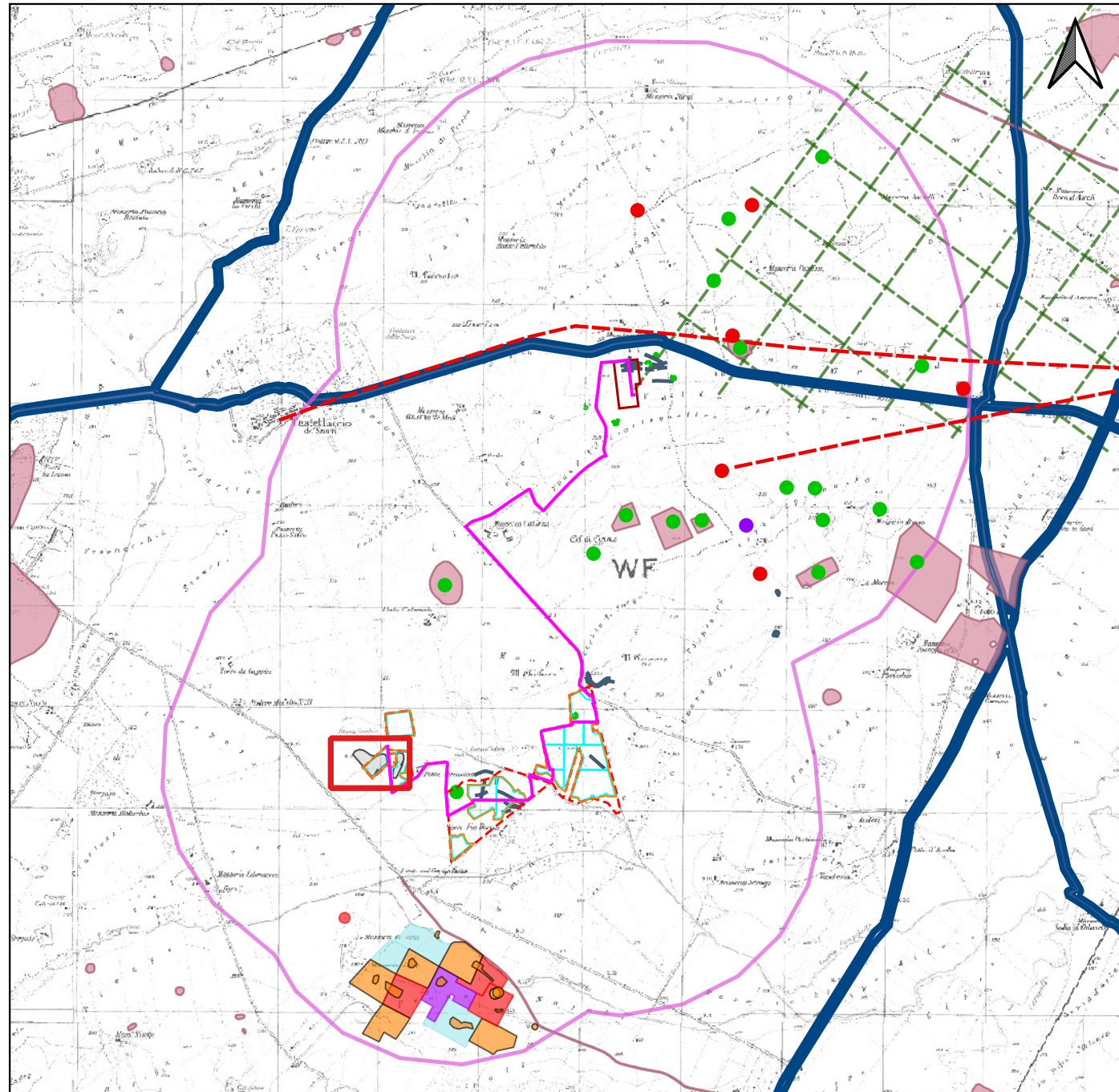
Modalità di individuazione: {ricognizione archeologica/survey }

Distanza dall'opera in progetto: 0-10 metri

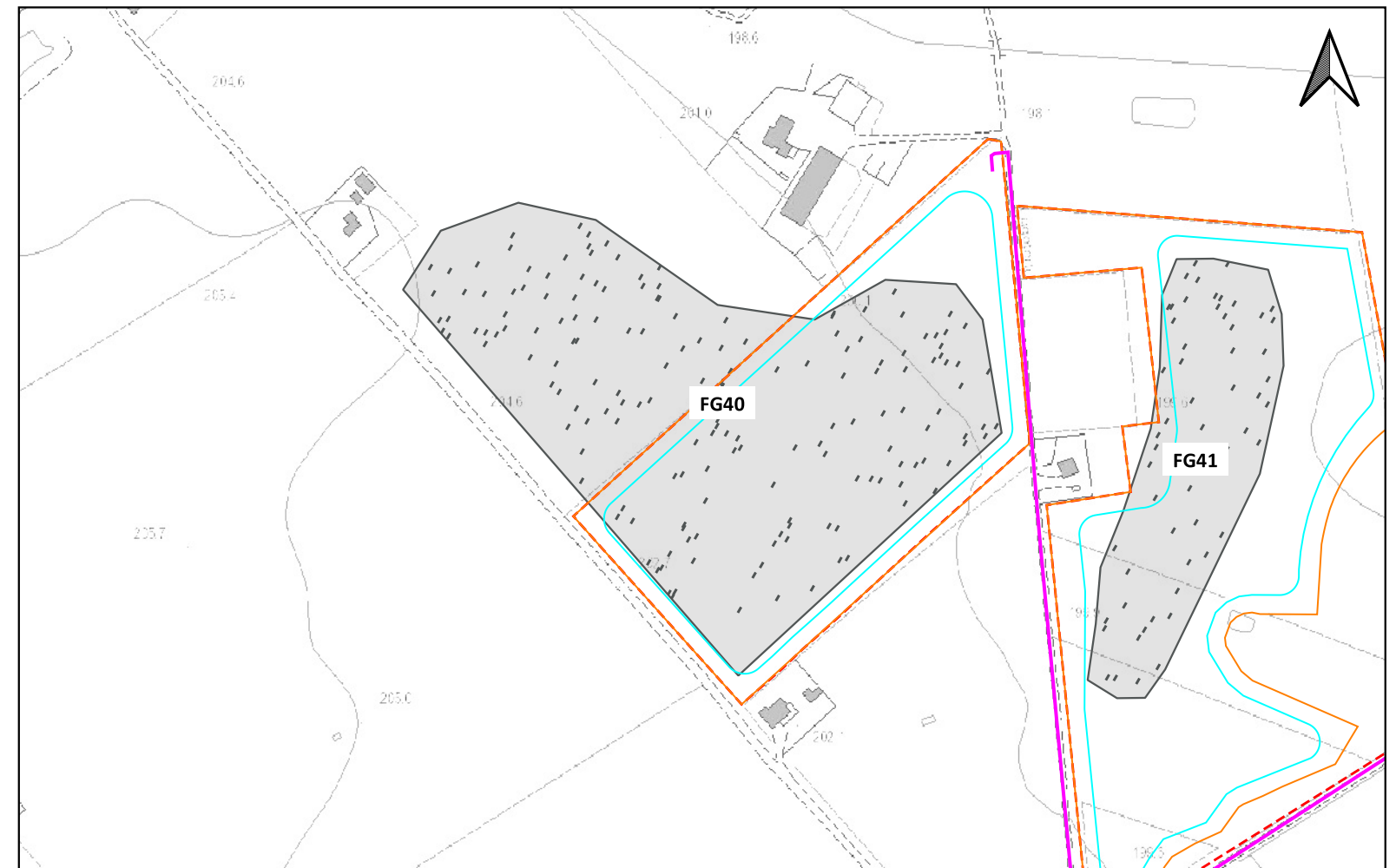
Potenziale: potenziale alto

Rischio relativo: rischio alto

La dispersione si estende con orientamento NNE-SSW immediatamente alle spalle dell'abitazione rurale e dell'adiacente uliveto. Sulla superficie del terreno arato sono stati rinvenuti spezzoni di laterizi, tra cui anche uno spezzone di tegola con aletta, ed alcuni frammenti di ceramica comune acroma e da fuoco.



Ricognizione di superficie (11/11/2023), a cura di R. Mucciolo;



Sito 0000_41 - FG41 (SABAP-FG_2023_00042-NST_0000_41)



LEGENDA

LAYOUT IMPIANTO-TKA695

- Campi
- Particelle
- Recinzioni
- Cavidotto
- SSE
- MOPR Buffer di studio 2km

CATALOGO MOSI

CRONOLOGIA IDENTIFICATIVA DELLE SEGNALAZIONI

- ETA' ROMANA
- ETA' TARDOANTICA
- ETA' PRE-PROTOSTORICA
- ETA' NON DETERMINABILE

PPTR REGIONE PUGLIA

6.3.1 Componenti culturali e insediative

- BP - Zone di interesse archeologico

UCP - Testimonianza della stratificazione insediativa

- UCP - stratificazione insediativa - siti storico culturali
- UCP - stratificazione insediativa - rete tratturi
- UCP - aree a rischio archeologico

UCP - Area di rispetto delle componenti culturali e insediative (100m - 30m)

- UCP - area di rispetto - rete tratturi
- UCP - area di rispetto - siti storico culturali
- UCP - area di rispetto - zone di interesse archeologico

IPOTESI RICOSTRUTTIVE

- Centuriazione

Localizzazione: Castelluccio dei Sauri (FG). Posta Tamariceto .

Definizione e cronologia: area di materiale mobile, {area di frammenti fittili}. {non determinabile}.

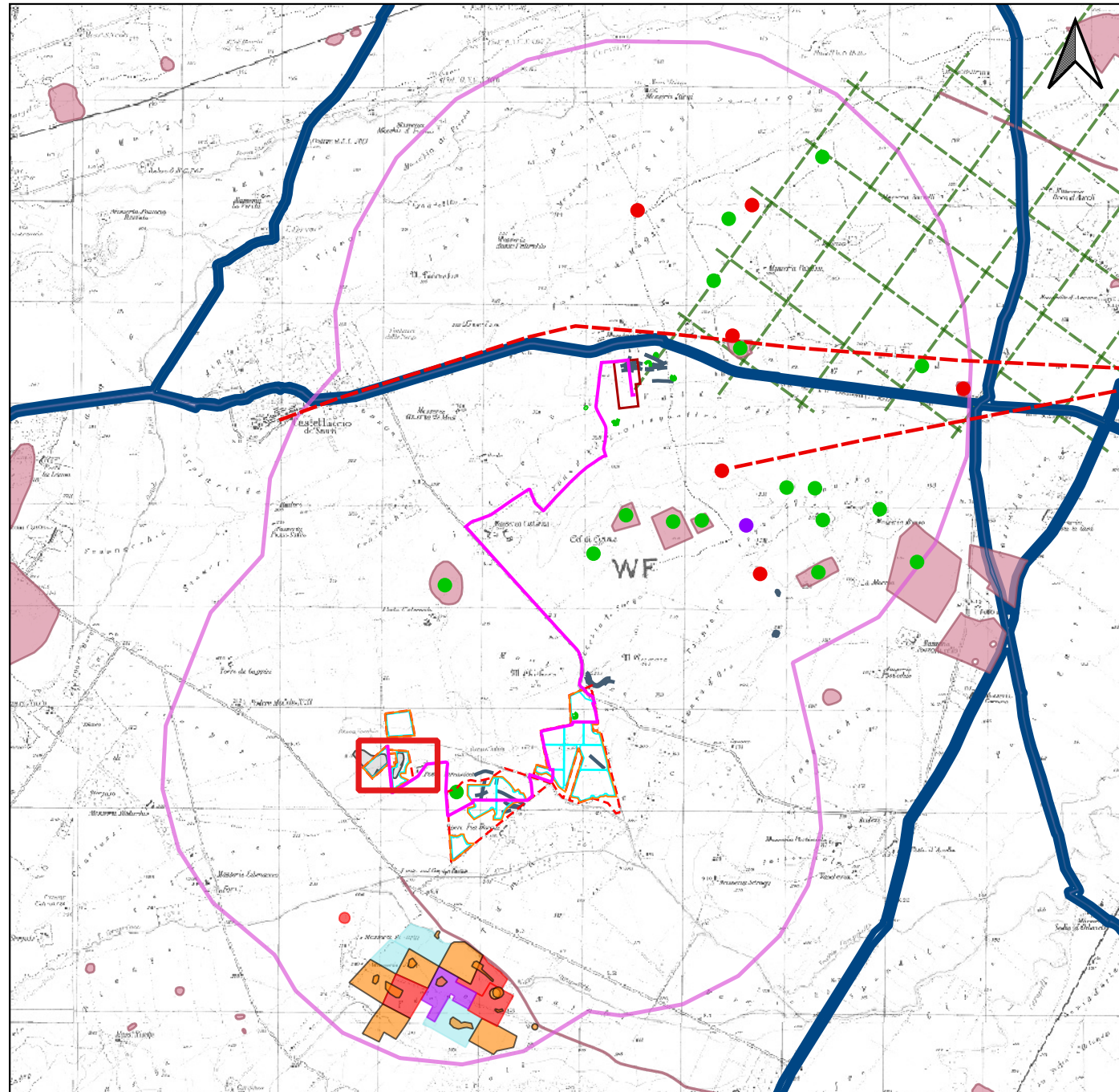
Modalità di individuazione: {ricognizione archeologica/survey }

Distanza dall'opera in progetto: 0-10 metri


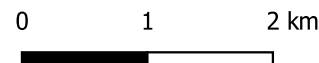
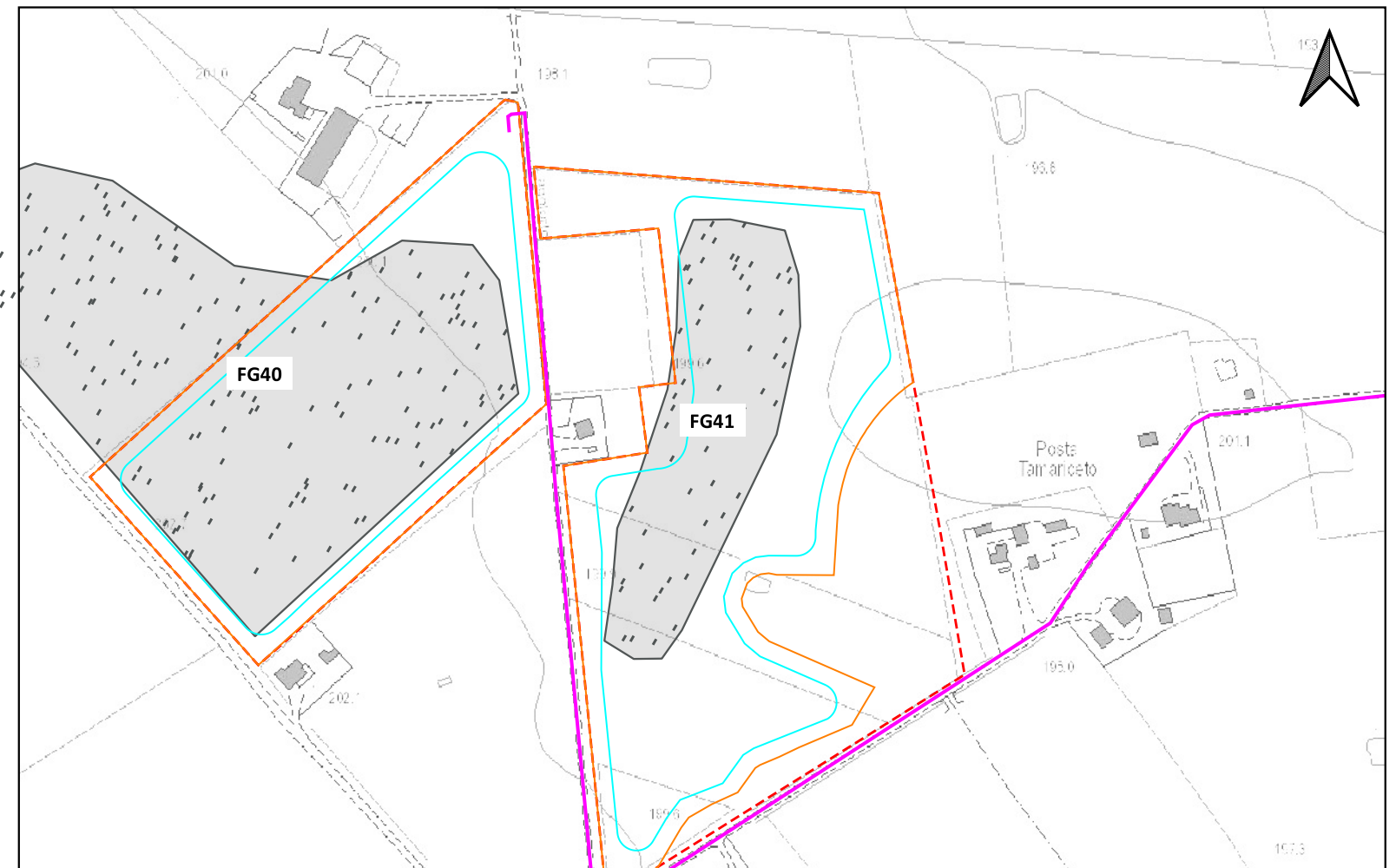
Potenziale: potenziale medio

Rischio relativo: rischio medio

L'area si estende con orientamento WNW-ESE. Sulla superficie del terreno arato sono stati rinvenuti spezzoni di laterizi ed alcuni frammenti di ceramica comune acorma. L'area è caratterizzata dalla presenza di numerosi elementi lapidei di piccole e medio-piccole dimensioni.



Ricognizione di superficie (11/11/2023), a cura di R. Mucciolo;



Sito 1 - T 16 (SABAP-FG_2020_037_032)



LEGENDA

LAYOUT IMPIANTO-TKA695

- Campi
- Particelle
- Recinzioni
- Cavidotto
- SSE
- MOPR Buffer di studio 2km

CATALOGO MOSI

CRONOLOGIA IDENTIFICATIVA DELLE SEGNALAZIONI

- ETA' ROMANA
- ETA' TARDOANTICA
- ETA' PRE-PROTOSTORICA
- ETA' NON DETERMINABILE

PPTR REGIONE PUGLIA

6.3.1 Componenti culturali e insediative

- BP - Zone di interesse archeologico

UCP - Testimonianza della stratificazione insediativa

- UCP - stratificazione insediativa - siti storico culturali
- UCP - stratificazione insediativa - rete tratturi
- UCP - aree a rischio archeologico

UCP - Area di rispetto delle componenti culturali e insediative (100m - 30m)

- UCP - area di rispetto - rete tratturi
- UCP - area di rispetto - siti storico culturali
- UCP - area di rispetto - zone di interesse archeologico

IPOTESI RICOSTRUTTIVE

- Centuriazione

Localizzazione: Ascoli Satriano (FG). Piano di Napoli.

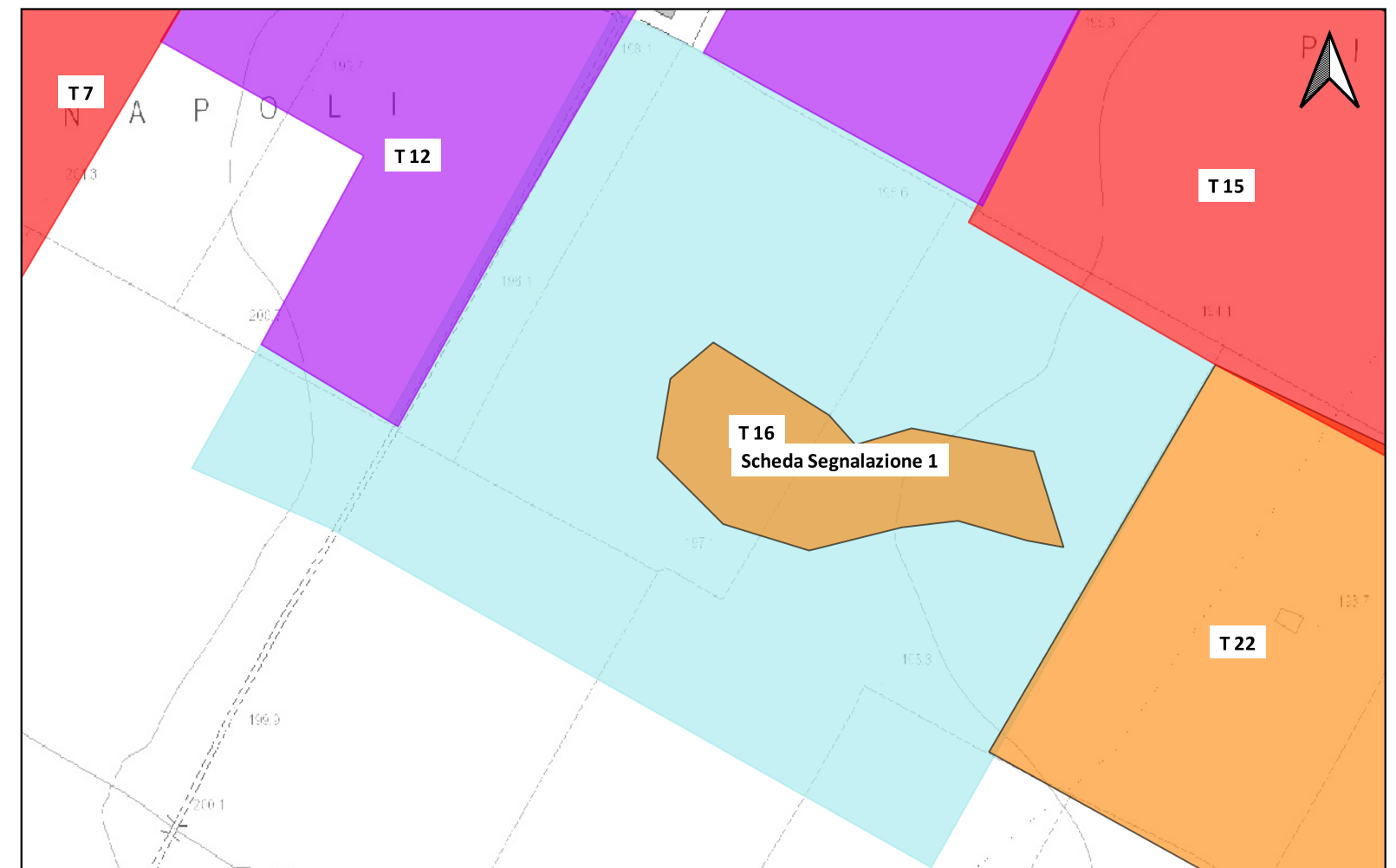
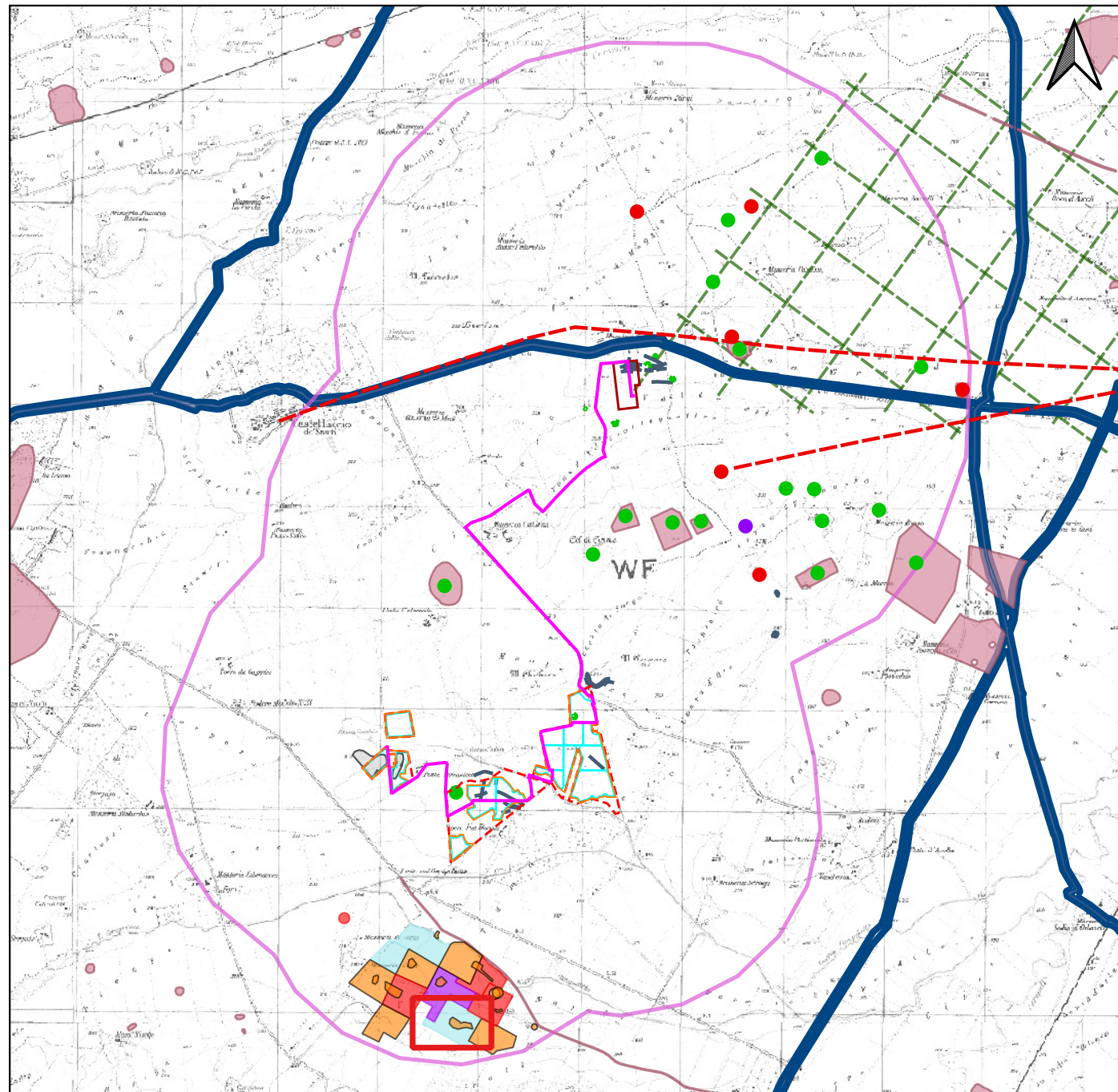
Definizione e cronologia: area priva di tracce archeologiche, . {non determinabile}.

Modalità di individuazione: {dati bibliografici, dati di archivio, fotointerpretazione/foto restituzione, ricognizione archeologica/survey }

Distanza dall'opera in progetto:
area priva di tracce archeologiche

Potenziale: potenziale alto

Rischio relativo: rischio basso





LEGENDA

LAYOUT IMPIANTO-TKA695

- Campi
- Particelle
- Recinzioni
- Cavidotto
- SSE
- MOPR Buffer di studio 2km

CATALOGO MOSI

CRONOLOGIA IDENTIFICATIVA DELLE SEGNALAZIONI

- ETA' ROMANA
- ETA' TARDOANTICA
- ETA' PRE-PROTOSTORICA
- ETA' NON DETERMINABILE

PPTR REGIONE PUGLIA

6.3.1 Componenti culturali e insediative

- BP - Zone di interesse archeologico

UCP - Testimonianza della stratificazione insediativa

- UCP - stratificazione insediativa - siti storico culturali
- UCP - stratificazione insediativa - rete tratturi
- UCP - aree a rischio archeologico

UCP - Area di rispetto delle componenti culturali e insediative (100m - 30m)

- UCP - area di rispetto - rete tratturi
- UCP - area di rispetto - siti storico culturali
- UCP - area di rispetto - zone di interesse archeologico

IPOTESI RICOSTRUTTIVE

- Centuriazione

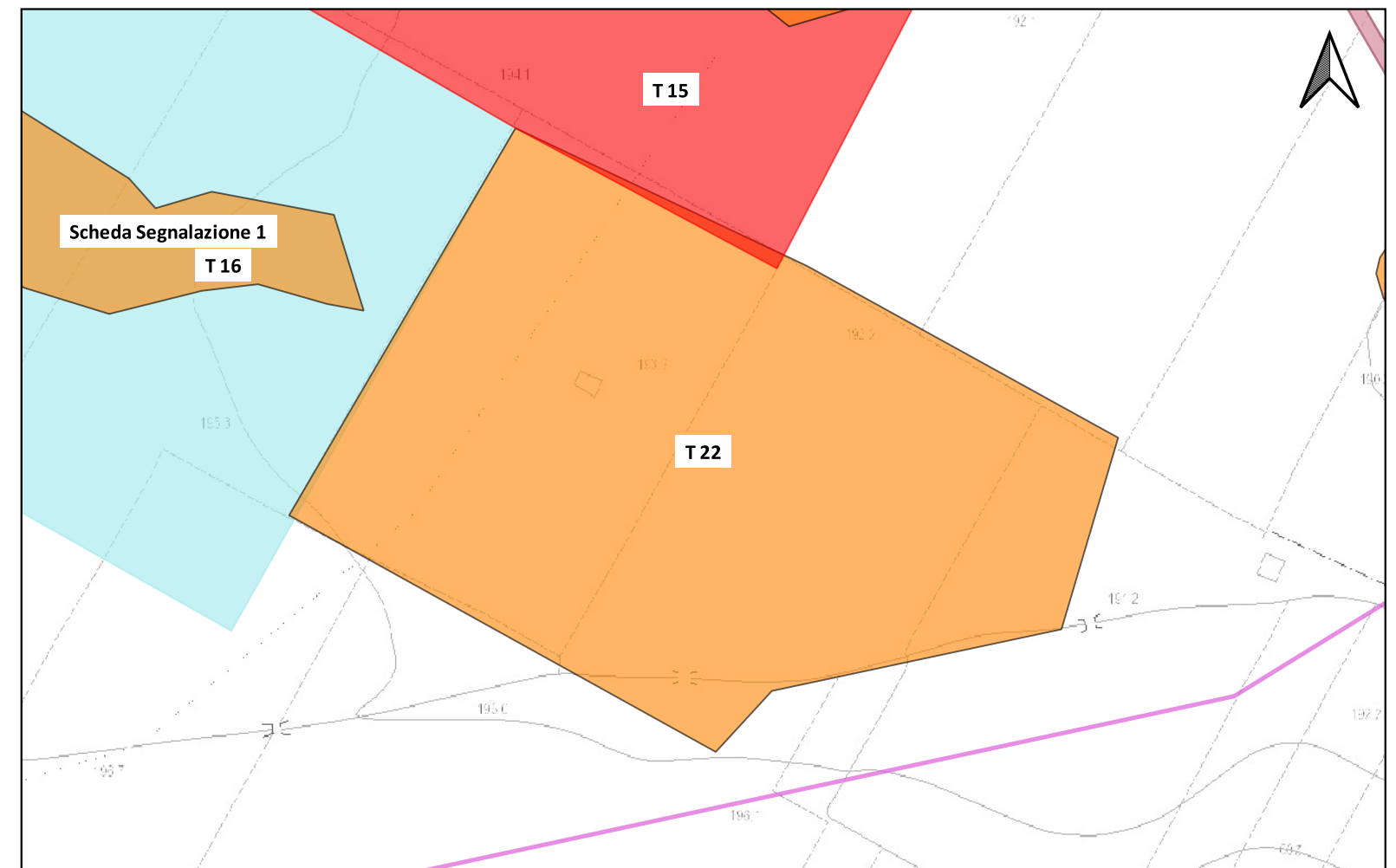
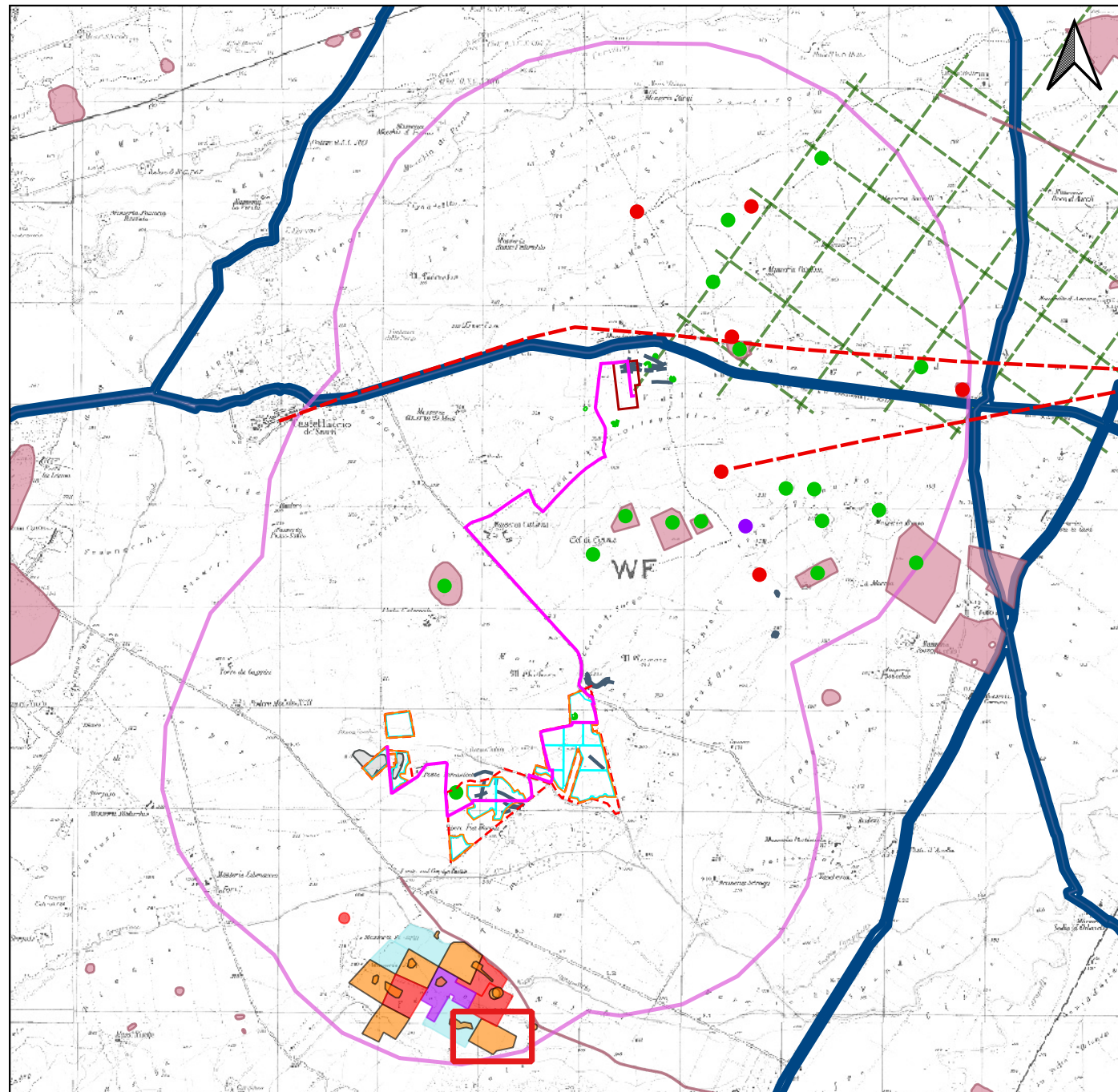
Localizzazione: Ascoli Satriano (FG). Piano di Napoli.

Definizione e cronologia: area di materiale mobile, . {Età Romano imperiale, Età Tardoantica}.

Modalità di individuazione: {cartografia storica, dati bibliografici, dati di archivio, fotointerpretazione/foto restituzione, ricognizione archeologica/survey }

Distanza dall'opera in progetto: **Potenziale:** potenziale alto **Rischio relativo:** rischio alto

area piuttosto ampia in cui materiale archeologico mobile è affiorante in maniera diffusa ma discontinua, interessando anche le aree delle torri 21, 25, 26; la presenza di materiale fittile è associata alla presenza di ciottoli di grandi e medie dimensioni





LEGENDA

LAYOUT IMPIANTO-TKA695

- Campi
- Particelle
- Recinzioni
- Cavidotto
- SSE
- MOPR Buffer di studio 2km

CATALOGO MOSI

CRONOLOGIA IDENTIFICATIVA DELLE SEGNALAZIONI

- ETA' ROMANA
- ETA' TARDOANTICA
- ETA' PRE-PROTOSTORICA
- ETA' NON DETERMINABILE

PPTR REGIONE PUGLIA

6.3.1 Componenti culturali e insediative

- BP - Zone di interesse archeologico

UCP - Testimonianza della stratificazione insediativa

- UCP - stratificazione insediativa - siti storico culturali
- UCP - stratificazione insediativa - rete tratturi
- UCP - aree a rischio archeologico

UCP - Area di rispetto delle componenti culturali e insediative (100m - 30m)

- UCP - area di rispetto - rete tratturi
- UCP - area di rispetto - siti storico culturali
- UCP - area di rispetto - zone di interesse archeologico

IPOTESI RICOSTRUTTIVE

- Centuriazione

Localizzazione: Ascoli Satriano (FG). Piano di Napoli.

Definizione e cronologia: area di materiale mobile, {Età Romano imperiale, Età Tardoantica}.

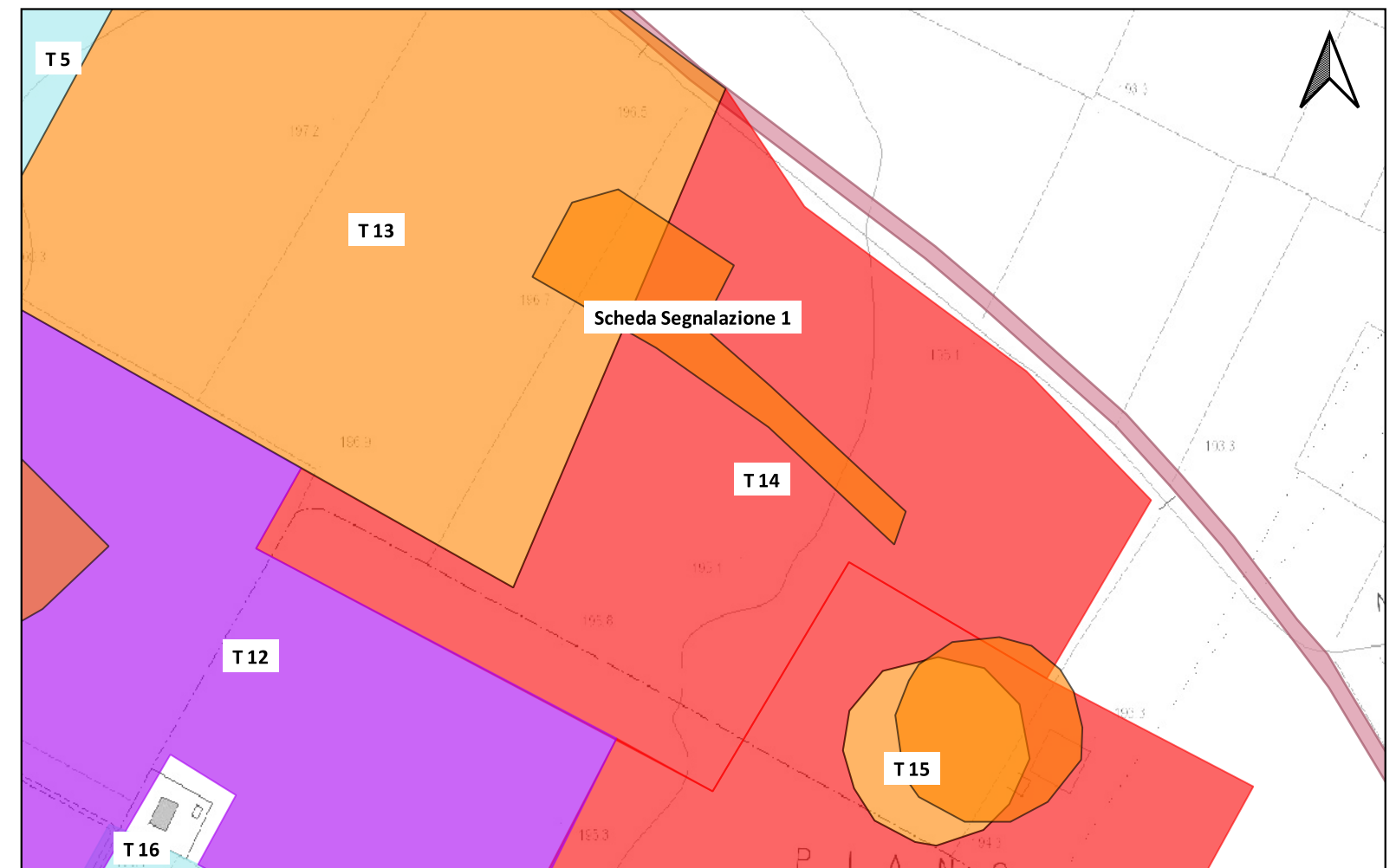
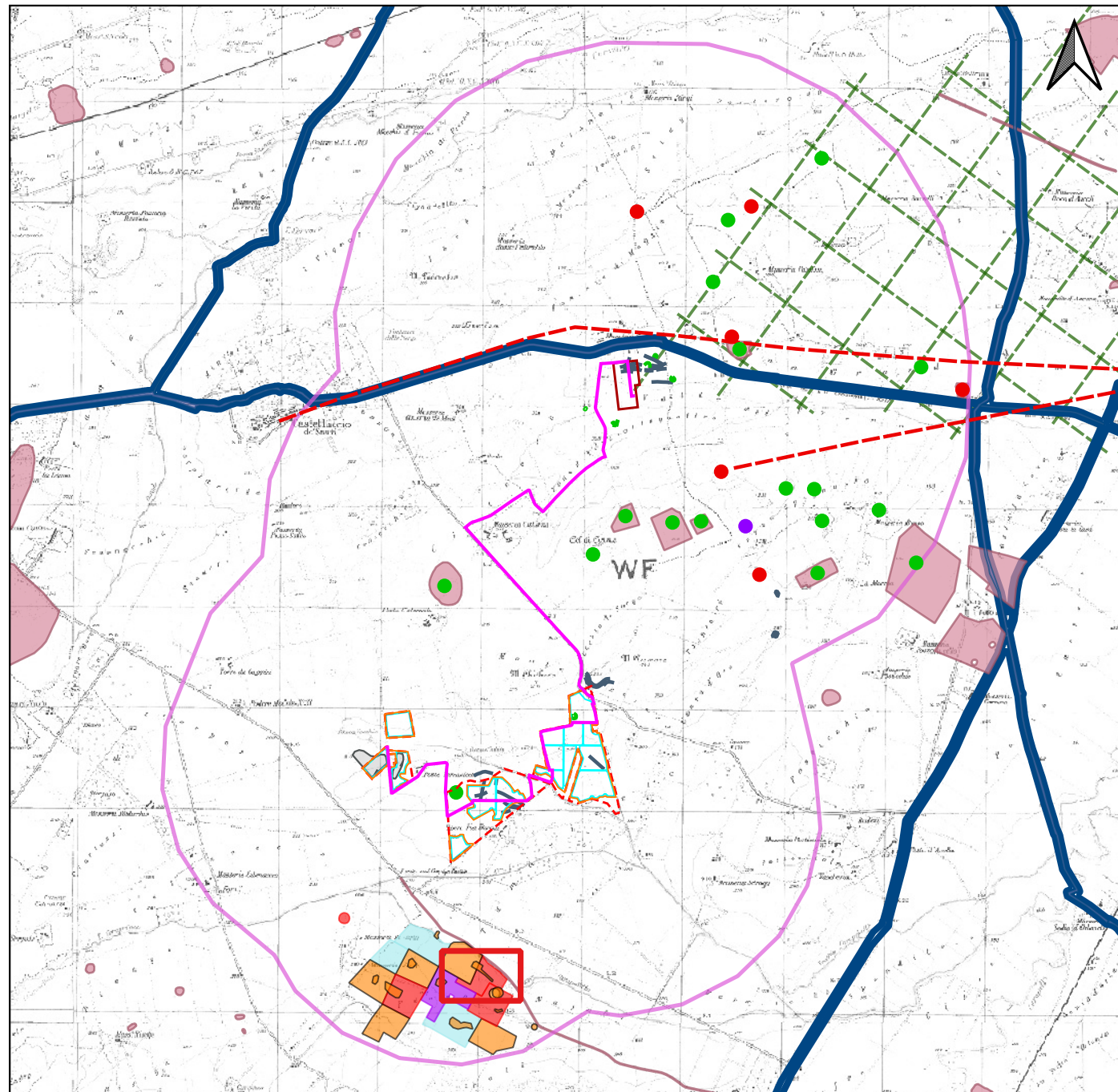
Modalità di individuazione: {cartografia storica, dati bibliografici, dati di archivio, fotointerpretazione/foto restituzione, ricognizione archeologica/survey }

Distanza dall'opera in progetto:

Potenziale: potenziale alto

Rischio relativo: rischio alto

presenza di materiale fittile da mettere in relazione con l'elevata concentrazione presente a 50 m in direzione sud rispetto l'area individuata per la piazzola dell'aerogeneratore nella p.lla cat. 344, a nord est dell'area sono state rilevate da fotografia aerea tracce di centuriazione



Sito 4 - T 15 (SABAP-FG_2020_037_003)



LEGENDA

LAYOUT IMPIANTO-TKA695

- Campi
- Particelle
- Recinzioni
- Cavidotto
- SSE
- MOPR Buffer di studio 2km

CATALOGO MOSI

CRONOLOGIA IDENTIFICATIVA DELLE SEGNALAZIONI

- ETA' ROMANA
- ETA' TARDOANTICA
- ETA' PRE-PROTOSTORICA
- ETA' NON DETERMINABILE

PPTR REGIONE PUGLIA

6.3.1 Componenti culturali e insediative

- BP - Zone di interesse archeologico

UCP - Testimonianza della stratificazione insediativa

- UCP - stratificazione insediativa - siti storico culturali
- UCP - stratificazione insediativa - rete tratturi
- UCP - aree a rischio archeologico

UCP - Area di rispetto delle componenti culturali e insediative (100m - 30m)

- UCP - area di rispetto - rete tratturi
- UCP - area di rispetto - siti storico culturali
- UCP - area di rispetto - zone di interesse archeologico

IPOTESI RICOSTRUTTIVE

- Centuriazione

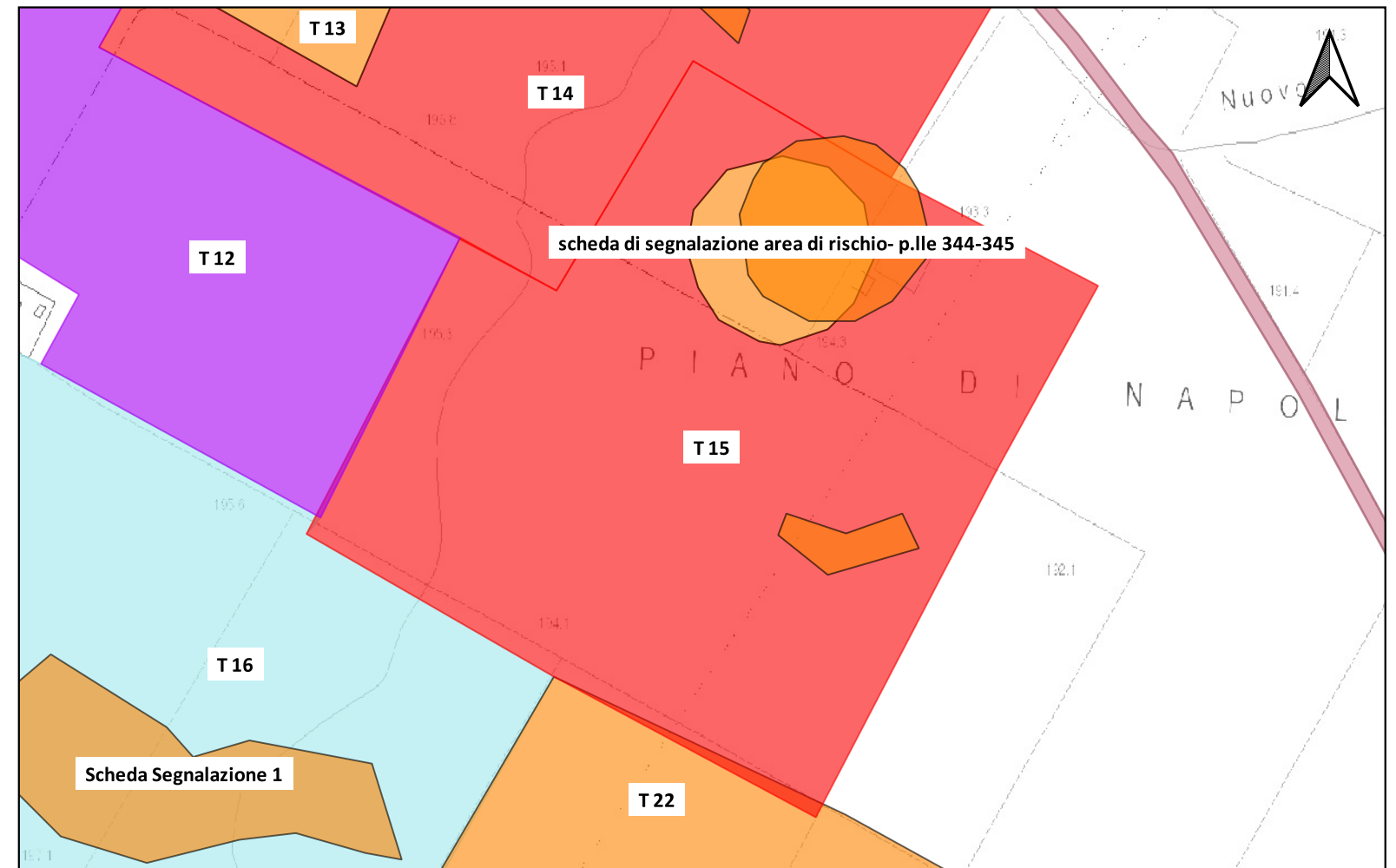
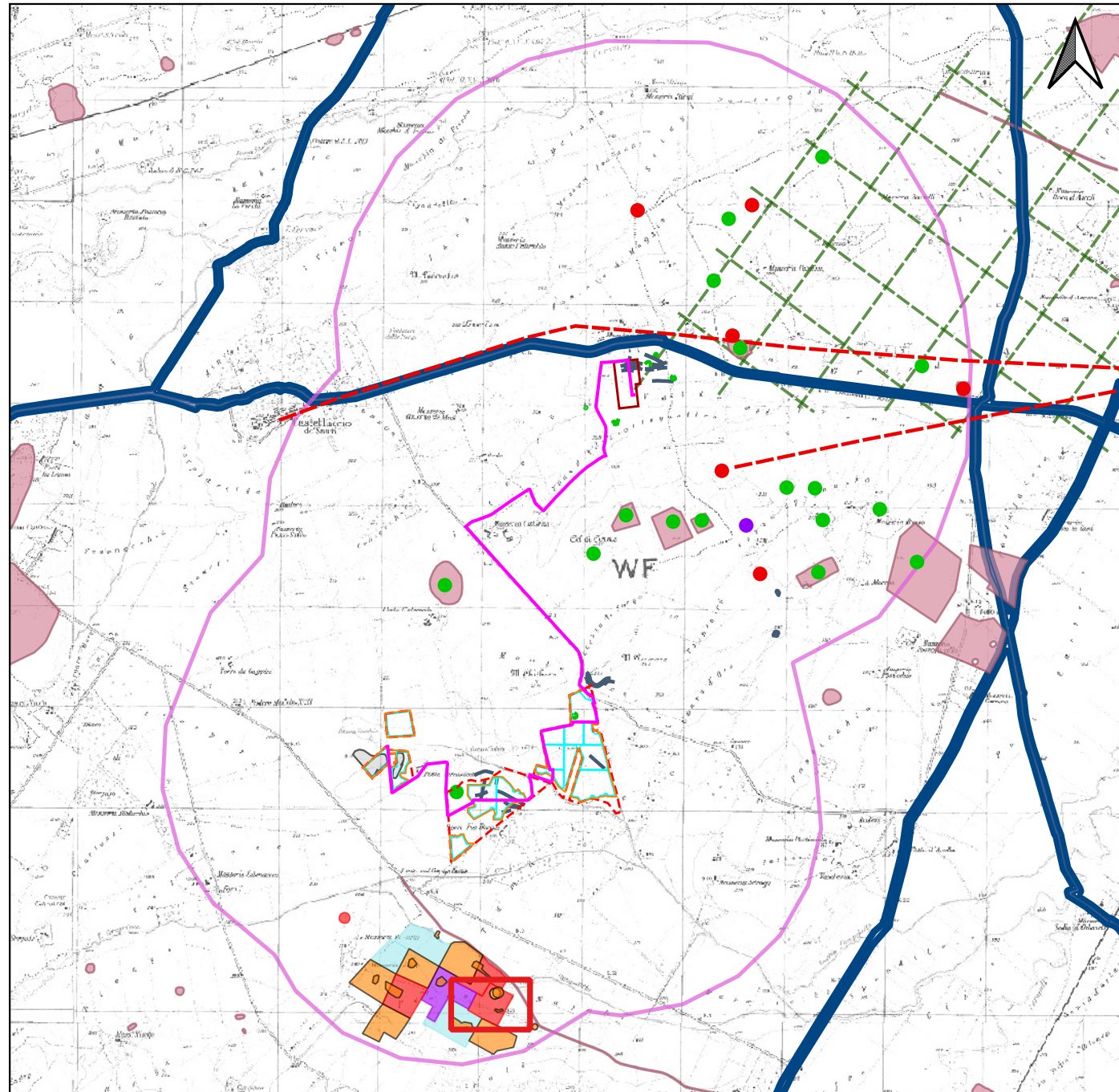
Localizzazione: Ascoli Satriano (FG). Piano di Napoli.

Definizione e cronologia: area di materiale mobile, . {Età Romano imperiale}.

Modalità di individuazione: {cartografia storica, dati bibliografici, dati di archivio, fotointerpretazione/foto restituzione, ricognizione archeologica/survey }

Distanza dall'opera in progetto: **Potenziale:** potenziale alto **Rischio relativo:** rischio alto

dispersione di materiale fittile da mettere in relazione con l'area di rischio contigua



Sito 5 - scheda di segnalazione area di rischio- p.lle 344-345 (SABAP-FG_2020_037_027)



LEGENDA

LAYOUT IMPIANTO-TKA695

- Campi
- Particelle
- Recinzioni
- Cavidotto
- SSE
- MOPR Buffer di studio 2km

CATALOGO MOSI

CRONOLOGIA IDENTIFICATIVA DELLE SEGNALAZIONI

- ETA' ROMANA
- ETA' TARDOANTICA
- ETA' PRE-PROTOSTORICA
- ETA' NON DETERMINABILE

PPTR REGIONE PUGLIA

6.3.1 Componenti culturali e insediative

- BP - Zone di interesse archeologico

UCP - Testimonianza della stratificazione insediativa

- UCP - stratificazione insediativa - siti storico culturali
- UCP - stratificazione insediativa - rete tratturi
- UCP - aree a rischio archeologico

UCP - Area di rispetto delle componenti culturali e insediative (100m - 30m)

- UCP - area di rispetto - rete tratturi
- UCP - area di rispetto - siti storico culturali
- UCP - area di rispetto - zone di interesse archeologico

IPOTESI RICOSTRUTTIVE

- Centuriazione

Localizzazione: Ascoli Satriano (FG). Piano di Napoli.

Definizione e cronologia: area di materiale mobile, . {Età dei Metalli, Età Romano repubblicana, Età Romano imperiale, Età Tardoantica}.

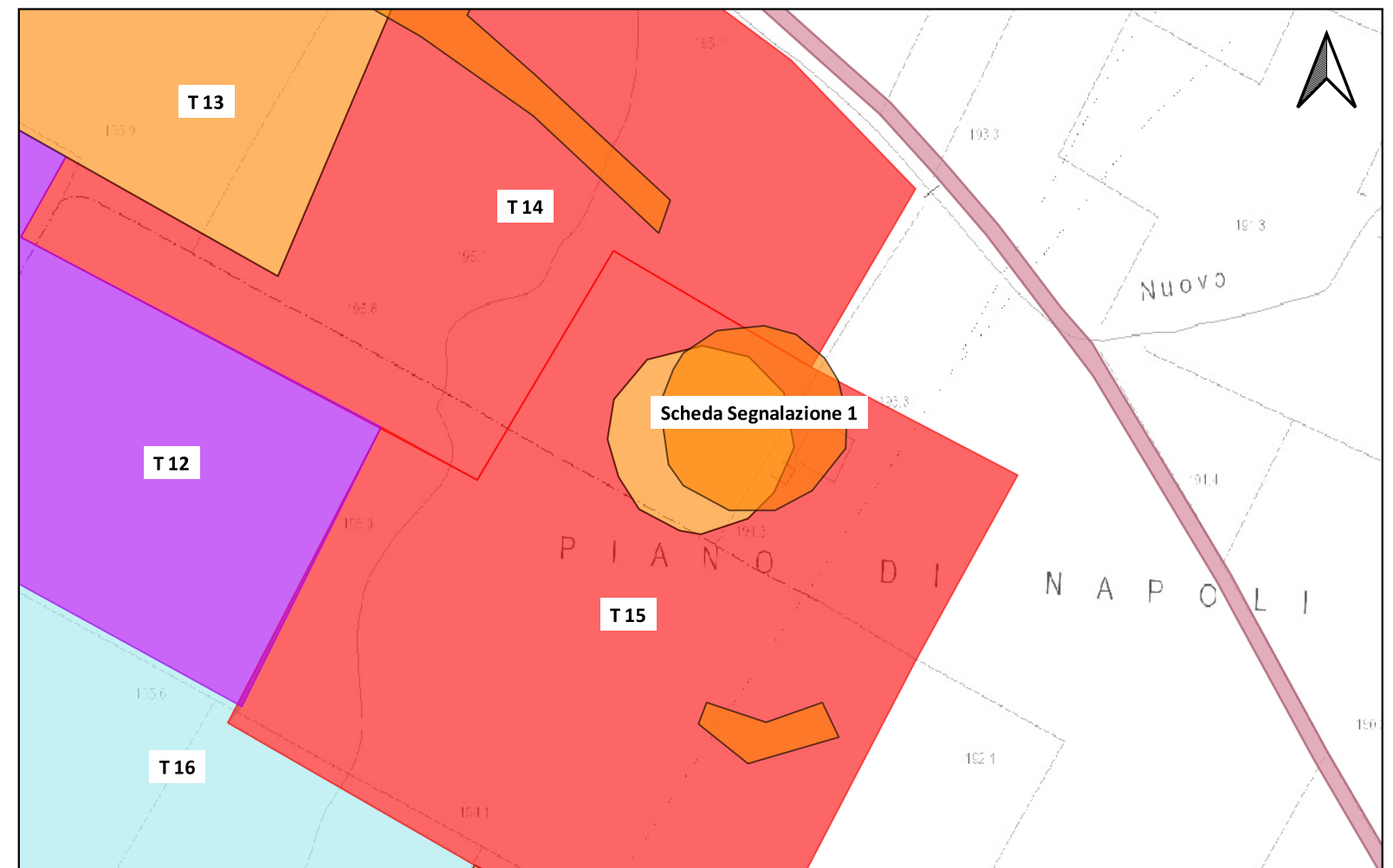
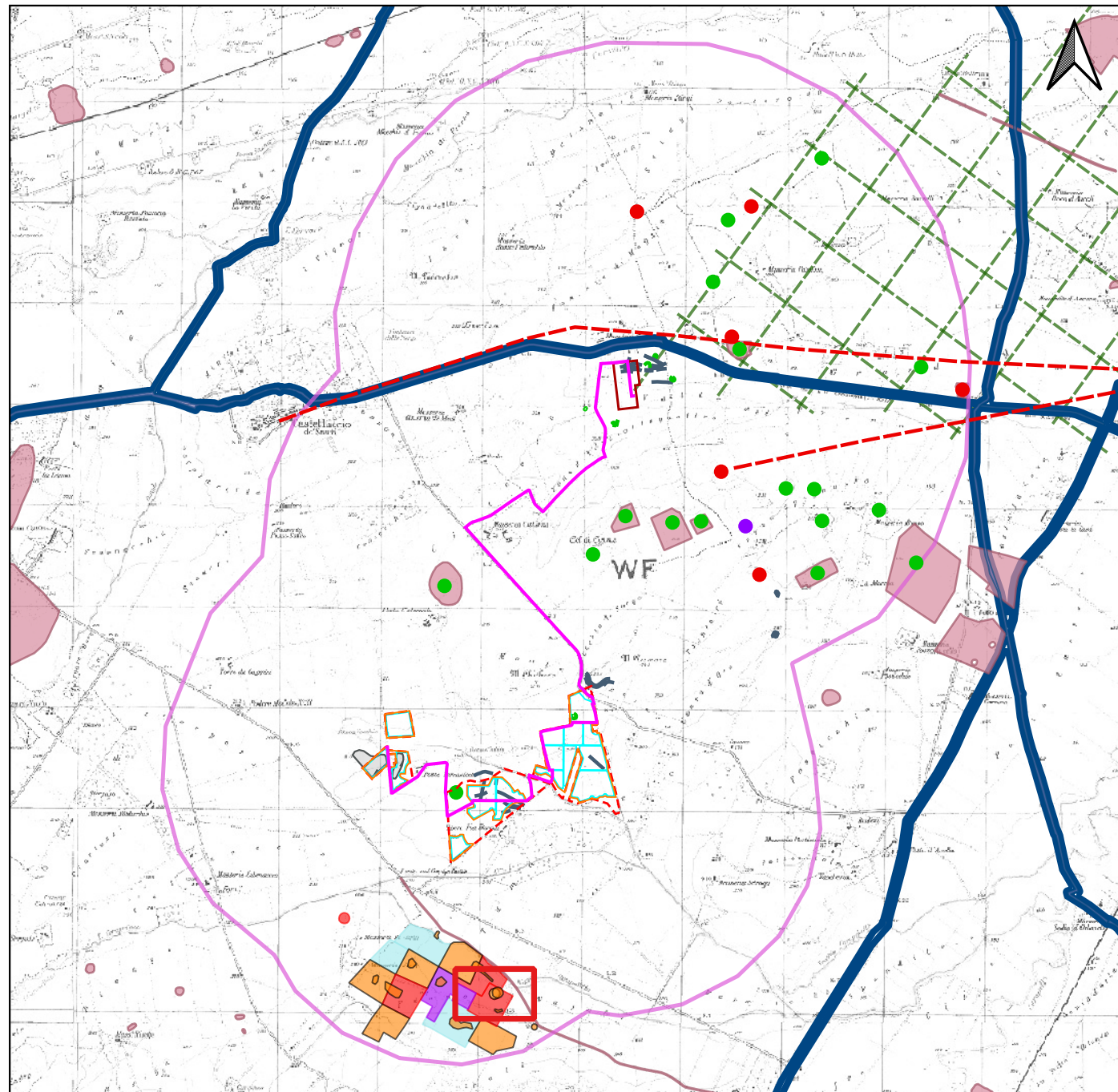
Modalità di individuazione: {analisi di testimonianze materiali provenienti dall'area in esame, cartografia storica, dati bibliografici, dati di archivio, fotointerpretazione/foto restituzione, ricognizione archeologica/survey }

Distanza dall'opera in progetto:

Potenziale: potenziale alto

Rischio relativo: rischio alto

area di maggiore concentrazione dei materiali in corrispondenza di una struttura moderna incompiuta in cemento. Nella parte nord-est del settore, è documentata grazie agli studi effettuati con l'analisi delle fotografie aeree la presenza di tracce di centuriazione di età romana repubblicana



Sito 6 - scheda di segnalazione 1_4 Mass. DI Carlo (SABAP-FG_2020_037_030)



LEGENDA

LAYOUT IMPIANTO-TKA695

- Campi
- Particelle
- Recinzioni
- Cavidotto
- SSE
- MOPR Buffer di studio 2km

CATALOGO MOSI

CRONOLOGIA IDENTIFICATIVA DELLE SEGNALAZIONI

- ETA' ROMANA
- ETA' TARDOANTICA
- ETA' PRE-PROTOSTORICA
- ETA' NON DETERMINABILE

PPTR REGIONE PUGLIA

6.3.1 Componenti culturali e insediative

- BP - Zone di interesse archeologico

UCP - Testimonianza della stratificazione insediativa

- UCP - stratificazione insediativa - siti storico culturali
- UCP - stratificazione insediativa - rete tratturi
- UCP - aree a rischio archeologico

UCP - Area di rispetto delle componenti culturali e insediative (100m - 30m)

- UCP - area di rispetto - rete tratturi
- UCP - area di rispetto - siti storico culturali
- UCP - area di rispetto - zone di interesse archeologico

IPOTESI RICOSTRUTTIVE

- Centuriazione

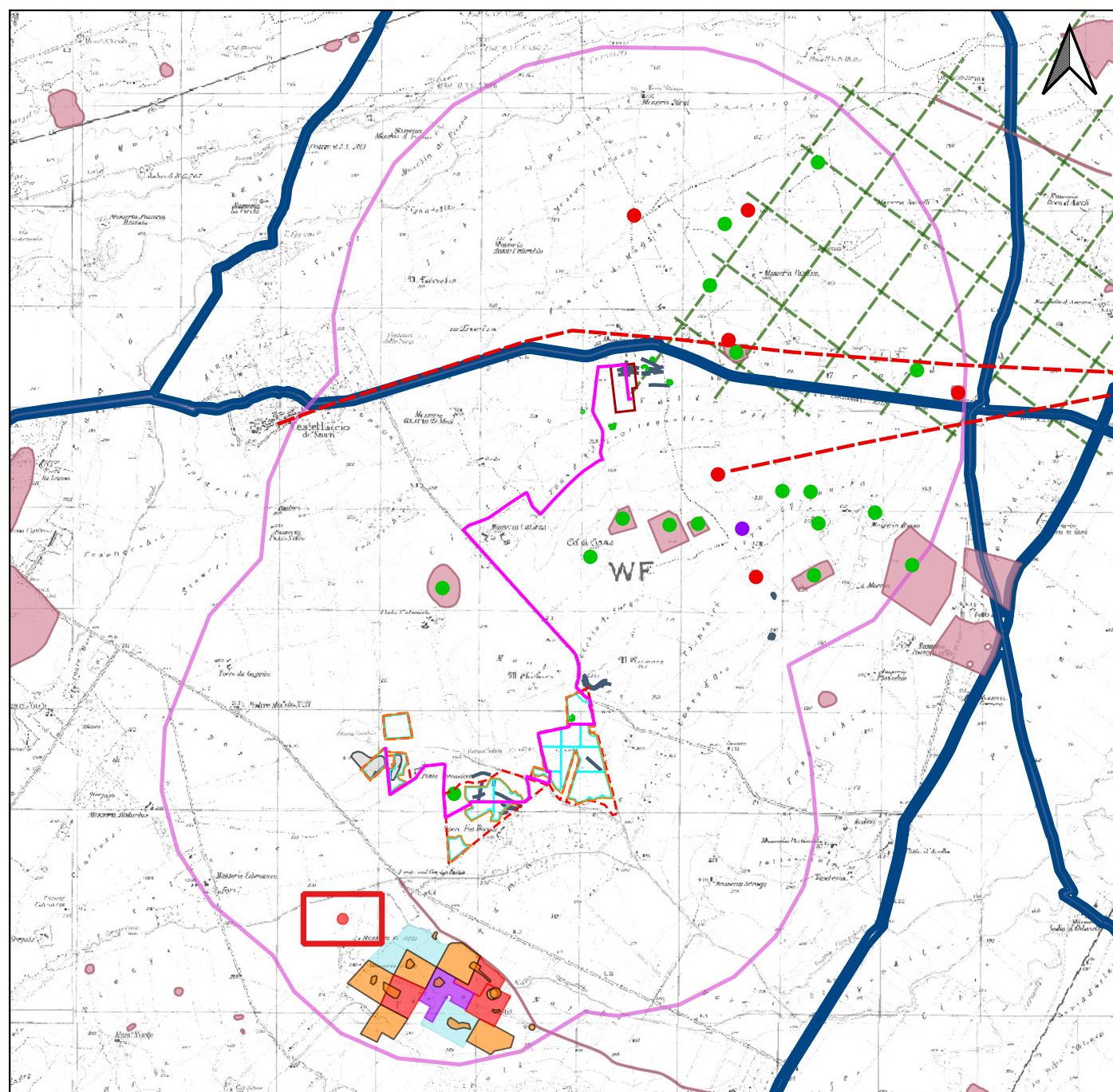
Localizzazione: Deliceto (FG). Mass. Di Carlo.

Definizione e cronologia: area di materiale mobile, {Età Romano imperiale, Età Tardoantica}.

Modalità di individuazione: {analisi di testimonianze materiali provenienti dall'area in esame, cartografia storica, dati bibliografici, dati di archivio, fotointerpretazione/foto restituzione, ricognizione archeologica/survey }

Distanza dall'opera in progetto: **Potenziale:** potenziale alto **Rischio relativo:** rischio basso

alta concentrazione di materiale ceramico; l'area individuata durante le attività di ricognizione non risulta documentata nelle fonti consultate



Sito 7 - scheda di segnalazione 1_3 Piano di Napoli (SABAP-FG_2020_037_028)



LEGENDA

LAYOUT IMPIANTO-TKA695

- Campi
- Particelle
- Recinzioni
- Cavidotto
- SSE
- MOPR Buffer di studio 2km

CATALOGO MOSI

CRONOLOGIA IDENTIFICATIVA DELLE SEGNALAZIONI

- ETA' ROMANA
- ETA' TARDOANTICA
- ETA' PRE-PROTOSTORICA
- ETA' NON DETERMINABILE

PPTR REGIONE PUGLIA

6.3.1 Componenti culturali e insediative

- BP - Zone di interesse archeologico

UCP - Testimonianza della stratificazione insediativa

- UCP - stratificazione insediativa - siti storico culturali
- UCP - stratificazione insediativa - rete tratturi
- UCP - aree a rischio archeologico

UCP - Area di rispetto delle componenti culturali e insediative (100m - 30m)

- UCP - area di rispetto - rete tratturi
- UCP - area di rispetto - siti storico culturali
- UCP - area di rispetto - zone di interesse archeologico

IPOTESI RICOSTRUTTIVE

- Centuriazione

Localizzazione: Ascoli Satriano (FG). Piano di Napoli.

Definizione e cronologia: area di materiale mobile, {Età Tardoantica, Età Medievale, Prima età moderna}.

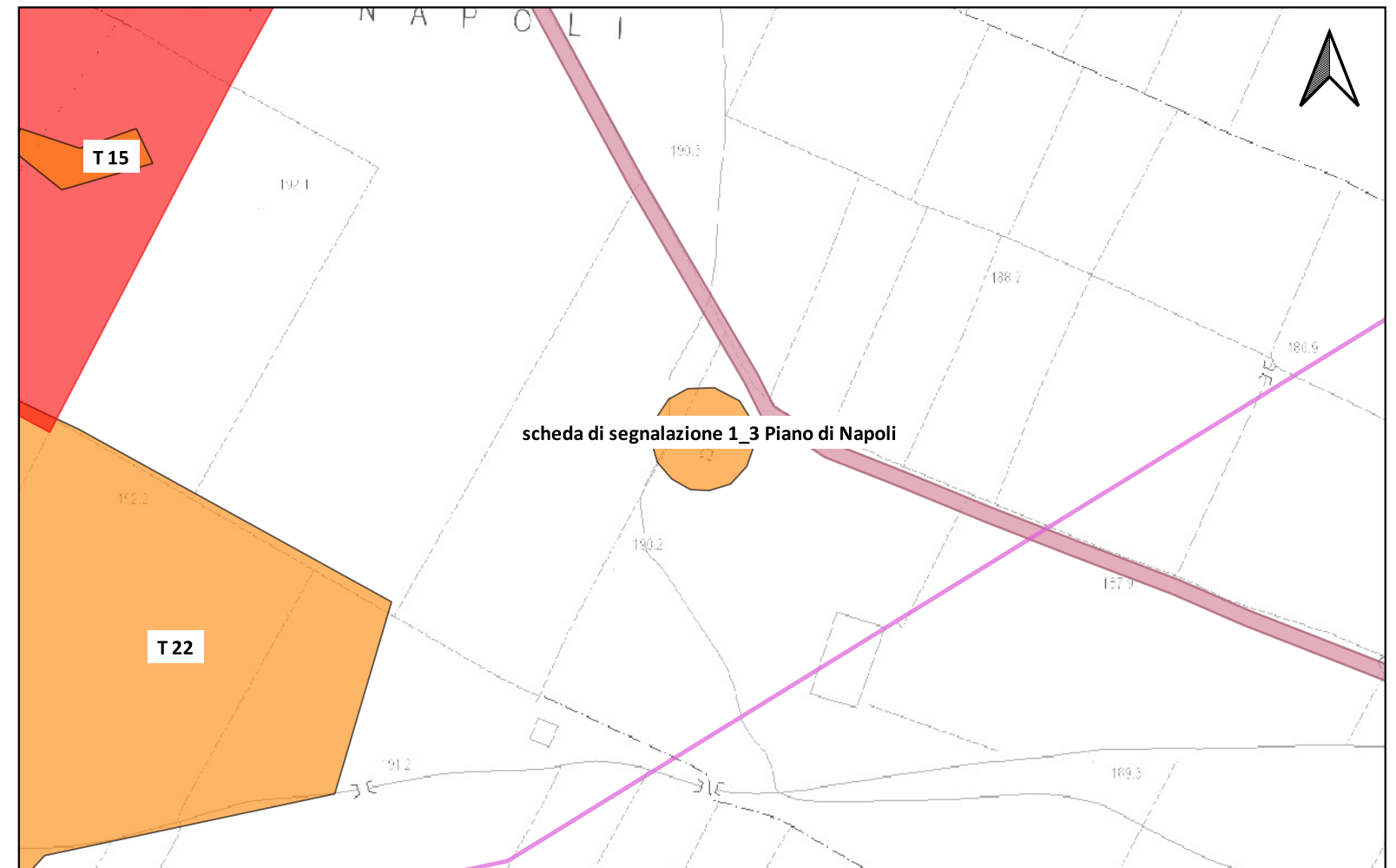
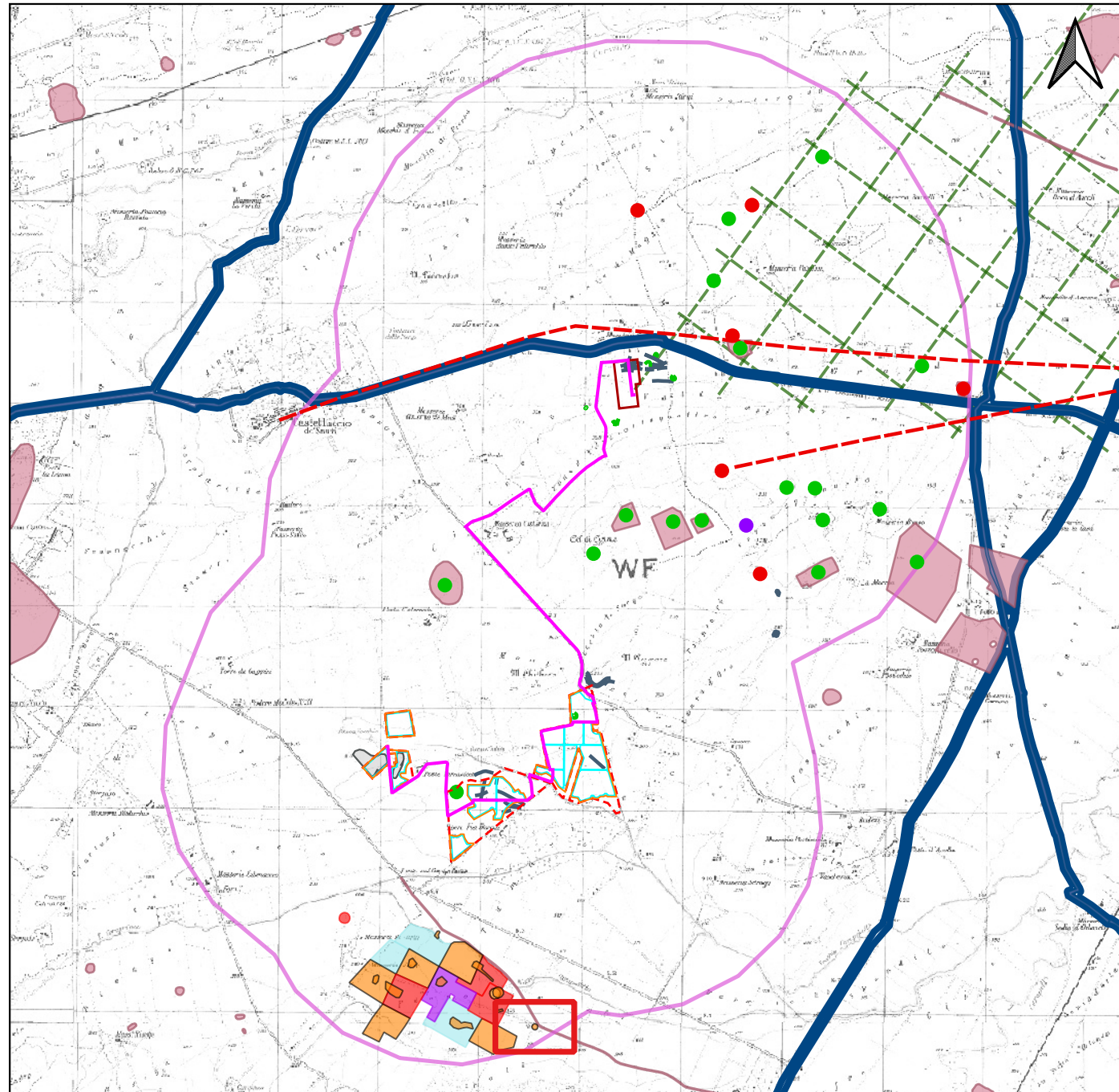
Modalità di individuazione: {analisi di testimonianze materiali provenienti dall'area in esame, cartografia storica, dati bibliografici, dati di archivio, fotointerpretazione/foto restituzione, ricognizione archeologica/survey }

Distanza dall'opera in progetto:

Potenziale: potenziale alto

Rischio relativo: rischio alto

in corrispondenza dell'area destinata dal progetto alla piazzola dell'aerogeneratore 21 è stata riscontrata la presenza di materiale ceramico. La maggiore concentrazione di materiale è rilevata presso un pozzo già segnalato dalle carte I.G.M. del 1954. La dispersione del materiale interessa una vasta area compresa tra le aree destinate agli aerogeneratore 26 e 25; inoltre materiali fittili, in prevalenza laterizi, si riscontrano nell'area della particella catastale 8 non compresa nell'area del progetto del parco eolico.



Sito 8 - T 5 (SABAP-FG_2020_037_004)



LEGENDA

LAYOUT IMPIANTO-TKA695

- Campi
- Particelle
- Recinzioni
- Cavidotto
- SSE
- MOPR Buffer di studio 2km

CATALOGO MOSI

CRONOLOGIA IDENTIFICATIVA DELLE SEGNALAZIONI

- ETA' ROMANA
- ETA' TARDOANTICA
- ETA' PRE-PROTOSTORICA
- ETA' NON DETERMINABILE

PPTR REGIONE PUGLIA

6.3.1 Componenti culturali e insediative

- BP - Zone di interesse archeologico

UCP - Testimonianza della stratificazione insediativa

- UCP - stratificazione insediativa - siti storico culturali
- UCP - stratificazione insediativa - rete tratturi
- UCP - aree a rischio archeologico

UCP - Area di rispetto delle componenti culturali e insediative (100m - 30m)

- UCP - area di rispetto - rete tratturi
- UCP - area di rispetto - siti storico culturali
- UCP - area di rispetto - zone di interesse archeologico

IPOTESI RICOSTRUTTIVE

- Centuriazione

Localizzazione: Ascoli Satriano (FG). Piano di Napoli.

Definizione e cronologia: area di materiale mobile, . {non determinabile}.


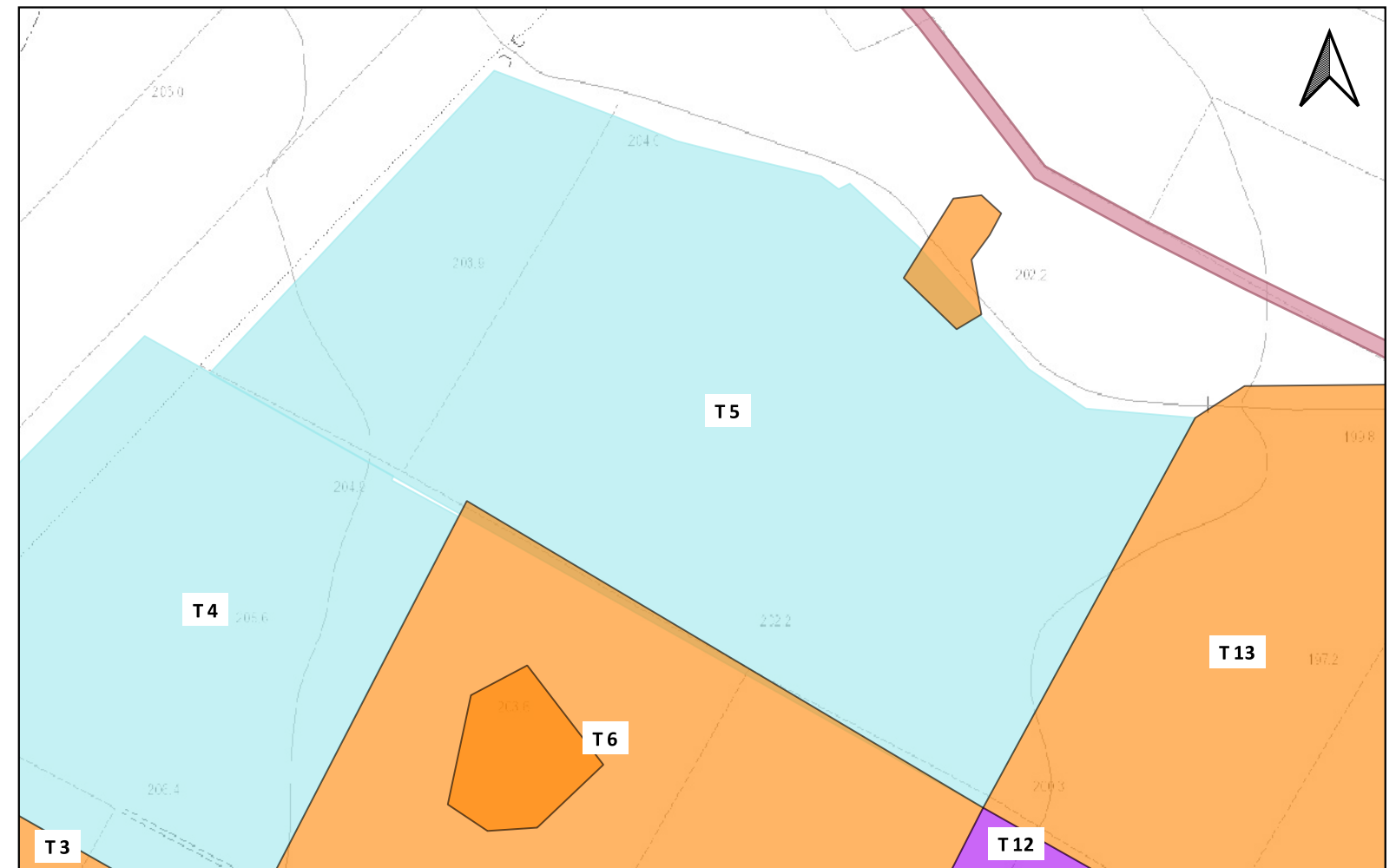
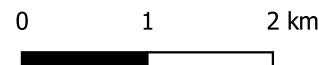
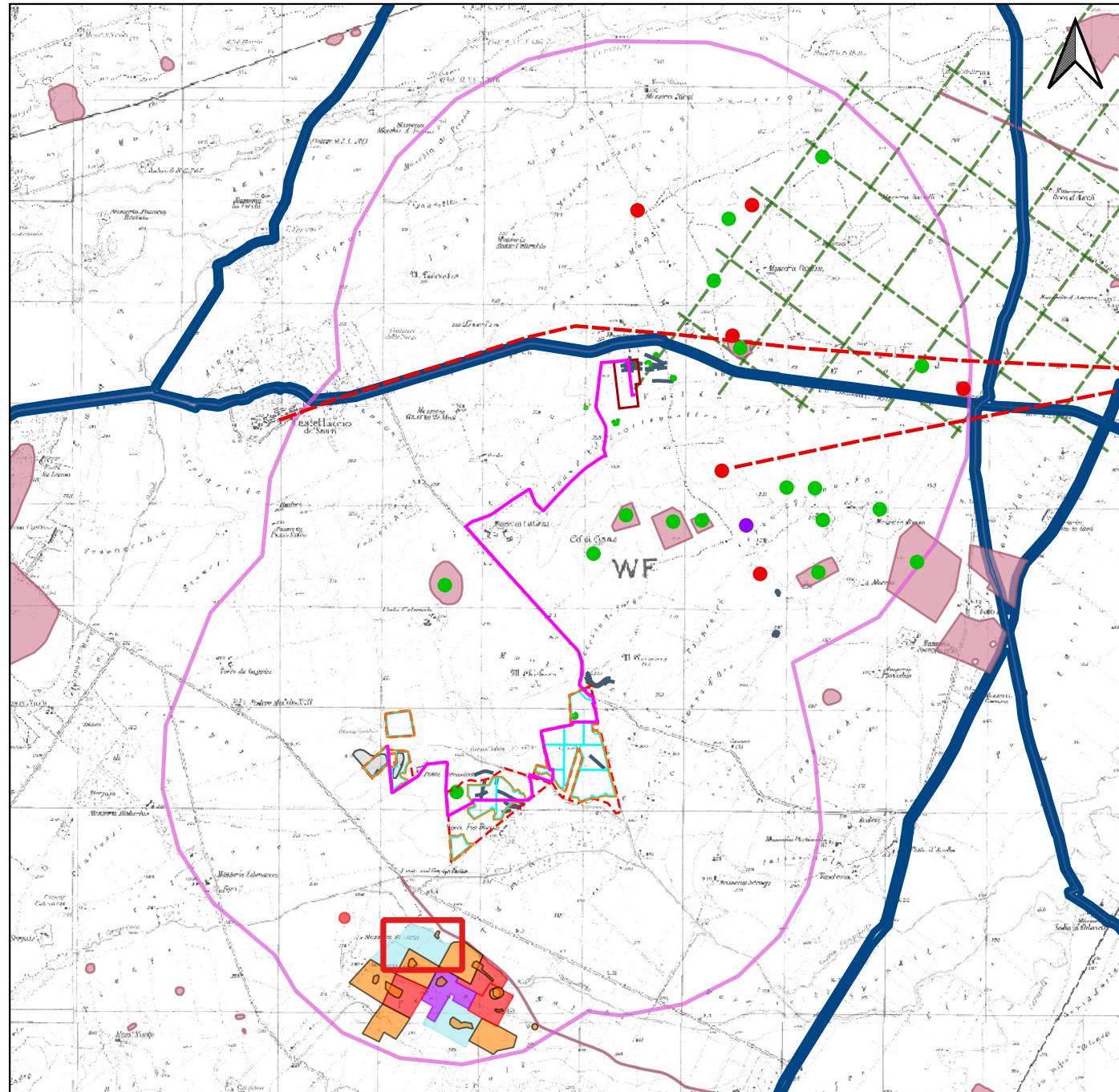
Modalità di individuazione: {cartografia storica, dati bibliografici, dati di archivio, fotointerpretazione/foto restituzione, ricognizione archeologica/survey }

Distanza dall'opera in progetto:

Potenziale: potenziale medio

Rischio relativo: rischio medio

l'area di indagine corrisponde alle p.lle 1, 339, 340 in cui si registra la sporadica presenza di materiale fittile da mettere in relazione con la dispersione di materiale archeologico presente in gran parte dell'area interessata dal progetto in particolare con l'area di materiale mobile presente presso la T 14



Sito 9 - T 12 (SABAP-FG_2020_037_005)



LEGENDA

LAYOUT IMPIANTO-TKA695

- Campi
- Particelle
- Recinzioni
- Cavidotto
- SSE
- MOPR Buffer di studio 2km

CATALOGO MOSI

CRONOLOGIA IDENTIFICATIVA DELLE SEGNALAZIONI

- ETA' ROMANA
- ETA' TARDOANTICA
- ETA' PRE-PROTOSTORICA
- ETA' NON DETERMINABILE

PPTR REGIONE PUGLIA

6.3.1 Componenti culturali e insediative

- BP - Zone di interesse archeologico

UCP - Testimonianza della stratificazione insediativa

- UCP - stratificazione insediativa - siti storico culturali
- UCP - stratificazione insediativa - rete tratturi
- UCP - aree a rischio archeologico

UCP - Area di rispetto delle componenti culturali e insediative (100m - 30m)

- UCP - area di rispetto - rete tratturi
- UCP - area di rispetto - siti storico culturali
- UCP - area di rispetto - zone di interesse archeologico

IPOTESI RICOSTRUTTIVE

- Centuriazione

Localizzazione: Ascoli Satriano (FG). Piano di Napoli.

Definizione e cronologia: area di materiale mobile, . {Età Tardoantica}.

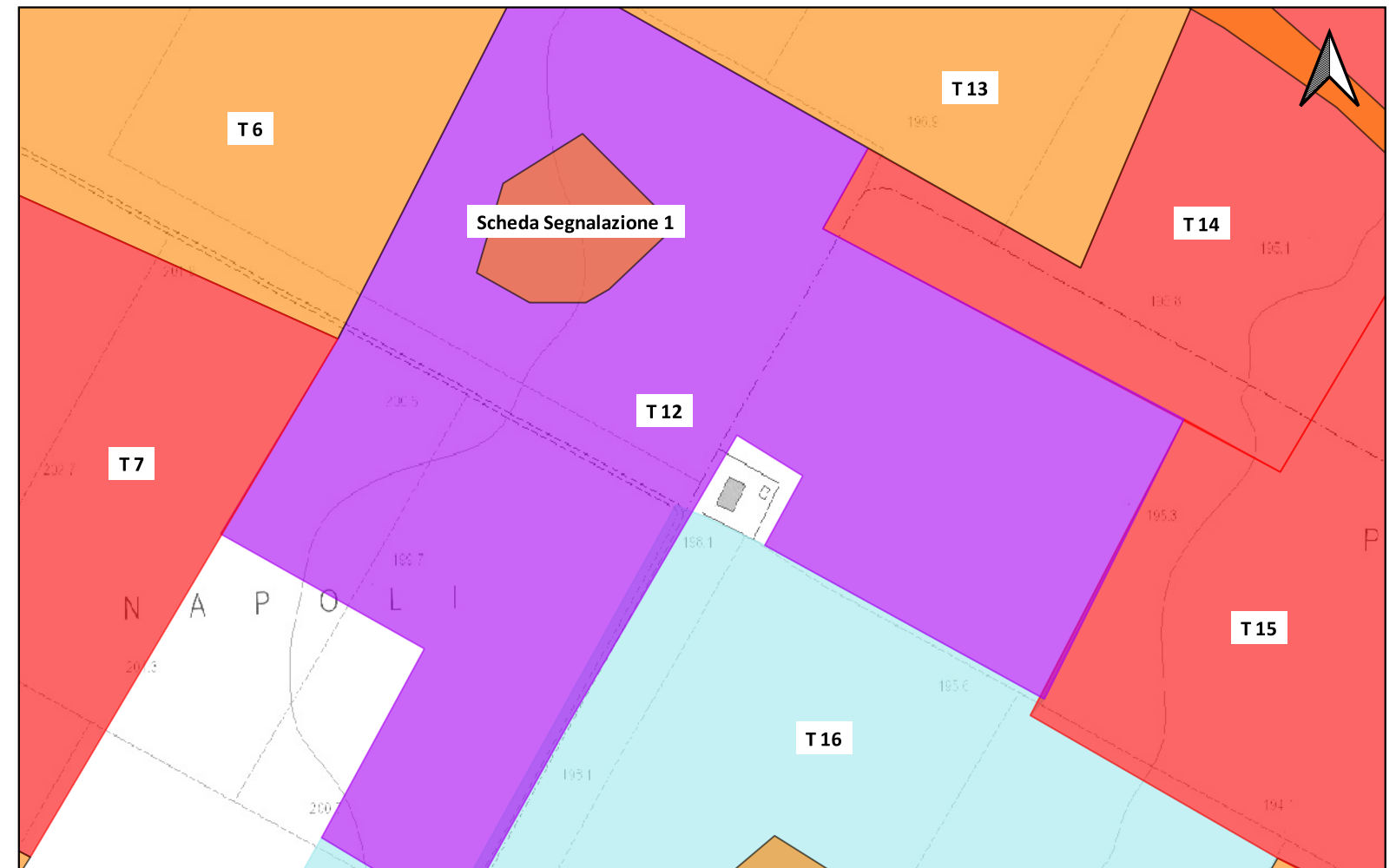
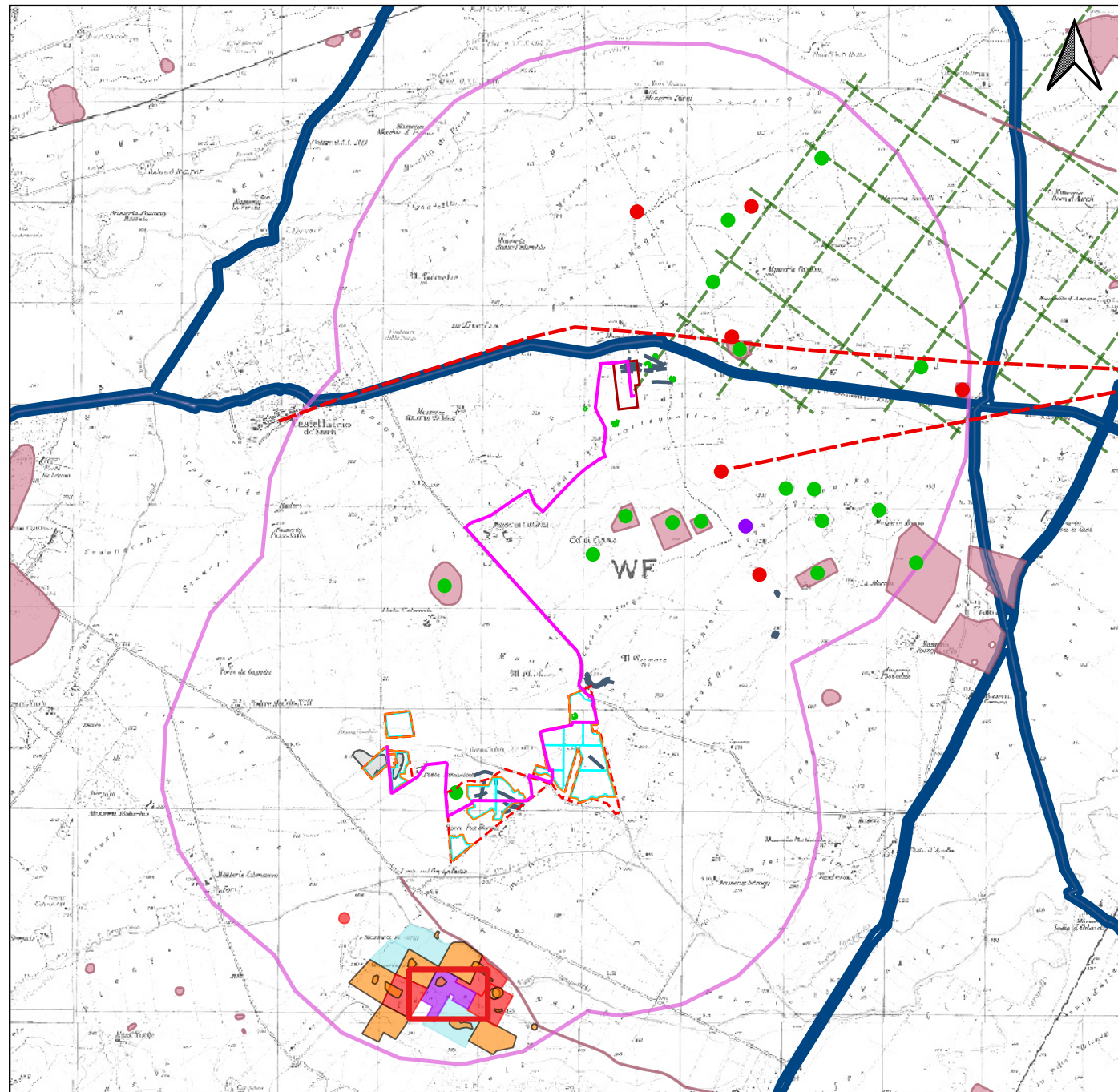
Modalità di individuazione: {cartografia storica, dati bibliografici, dati di archivio, fotointerpretazione/foto restituzione, ricognizione archeologica/survey }

Distanza dall'opera in progetto:

Potenziale: potenziale alto

Rischio relativo: rischio medio

area con presenza sporadica di materiale fittile; la dispersione di materiale archeologico è presente in gran parte dell'area interessata dal progetto con vari gradi di concentrazione





LEGENDA

LAYOUT IMPIANTO-TKA695

- Campi
- Particelle
- Recinzioni
- Cavidotto
- SSE
- MOPR Buffer di studio 2km

CATALOGO MOSI

CRONOLOGIA IDENTIFICATIVA DELLE SEGNALAZIONI

- ETA' ROMANA
- ETA' TARDOANTICA
- ETA' PRE-PROTOSTORICA
- ETA' NON DETERMINABILE

PPTR REGIONE PUGLIA

6.3.1 Componenti culturali e insediative

- BP - Zone di interesse archeologico

UCP - Testimonianza della stratificazione insediativa

- UCP - stratificazione insediativa - siti storico culturali
- UCP - stratificazione insediativa - rete tratturi
- UCP - aree a rischio archeologico

UCP - Area di rispetto delle componenti culturali e insediative (100m - 30m)

- UCP - area di rispetto - rete tratturi
- UCP - area di rispetto - siti storico culturali
- UCP - area di rispetto - zone di interesse archeologico

IPOTESI RICOSTRUTTIVE

- Centuriazione

Localizzazione: Ascoli Satriano (FG). Piano di Napoli.

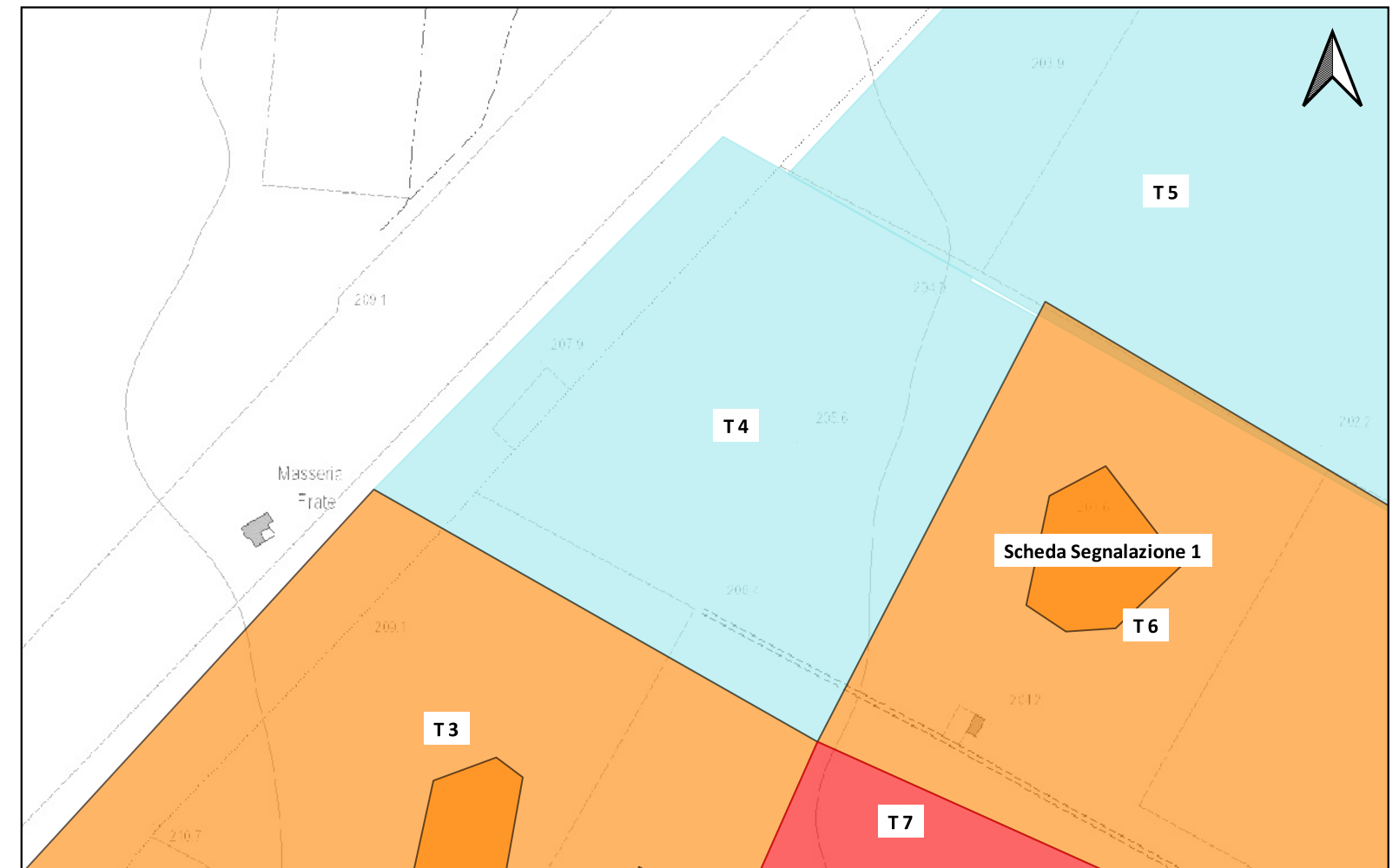
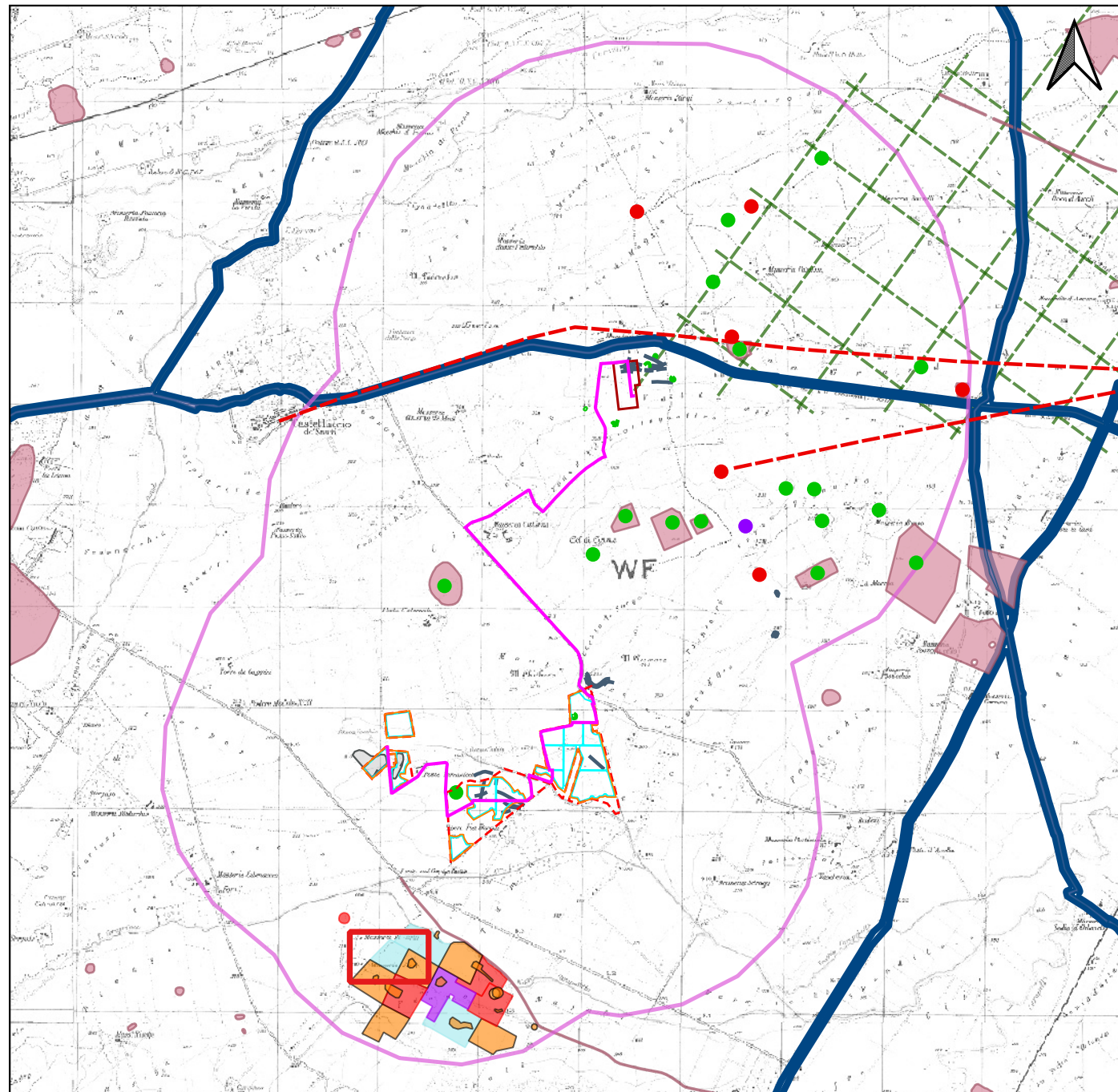
Definizione e cronologia: area priva di tracce archeologiche, . {non determinabile}.

Modalità di individuazione: {cartografia storica, dati bibliografici, dati di archivio, fotointerpretazione/foto restituzione, ricognizione archeologica/survey }

Distanza dall'opera in progetto:
area priva di tracce archeologiche

Potenziale: potenziale medio

Rischio relativo: rischio basso





LEGENDA

LAYOUT IMPIANTO-TKA695

- Campi
- Particelle
- Recinzioni
- Cavidotto
- SSE
- MOPR Buffer di studio 2km

CATALOGO MOSI

CRONOLOGIA IDENTIFICATIVA DELLE SEGNALAZIONI

- ETA' ROMANA
- ETA' TARDOANTICA
- ETA' PRE-PROTOSTORICA
- ETA' NON DETERMINABILE

PPTR REGIONE PUGLIA

6.3.1 Componenti culturali e insediative

- BP - Zone di interesse archeologico

UCP - Testimonianza della stratificazione insediativa

- UCP - stratificazione insediativa - siti storico culturali
- UCP - stratificazione insediativa - rete tratturi
- UCP - aree a rischio archeologico

UCP - Area di rispetto delle componenti culturali e insediative (100m - 30m)

- UCP - area di rispetto - rete tratturi
- UCP - area di rispetto - siti storico culturali
- UCP - area di rispetto - zone di interesse archeologico

IPOTESI RICOSTRUTTIVE

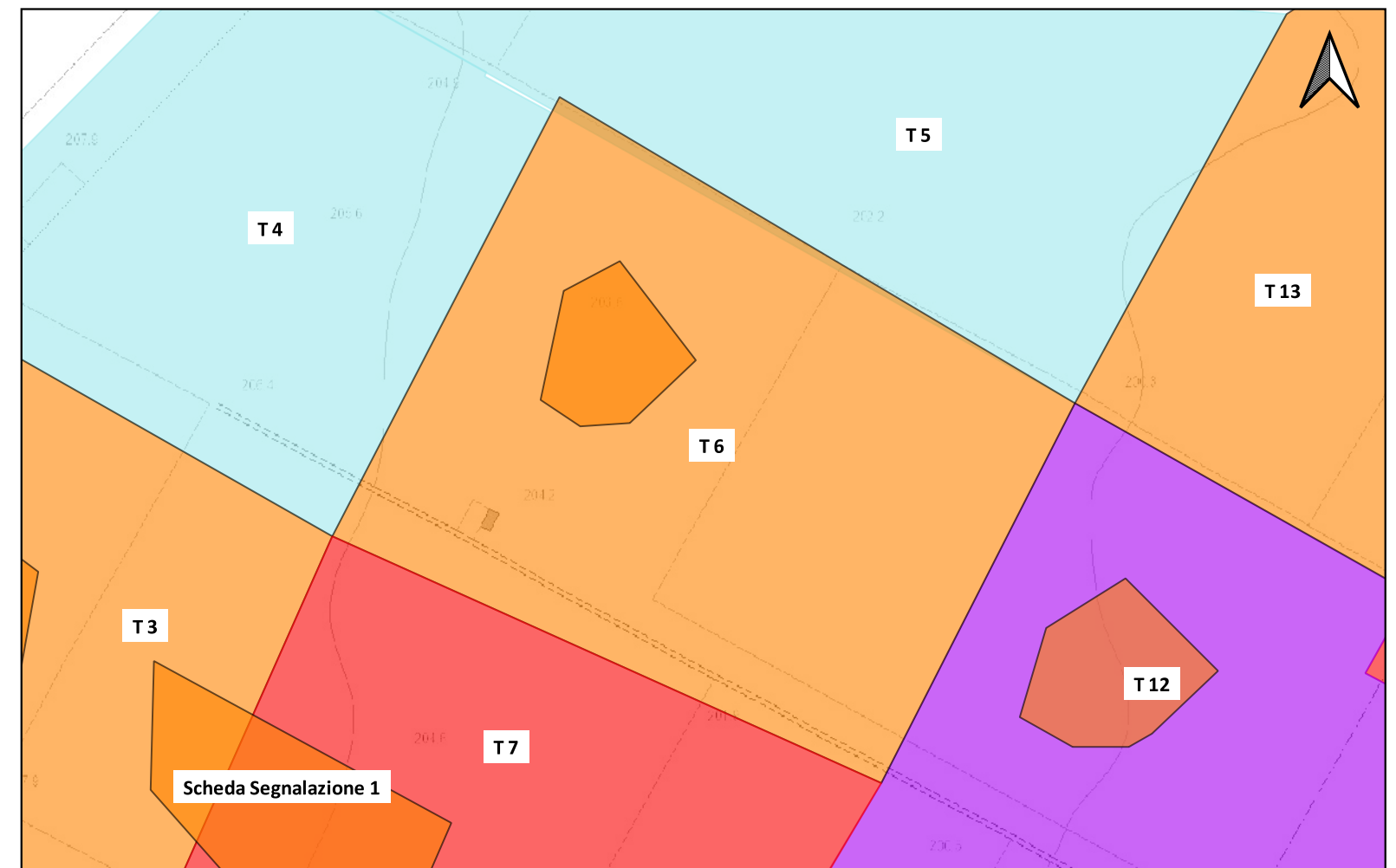
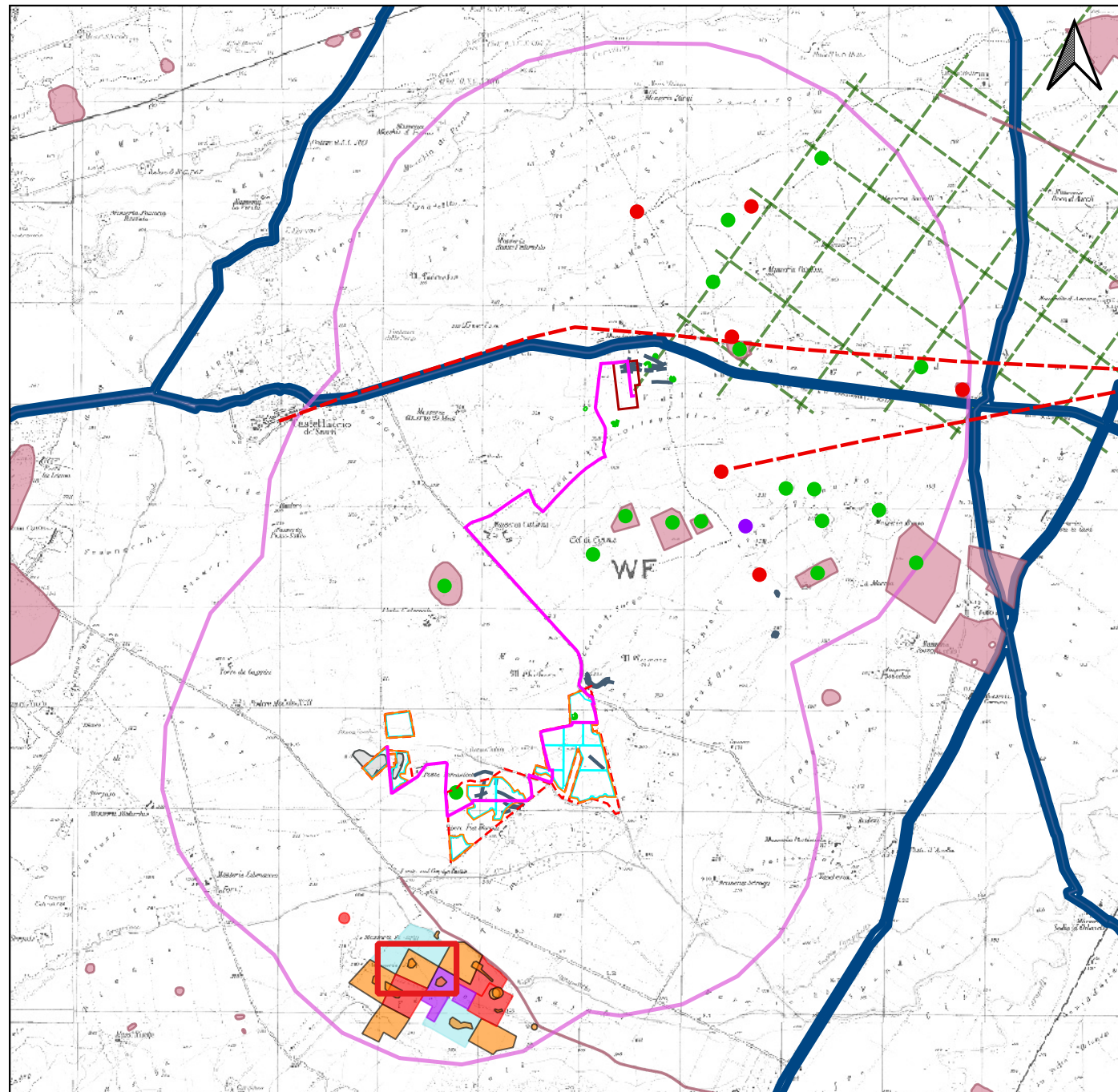
- Centuriazione

Localizzazione: Ascoli Satriano (FG). Piano di Napoli.

Definizione e cronologia: area di materiale mobile, . {Età dei Metalli, Età Romana}.

Modalità di individuazione: {cartografia storica, dati bibliografici, dati di archivio, fotointerpretazione/foto restituzione, ricognizione archeologica/survey }

Distanza dall'opera in progetto: **Potenziale:** potenziale alto **Rischio relativo:** rischio medio
area con presenza sporadica di materiale fittile, la dispersione del materiale archeologico interessa anche le particelle catastali attigue



Sito 12 - T 3 (SABAP-FG_2020_037_007)



LEGENDA

LAYOUT IMPIANTO-TKA695

- Campi
- Particelle
- Recinzioni
- Cavidotto
- SSE
- MOPR Buffer di studio 2km

CATALOGO MOSI

CRONOLOGIA IDENTIFICATIVA DELLE SEGNALAZIONI

- ETA' ROMANA
- ETA' TARDOANTICA
- ETA' PRE-PROTOSTORICA
- ETA' NON DETERMINABILE

PPTR REGIONE PUGLIA

6.3.1 Componenti culturali e insediative

- BP - Zone di interesse archeologico

UCP - Testimonianza della stratificazione insediativa

- UCP - stratificazione insediativa - siti storico culturali
- UCP - stratificazione insediativa - rete tratturi
- UCP - aree a rischio archeologico

UCP - Area di rispetto delle componenti culturali e insediative (100m - 30m)

- UCP - area di rispetto - rete tratturi
- UCP - area di rispetto - siti storico culturali
- UCP - area di rispetto - zone di interesse archeologico

IPOTESI RICOSTRUTTIVE

- Centuriazione

Localizzazione: Ascoli Satriano (FG). Piano di Napoli.

Definizione e cronologia: area di materiale mobile, {Età Romano imperiale, Età Tardoantica}.

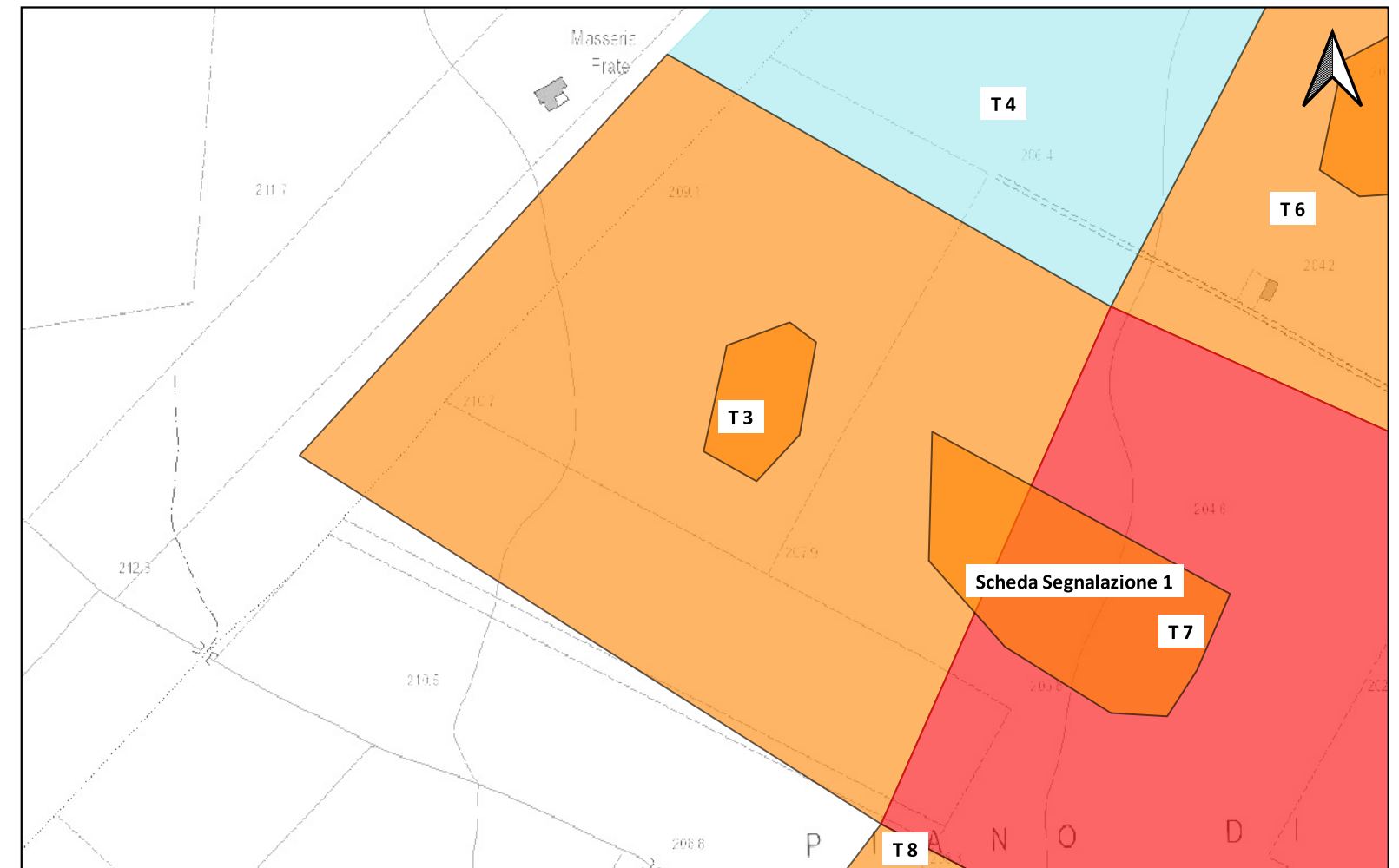
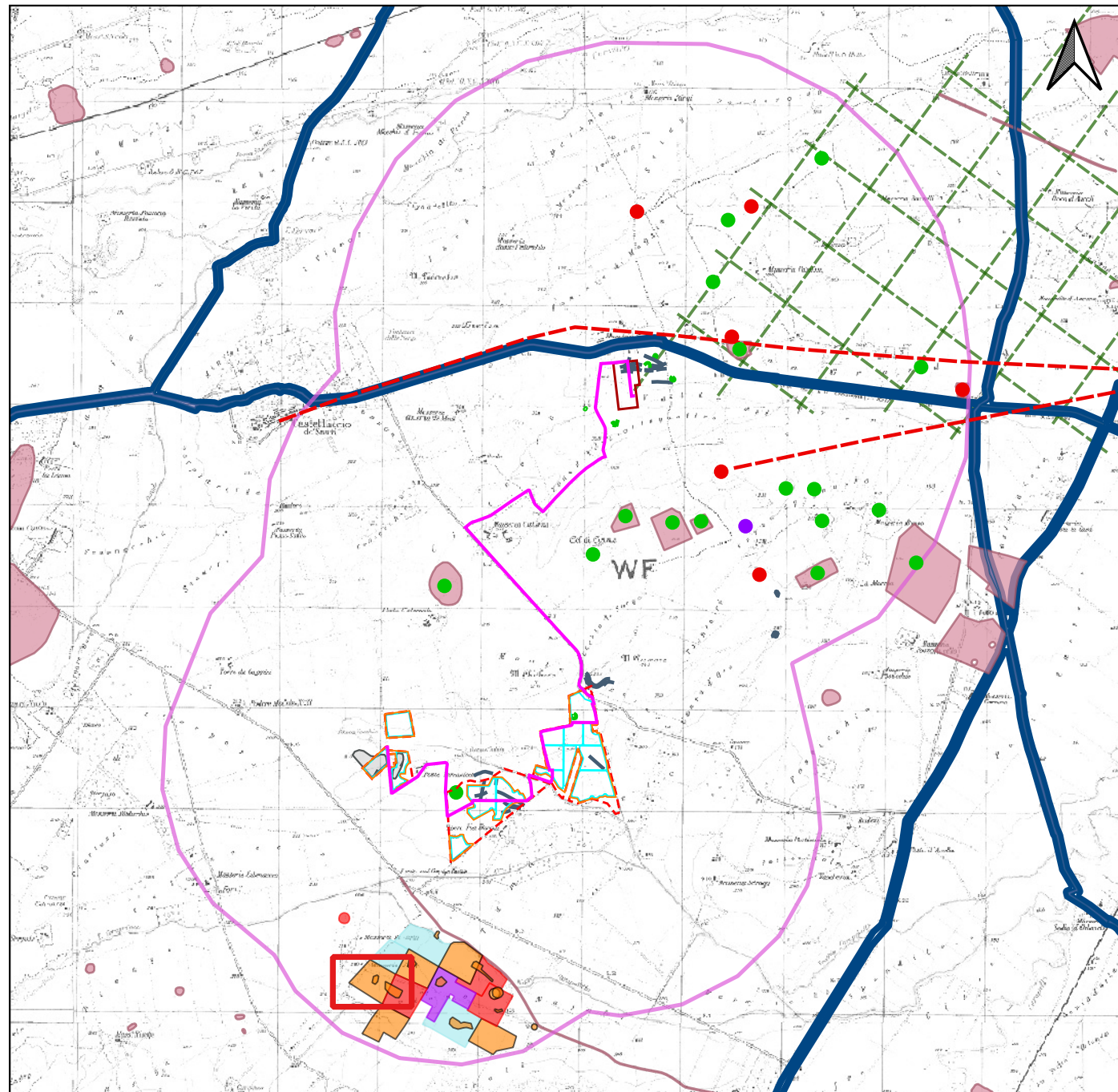
Modalità di individuazione: {dati bibliografici, dati di archivio, fotointerpretazione/foto restituzione}

Distanza dall'opera in progetto:

Potenziale: potenziale alto

Rischio relativo: rischio alto

area con presenza sporadica di materiale fittile





LEGENDA

LAYOUT IMPIANTO-TKA695

- Campi
- Particelle
- Recinzioni
- Cavidotto
- SSE
- MOPR Buffer di studio 2km

CATALOGO MOSI

CRONOLOGIA IDENTIFICATIVA DELLE SEGNALAZIONI

- ETA' ROMANA
- ETA' TARDOANTICA
- ETA' PRE-PROTOSTORICA
- ETA' NON DETERMINABILE

PPTR REGIONE PUGLIA

6.3.1 Componenti culturali e insediative

- BP - Zone di interesse archeologico

UCP - Testimonianza della stratificazione insediativa

- UCP - stratificazione insediativa - siti storico culturali
- UCP - stratificazione insediativa - rete tratturi
- UCP - aree a rischio archeologico

UCP - Area di rispetto delle componenti culturali e insediative (100m - 30m)

- UCP - area di rispetto - rete tratturi
- UCP - area di rispetto - siti storico culturali
- UCP - area di rispetto - zone di interesse archeologico

IPOTESI RICOSTRUTTIVE

- Centuriazione

Localizzazione: Ascoli Satriano (FG). Piano di Napoli.

Definizione e cronologia: area di materiale mobile, {Età Romano imperiale, Età Tardoantica}.

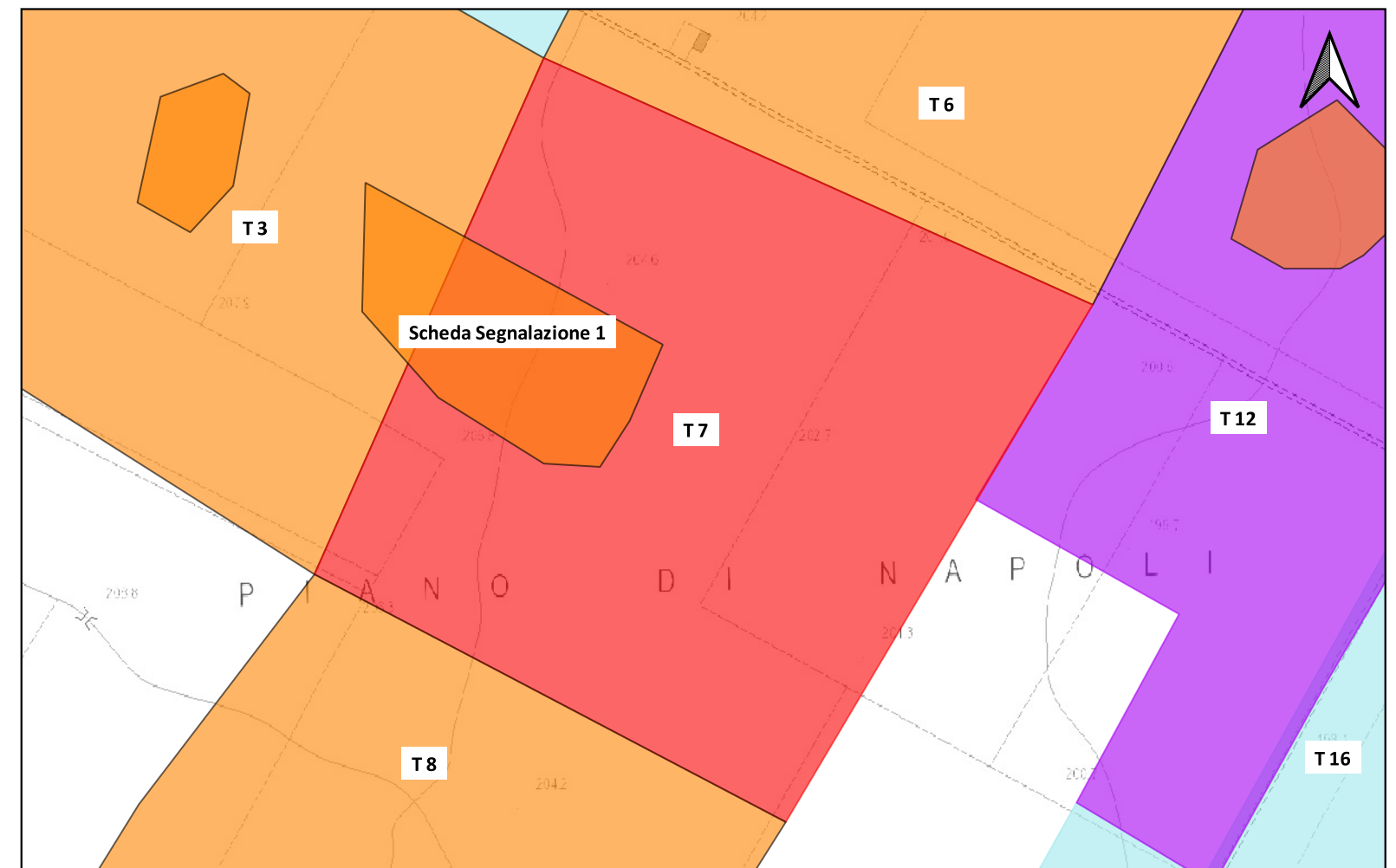
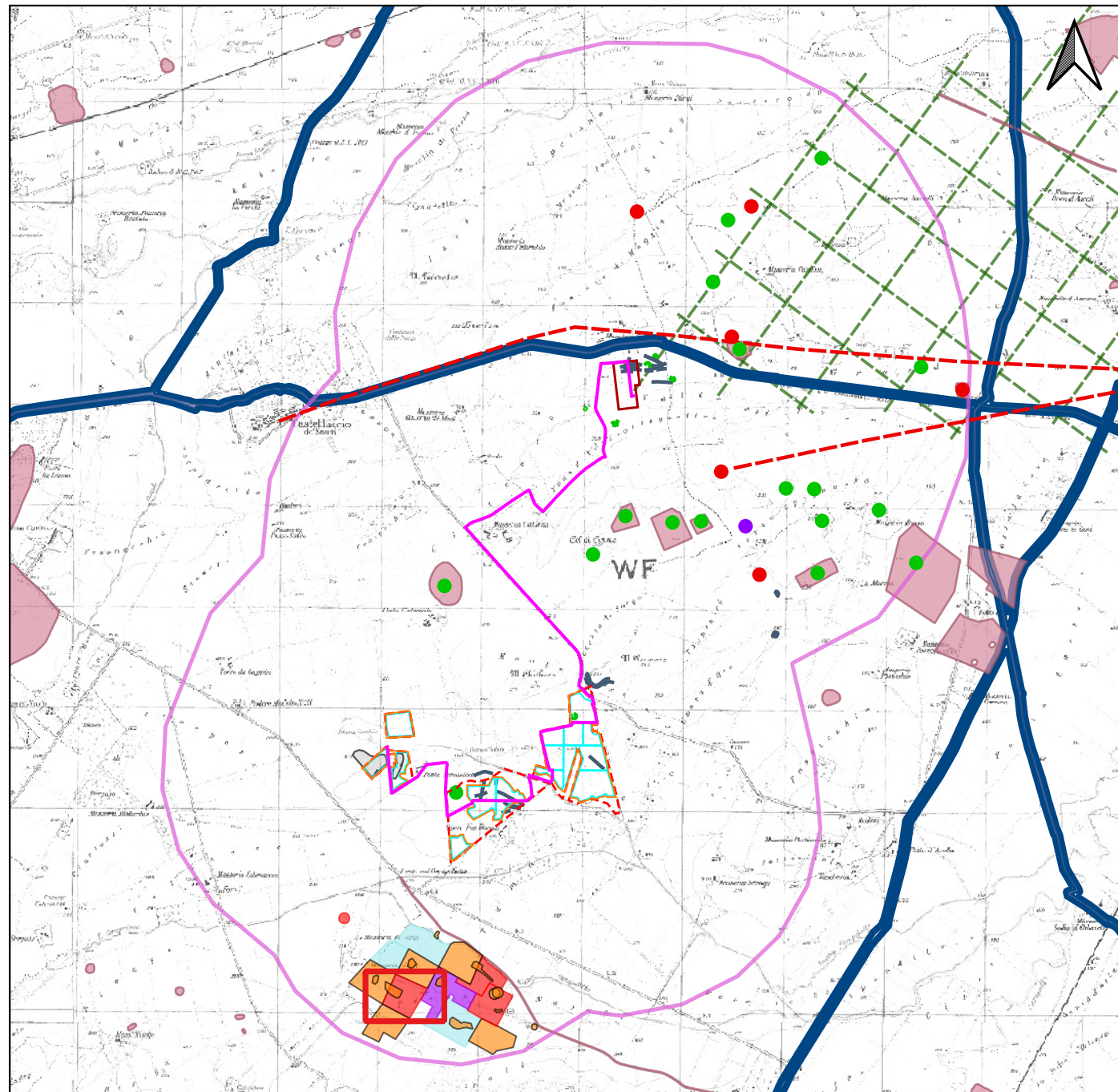
Modalità di individuazione: {cartografia storica, dati bibliografici, dati di archivio, fotointerpretazione/foto restituzione, ricognizione archeologica/survey }

Distanza dall'opera in progetto:

Potenziale: potenziale alto

Rischio relativo: rischio alto

area con presenza sporadica di materiale fittile



Sito 14 - T 8 (SABAP-FG_2020_037_011)



LEGENDA

LAYOUT IMPIANTO-TKA695

- Campi
- Particelle
- Recinzioni
- Cavidotto
- SSE
- MOPR Buffer di studio 2km

CATALOGO MOSI

CRONOLOGIA IDENTIFICATIVA DELLE SEGNALAZIONI

- ETA' ROMANA
- ETA' TARDOANTICA
- ETA' PRE-PROTOSTORICA
- ETA' NON DETERMINABILE

PPTR REGIONE PUGLIA

6.3.1 Componenti culturali e insediative

- BP - Zone di interesse archeologico

UCP - Testimonianza della stratificazione insediativa

- UCP - stratificazione insediativa - siti storico culturali
- UCP - stratificazione insediativa - rete tratturi
- UCP - aree a rischio archeologico

UCP - Area di rispetto delle componenti culturali e insediative (100m - 30m)

- UCP - area di rispetto - rete tratturi
- UCP - area di rispetto - siti storico culturali
- UCP - area di rispetto - zone di interesse archeologico

IPOTESI RICOSTRUTTIVE

- Centuriazione

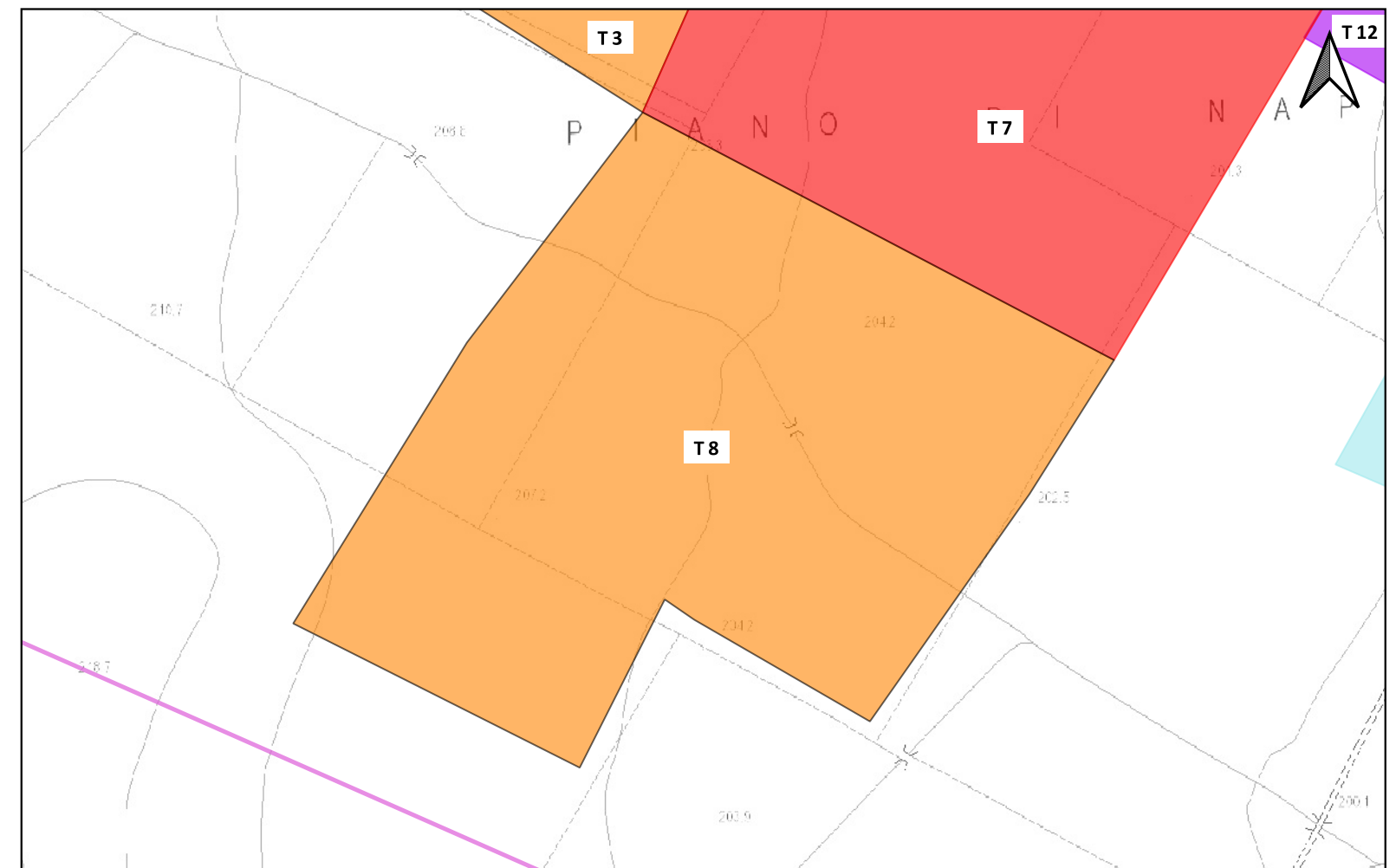
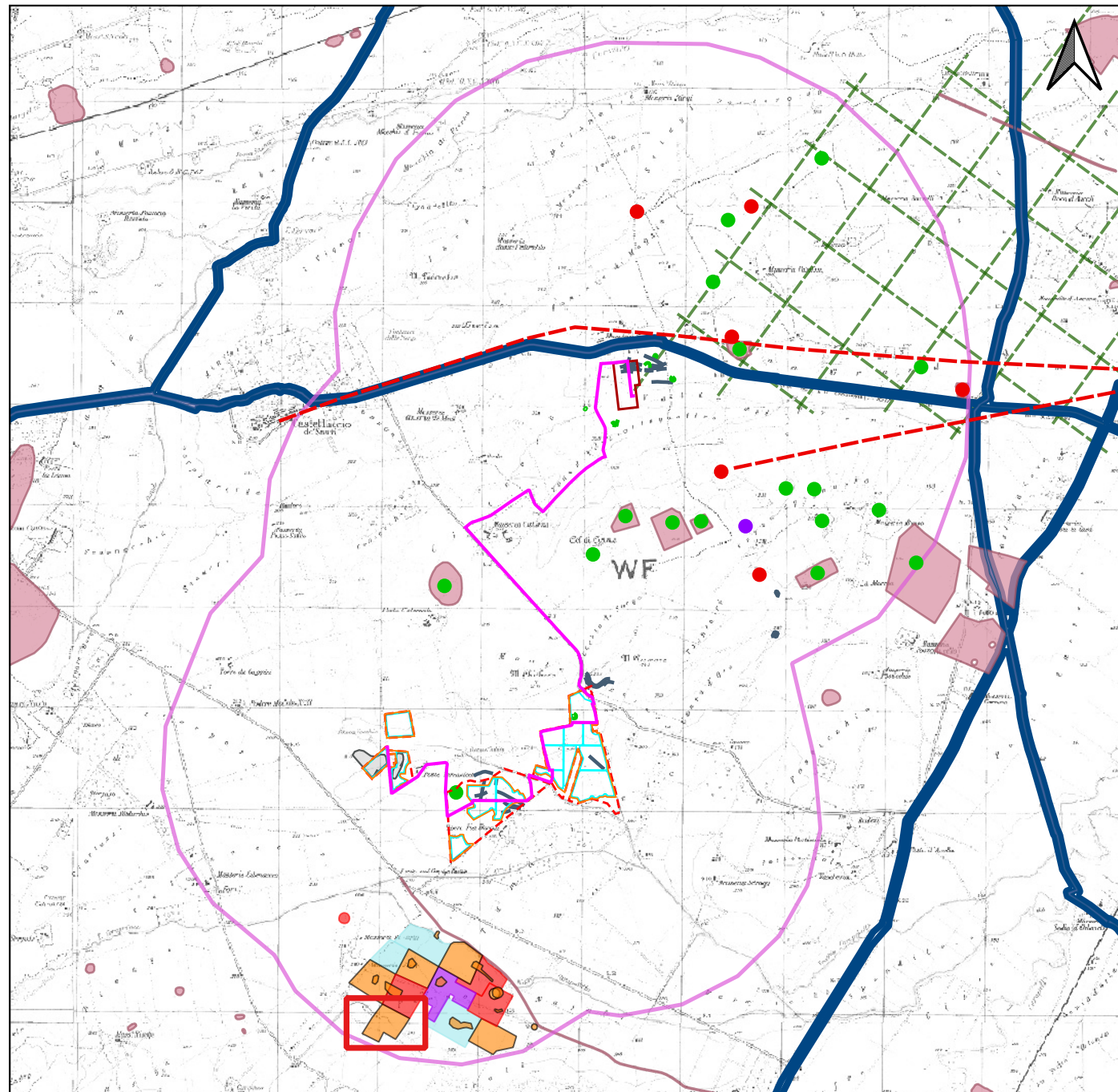
Localizzazione: Ascoli Satriano (FG). Piano di Napoli.

Definizione e cronologia: area di materiale mobile, . {Età Romana, Età Romano repubblicana, Età Romano imperiale, Età Tardoantica}.

Modalità di individuazione: {analisi di testimonianze materiali provenienti dall'area in esame, cartografia storica, dati bibliografici, dati di archivio, fotointerpretazione/foto restituzione, ricognizione archeologica/survey }

Distanza dall'opera in progetto: **Potenziale:** potenziale alto **Rischio relativo:** rischio alto

area con presenza sporadica di materiale fittile da mettere in relazione con l' area di rischio individuata nella p.lla cat. 34





LEGENDA

LAYOUT IMPIANTO-TKA695

- Campi
- Particelle
- Recinzioni
- Cavidotto
- SSE
- MOPR Buffer di studio 2km

CATALOGO MOSI

CRONOLOGIA IDENTIFICATIVA DELLE SEGNALAZIONI

- ETA' ROMANA
- ETA' TARDOANTICA
- ETA' PRE-PROTOSTORICA
- ETA' NON DETERMINABILE

PPTR REGIONE PUGLIA

6.3.1 Componenti culturali e insediative

- BP - Zone di interesse archeologico

UCP - Testimonianza della stratificazione insediativa

- UCP - stratificazione insediativa - siti storico culturali
- UCP - stratificazione insediativa - rete tratturi
- UCP - aree a rischio archeologico

UCP - Area di rispetto delle componenti culturali e insediative (100m - 30m)

- UCP - area di rispetto - rete tratturi
- UCP - area di rispetto - siti storico culturali
- UCP - area di rispetto - zone di interesse archeologico

IPOTESI RICOSTRUTTIVE

- Centuriazione

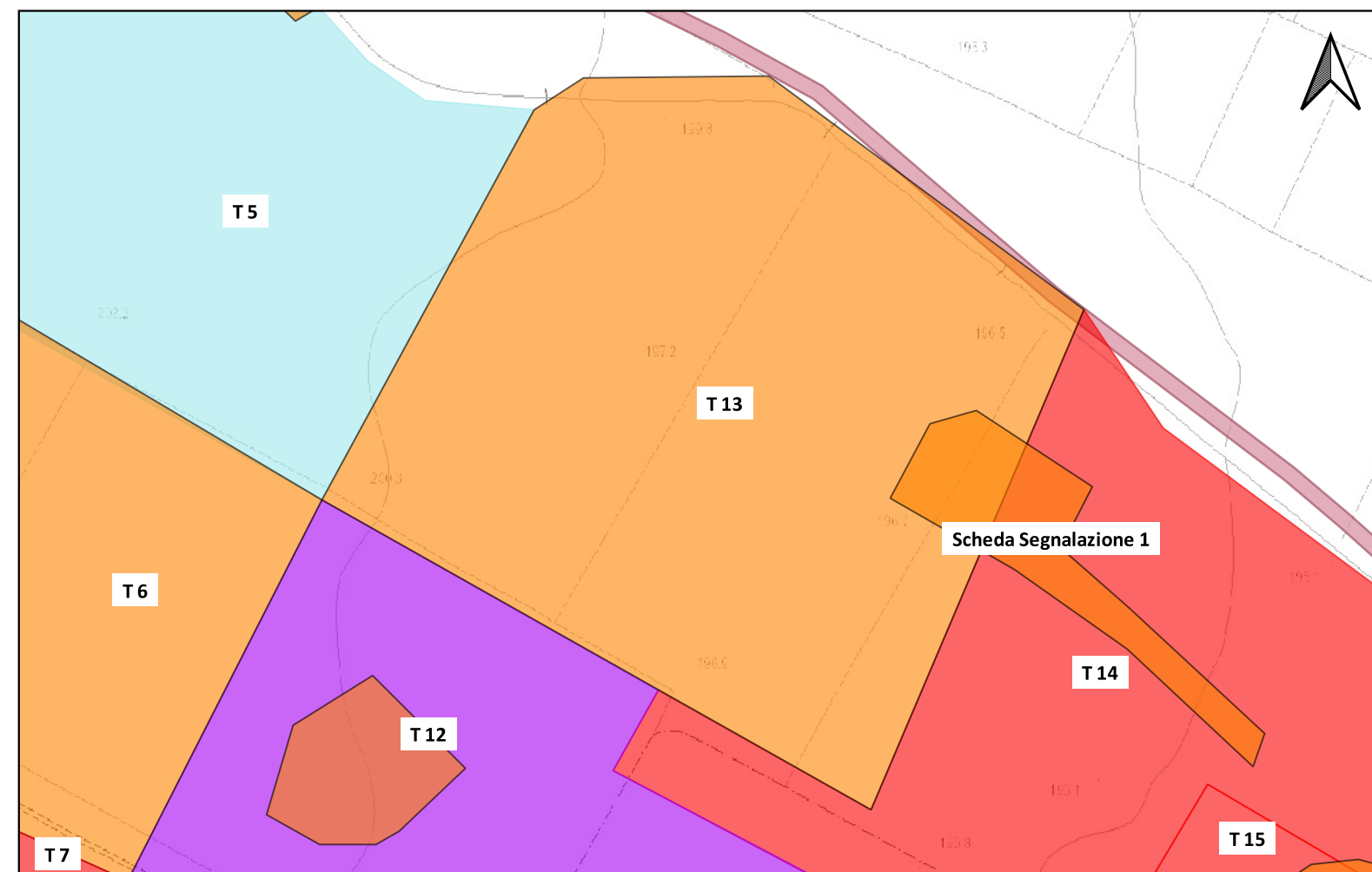
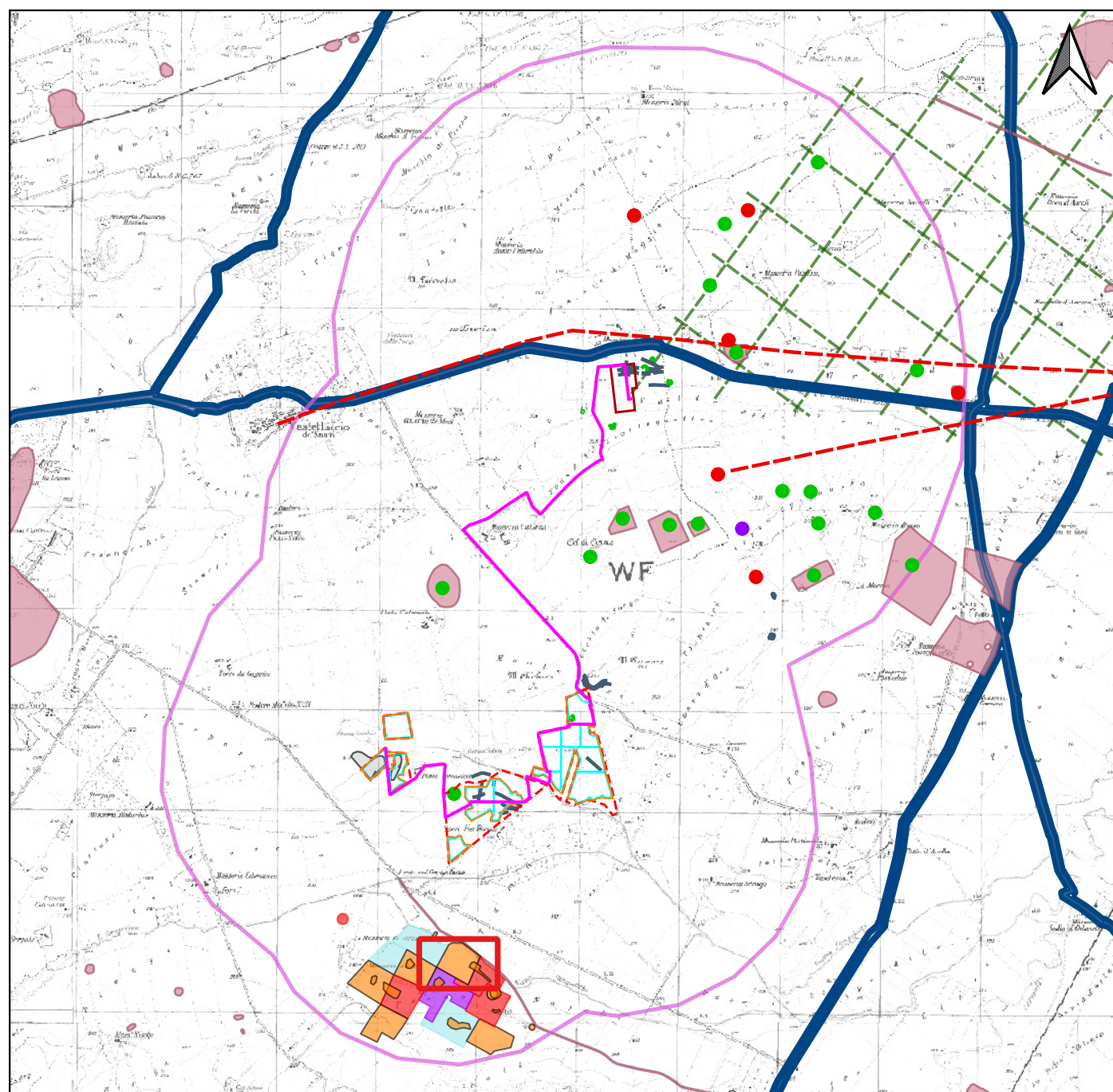
Localizzazione: Ascoli Satriano (FG). Piano di Napoli.

Definizione e cronologia: area di materiale mobile, {Età dei Metalli, Età Tardoantica}.

Modalità di individuazione: {cartografia storica, dati bibliografici, dati di archivio, fotointerpretazione/foto restituzione, ricognizione archeologica/survey }

Distanza dall'opera in progetto: **Potenziale:** potenziale alto **Rischio relativo:** rischio medio

area di dispersione di materiale fittile si registra una maggiore presenza lungo l'argine del canale Nuovo Carapellotto



Sito 16 - Scheda Segnalazione 1 (SABAP-FG_2021_1_003)



LEGENDA

LAYOUT IMPIANTO-TKA695

- Campi
- Particelle
- Recinzioni
- Cavidotto
- SSE
- MOPR Buffer di studio 2km

CATALOGO MOSI

CRONOLOGIA IDENTIFICATIVA DELLE SEGNALAZIONI

- ETA' ROMANA
- ETA' TARDOANTICA
- ETA' PRE-PROTOSTORICA
- ETA' NON DETERMINABILE

PPTR REGIONE PUGLIA

6.3.1 Componenti culturali e insediative

- BP - Zone di interesse archeologico

UCP - Testimonianza della stratificazione insediativa

- UCP - stratificazione insediativa - siti storico culturali
- UCP - stratificazione insediativa - rete tratturi
- UCP - aree a rischio archeologico

UCP - Area di rispetto delle componenti culturali e insediative (100m - 30m)

- UCP - area di rispetto - rete tratturi
- UCP - area di rispetto - siti storico culturali
- UCP - area di rispetto - zone di interesse archeologico

IPOTESI RICOSTRUTTIVE

- Centuriazione

Localizzazione: Ascoli Satriano (FG). . SP 104

Definizione e cronologia: area di materiale mobile, {area di frammenti fittili}. {Età Romano imperiale, Età Tardoantica}.

Modalità di individuazione: {ricognizione archeologica/survey }

Distanza dall'opera in progetto:

Potenziale: potenziale non valutabile

Rischio relativo:

Area di materiale fittile riscontrata in fase di ricognizione dell'area di progetto delle pale eoliche (cfr. MOSI Area di materiale fittile riscontrata in fase di ricognizione dell'area di progetto delle pale eoliche (cfr. MOSI SABAP-FG_2021_1_001). Nel dettaglio, in corrispondenza dell'area destinata dal progetto alla piazzola dell'aerogeneratore 14 è stata riscontrata la presenza di materiale ceramico riferibile ad una frequentazione dall'età primo imperiale all'età tardoantica. La maggiore concentrazione di frammenti è stata riscontrata in una zona interposta tra l'aerogeneratore 14 e l'aerogeneratore 15, ma si segnala la presenza di materiale archeologico in una più vasta area di diffusione. Il materiale sporadico si estende infatti sino all'area dell'aerogeneratore 5 e sembra interessare la sponda SW del Nuovo Carapellotto. Il materiale è pertinente a frammenti di ceramica d'impasto, ceramica sigillata italica, sigillata africana, ceramica a pareti sottili, ceramica dipinta in rosso, ceramica acroma, ceramica comune e ceramica da fuoco, frammenti di anforacei e dolii, laterizi, frammenti lapidei. L'area di maggiore concentrazione dei materiali si trova in corrispondenza di una struttura moderna incompiuta in cemento. Nella parte nord-est del settore, interessata dalla presenza delle torri 14 e 15, è documentata grazie agli studi effettuati con l'analisi delle fotografie aeree la presenza di tracce di centuriazione di età romana repubblicana. Nelle aree attigue è stata inoltre riscontrata la presenza sporadica di frammenti di ceramica d'impasto, ceramica comune, ceramica da fuoco, ceramica acroma, ceramica dipinta in rosso e dipinta in bruno, sigillata tarda africana, frammenti di anfora, di grandi contenitori e laterizi

