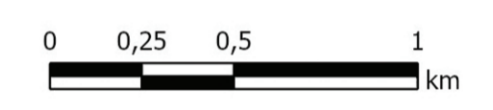


Legend

- Layout progettuale**
- Area progetto
 - Impianto fotovoltaico
 - SE Terna
- Siti naturalistici e Aree protette**
- IBA
 - Siti Natura 2000 ZSC/ZPS
 - Aree protette
- PPTR Puglia**
- BP - Fiumi, torrenti, corsi d'acqua iscritti negli elenchi delle acque pubbliche (150m)
 - BP_142_G Boschi
 - BP_142_M Beni di interesse archeologico
 - UCP - Reticolo idrografico di connessione della R.E.R. (100m)
 - UCP - Grotte (100m)
 - UCP_Doline
 - UCP_Lame_gravine
 - UCP_versanti
 - UCP - Aree soggette a vincolo idrogeologico
 - UCP Formazioni arbustive
 - UCP Pascoli naturali
 - UCP_rispetto_boschi
 - UCP_area_rispetto_rete tratturi
 - UCP_Area_rispetto_siti_storico_culturali
 - UCP_area_rispetto_zone interesse archeologico
 - UCP_stratificazione insediativa_rete tratturi
 - UCP_stratificazione insediativa_siti storico culturali
 - UCP - Strade a valenza paesaggistica
 - UCP_strade panoramiche




CITTA' DI CASTELLUCCIO DEI SAURI
 prov. di Foggia
 REGIONE PUGLIA

Impianto Agrivoltaico "Tamariceto"
 della potenza di 54.473 MW in DC
PROGETTO DEFINITIVO

COMMITTENTE:

axpo **URBA - I 130117 S.R.L.**
 Via G. Giulini, 2
 20123 Milano (MI)
 email PEC: urba130117@legalmail.it

PROGETTAZIONE:

TEKNE SOCIETA' DI INGEGNERIA




TEKNE srl
 Via Vincenzo Gioberti, 11 - 76123 ANDRIA
 Tel +39 0883 553714 - 552841 - Fax +39 0883 552915
 www.gruppoitekne.it e-mail: contatti@gruppoitekne.it

PROGETTISTA: **Dott. Ing. Renato Pertuso** (Direttore Tecnico)

LEGALE RAPPRESENTANTE: **Dott. Renato Mansi**

STUDIO DI IMPATTO AMBIENTALE: **Dott. Bio Michele Bux**

COSULENZA PAESAGGISTICA: **Ing. Nicola Lamacchia**

PD **CARTA DELLA PIANIFICAZIONE E TUTELA**

PROGETTO DEFINITIVO

Tavola: **RE06-TAV03**
 Filename:

Data 1° emissione: Febbraio 2024	Redatto: M. BUX	Verificato: G. PERTUSO	Approvato: R. PERTUSO	Scala:	Protocollo Tekne:
1					
2					
3					
4					

TKA695