



REGIONE PUGLIA



PROVINCIA di
BARLETTA-ANDRIA-TRANI



COMUNE di
MINERVINO MURGE



COMUNE di
ANDRIA



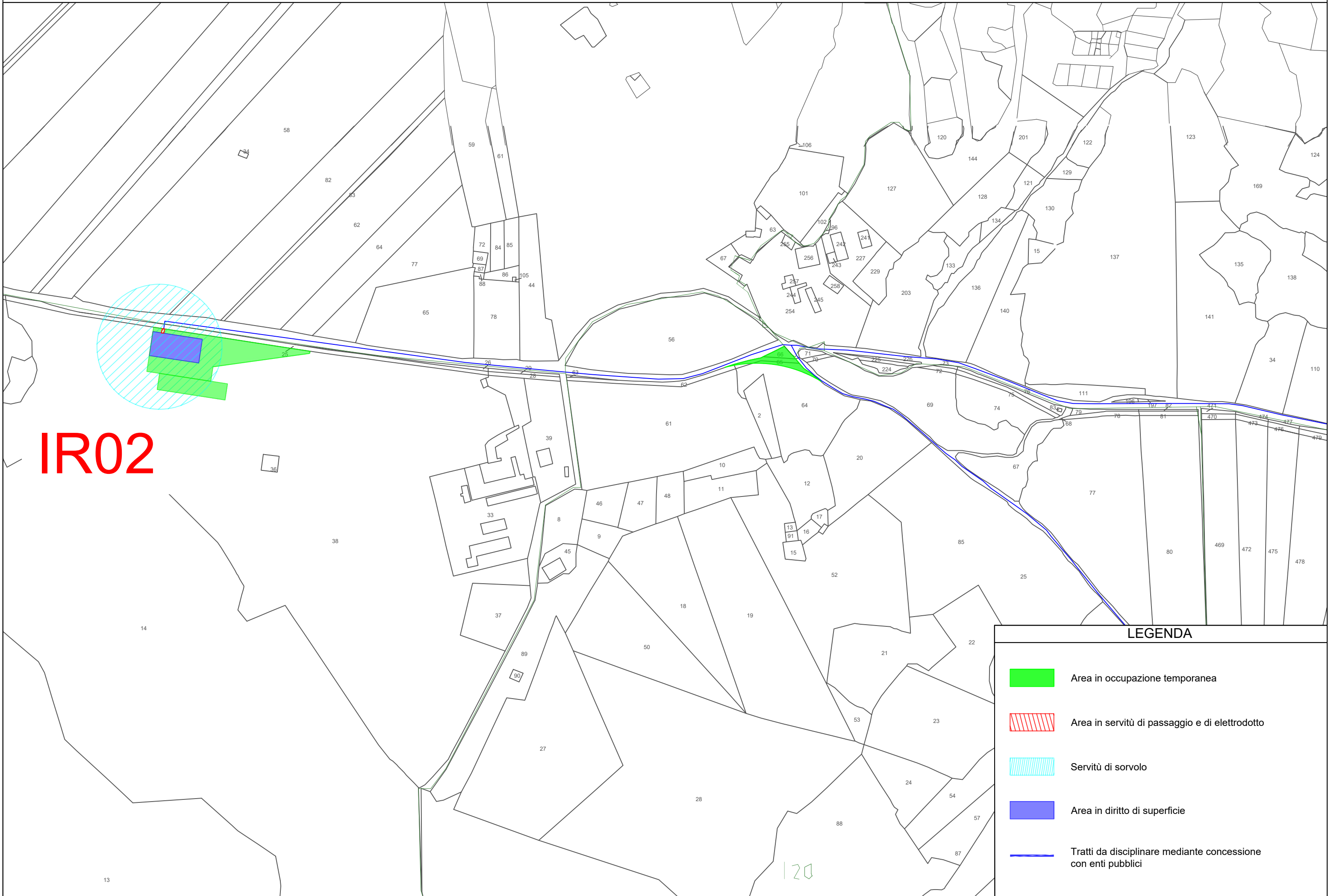
COMUNE di
SPINAZZOLA



Edison Rinnovabili Spa
Foro Buonaparte, 31 - 20121 Milano






<p>Progettazione elettrica e Coordinamento Generale</p>	 <p>STUDIO INGEGNERIA ELETTRICA MEZZINA dott. ing. Antonio Via T. Solis 128 71016 San Severo (FG) Tel. 0882.228072 Fax 0882.243651 e-mail: info@studiomezzina.net</p>   					
<p>Studio Idraulico Geologico-Idrologico</p>	<p>Dott. Nazario Di Lella Tel./Fax 0882.991704 cell. 328 3250902 E-Mail: geol.dilella@gmail.com</p>		<p>Studio Acustico</p>	<p>STUDIO FALCONE Ingegneria Ing. Antonio Falcone Tel. 0884.534378 Fax. 0884.534378 E-Mail: antonio.falcone@studiofalcone.eu</p>		
<p>Studio archeologico</p>	 <p>NOSTOI s.r.l. Dott.ssa Maria Grazia Liseno Tel. 0972.081259 Fax 0972.83694 E-Mail: mgliseno@nostoisrl.it</p>		<p>Paesaggistici, Studi Ambientali e Naturalistici e Forestali</p>	 <p>VEGA sas LANDSCAPE ECOLOGY & URBAN PLANNING Via dell'Carri, 45 - 71121 Foggia - Tel. 0881.756251 - Fax 1784412324 mail: info@studiovega.org - website: www.studiovega.org</p>		
<p>Opera</p>	<p align="center">PROGETTO DEFINITIVO PER IL RIFACIMENTO DI UN PARCO EOLICO DELLA POTENZA COMPLESSIVA DI 59,4MW COSTITUITO DA N°9 AEROGENERATORI TIPO SG155 DA 6,6MW SITO NEL COMUNE DI MINERVINO MURGE(BAT), NONCHÉ DELLE OPERE CONNESSE E DELLE INFRASTRUTTURE INDISPENSABILI ALLA COSTRUZIONE E ALL'ESERCIZIO DELL'IMPIANTO.</p>					
<p>Oggetto</p>	<p>Nome Elaborato: LCLJPL2-ESPR02_Piano particellare grafico</p>		<p>Folder: VIA_02_Piano particellare esproprio</p>			
	<p>Descrizione Elaborato: Piano particellare grafico</p>					
<p>00</p>	<p>Gennaio 2024</p>	<p>Emissione per progetto definitivo</p>		<p>Studio Mezzina</p>	<p>TAUW Italia S.r.l</p>	<p>Edison Rinnovabili S.p.A.</p>
<p>Rev.</p>	<p>Data</p>	<p>Oggetto della revisione</p>		<p>Elaborazione</p>	<p>Verifica</p>	<p>Approvazione</p>
<p>Scala: 1:4.000</p>	<p align="center">PROGETTO DEFINITIVO</p>					
<p>Formato: A3</p>	<p>Codice progetto AU LCLJPL2 </p>					

Piano particellare di esproprio su catastale - Riquadro "A" - scala 1:4.000

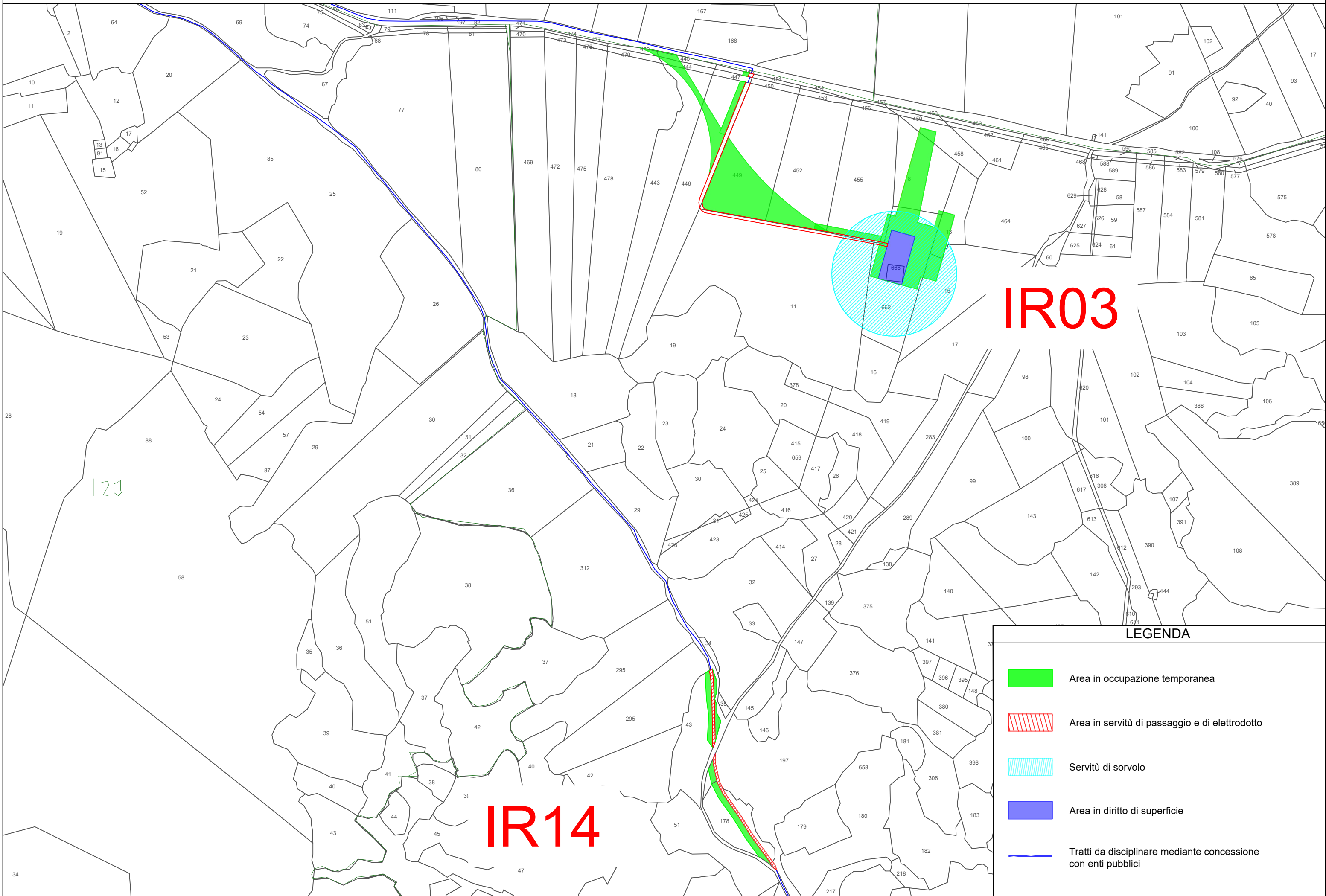


IR02

LEGENDA

-  Area in occupazione temporanea
-  Area in servitù di passaggio e di elettrodotto
-  Servitù di sorvolo
-  Area in diritto di superficie
-  Tratti da disciplinare mediante concessione con enti pubblici

Piano particellare di esproprio su catastale - Riquadro "B" - scala 1:4.000








IR03

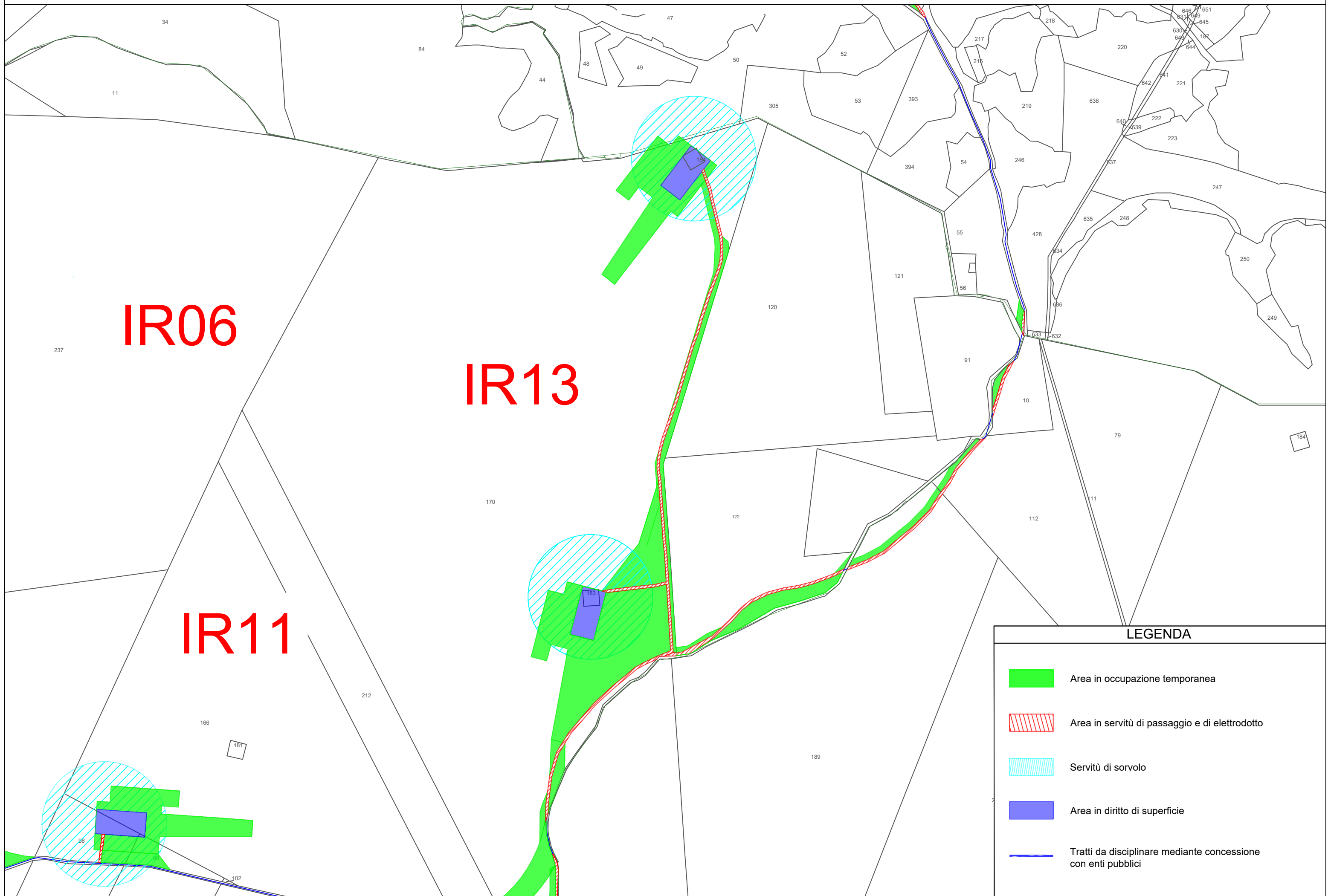
IR14

120

LEGENDA

-  Area in occupazione temporanea
-  Area in servitù di passaggio e di elettrodotto
-  Servitù di sorvolo
-  Area in diritto di superficie
-  Tratti da disciplinare mediante concessione con enti pubblici

Piano particellare di esproprio su catastale - Riquadro "C" - scala 1:4.000








IR06

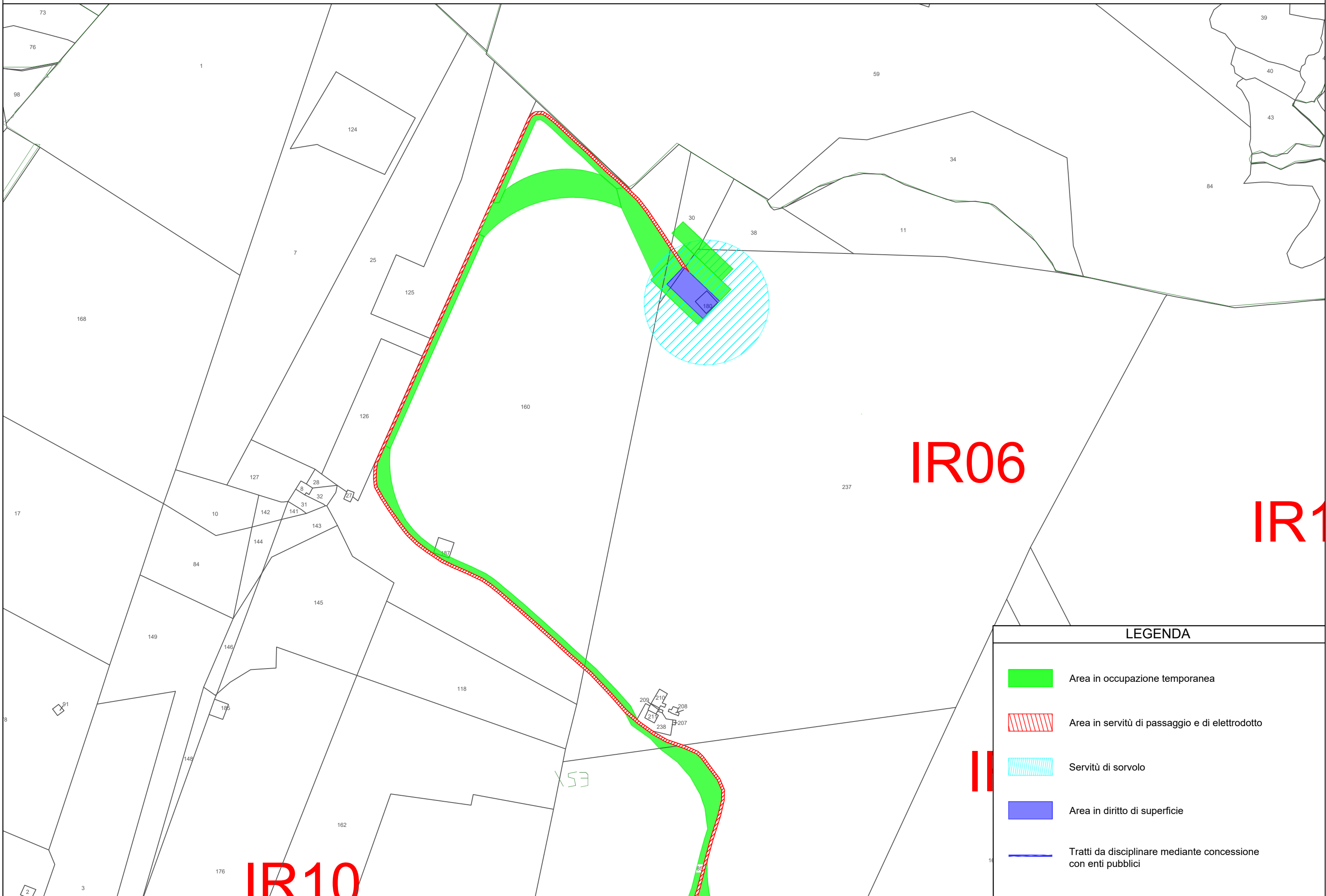
IR13

IR11

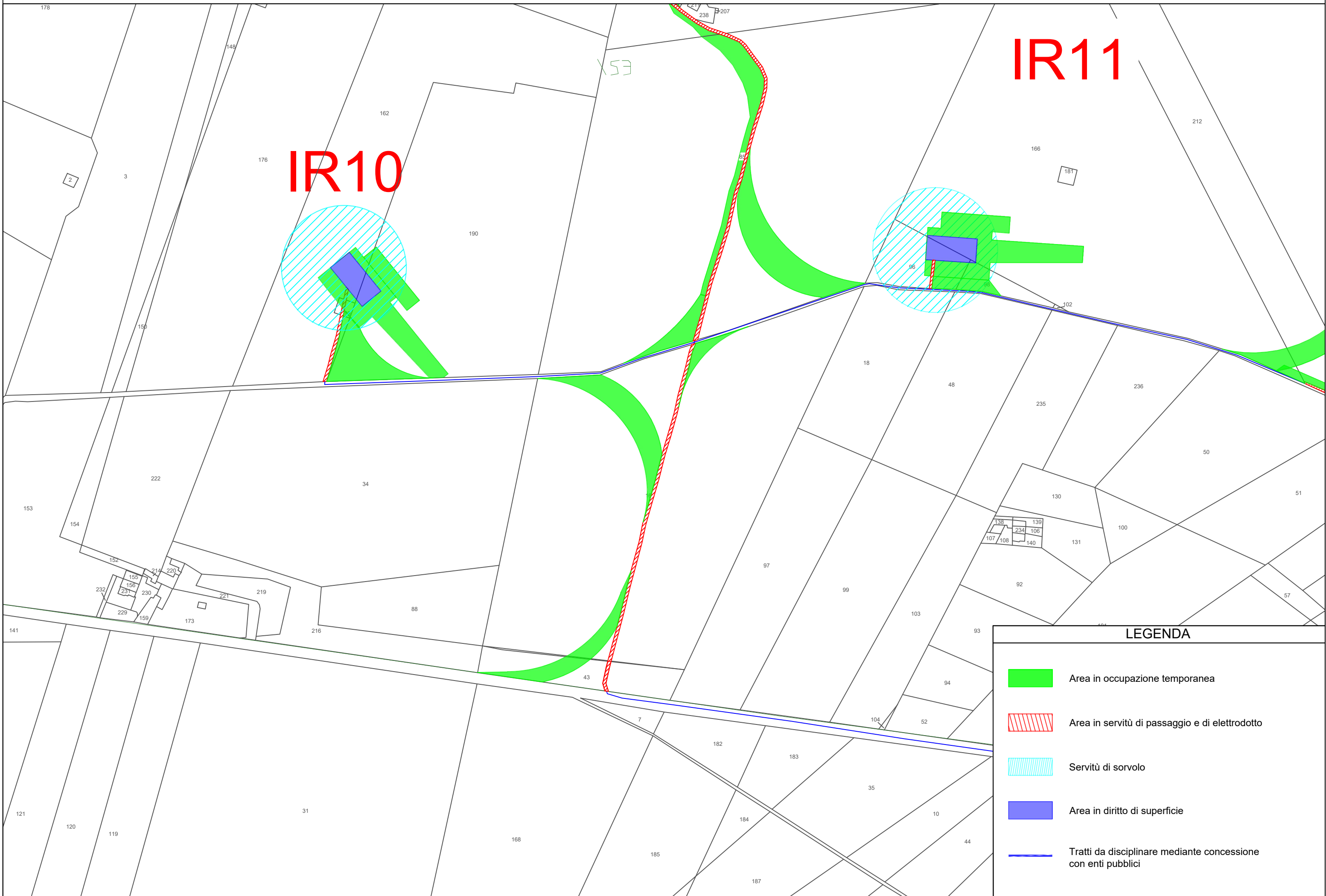
LEGENDA

-  Area in occupazione temporanea
-  Area in servitù di passaggio e di elettrodotto
-  Servitù di sorvolo
-  Area in diritto di superficie
-  Tratti da disciplinare mediante concessione con enti pubblici

Piano particellare di esproprio su catastale - Riquadro "D" - scala 1:4.000








Piano particellare di esproprio su catastale - Riquadro "E" - scala 1:4.000



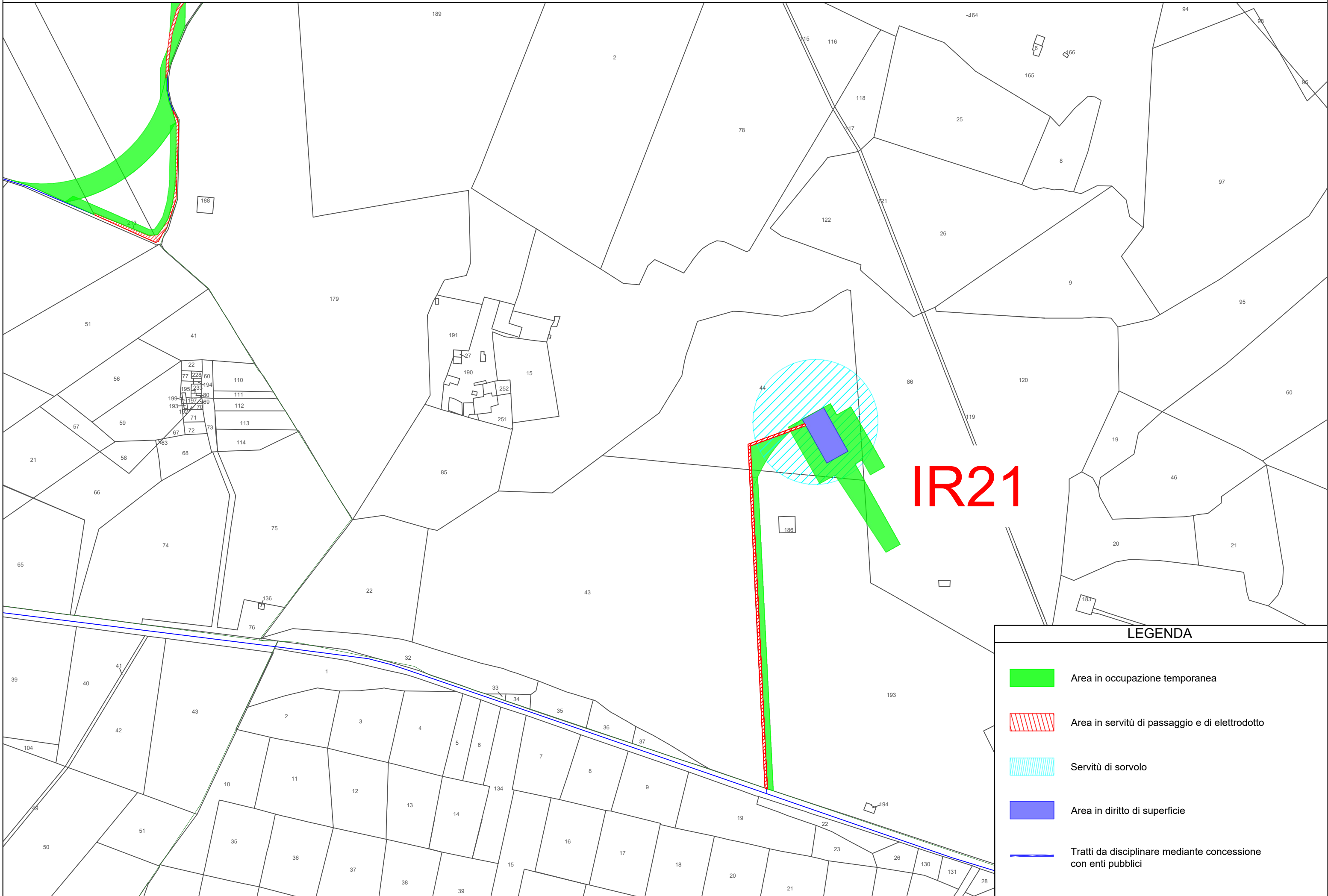
IR11

IR10






LEGENDA

-  Area in occupazione temporanea
-  Area in servitù di passaggio e di elettrodotto
-  Servitù di sorvolo
-  Area in diritto di superficie
-  Tratti da disciplinare mediante concessione con enti pubblici

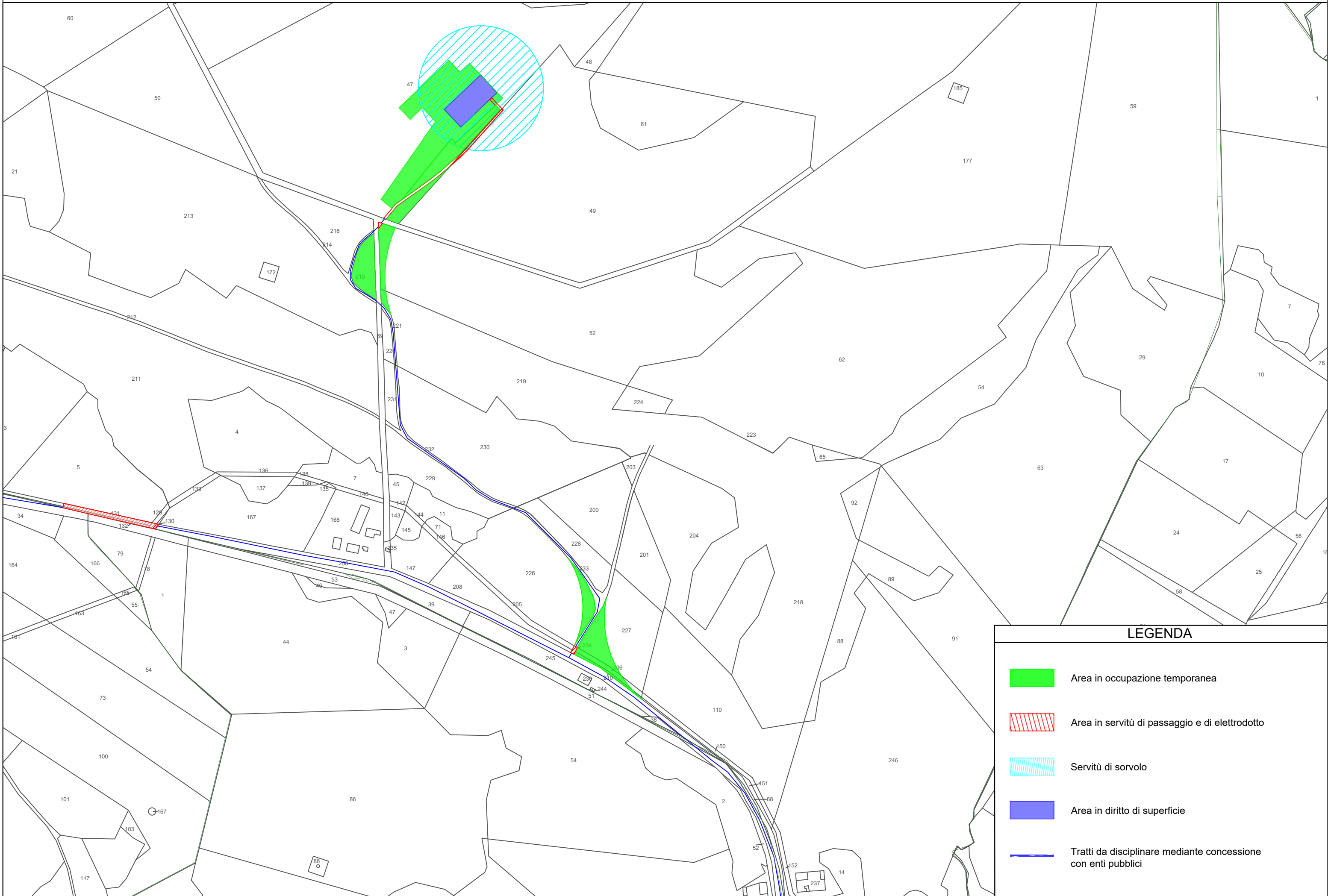
Piano particellare di esproprio su catastale - Riquadro "F" - scala 1:4.000








LEGENDA

-  Area in occupazione temporanea
-  Area in servitù di passaggio e di elettrodotto
-  Servitù di sorvolo
-  Area in diritto di superficie
-  Tratti da disciplinare mediante concessione con enti pubblici

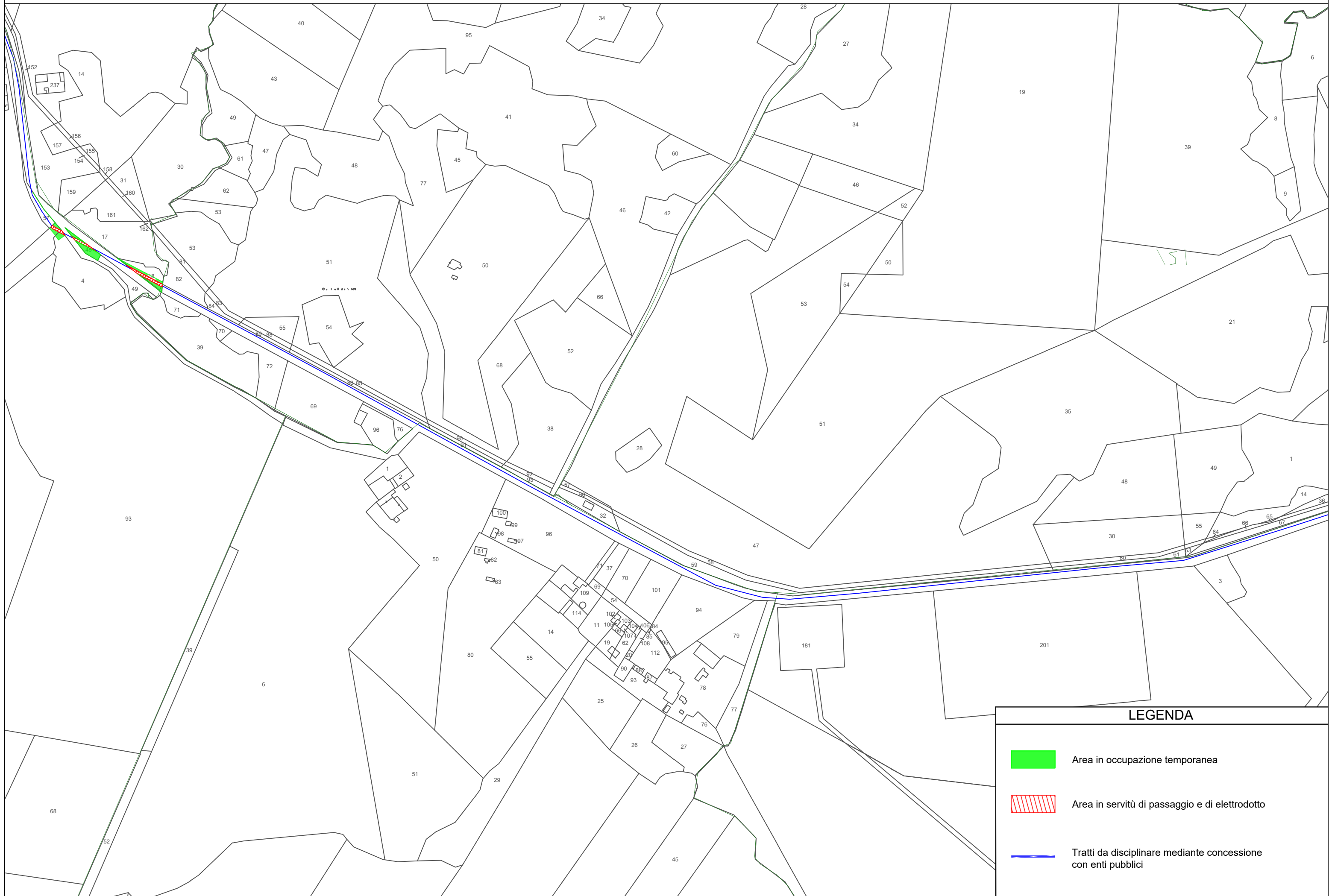
Piano particellare di esproprio su catastale - Riquadro "G" - scala 1:4.000



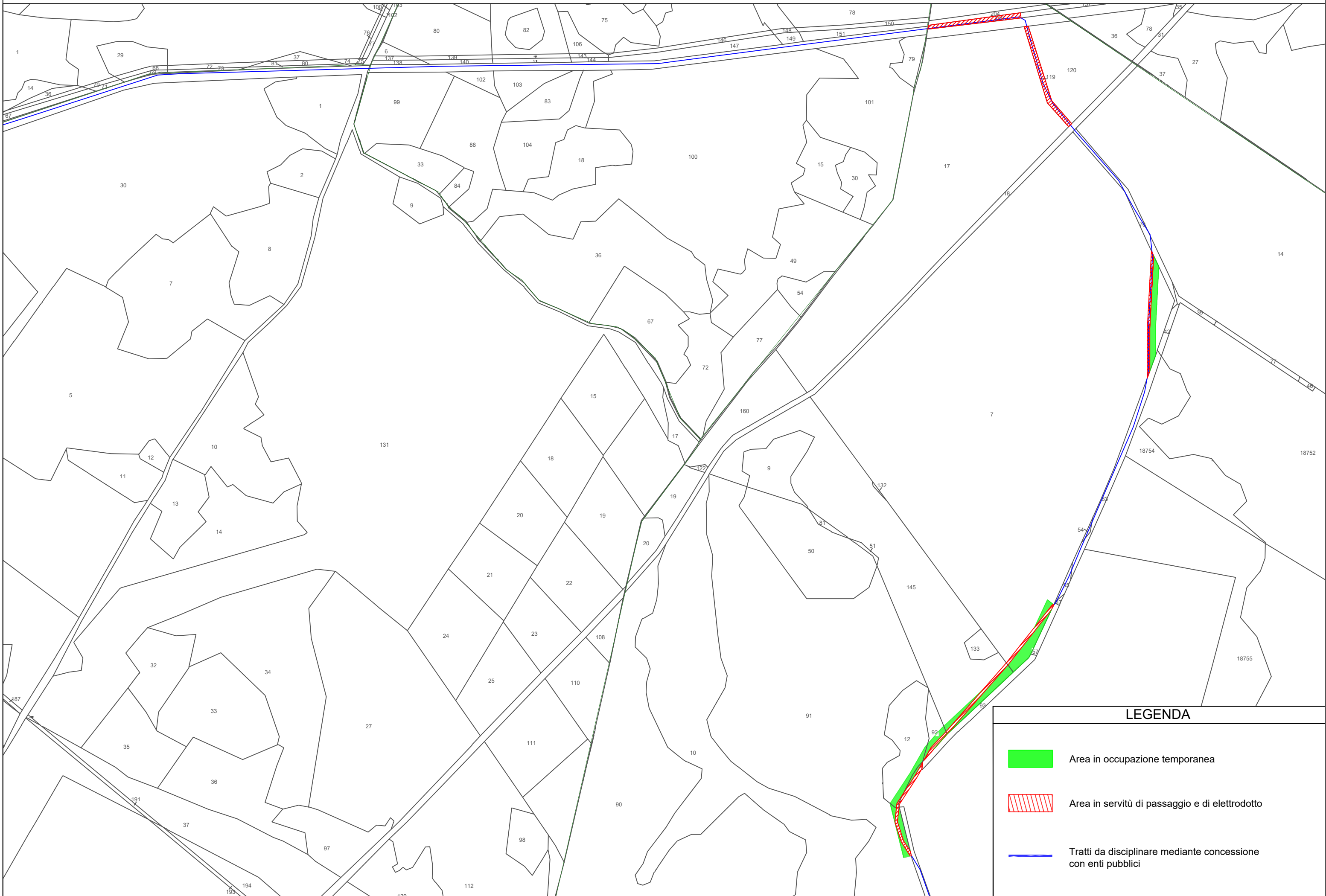
LEGENDA

-  Area in occupazione temporanea
-  Area in servitù di passaggio e di elettrodotto
-  Servitù di sorvolo
-  Area in diritto di superficie
-  Tratti da disciplinare mediante concessione con enti pubblici




Piano particellare di esproprio su catastale - Riquadro "H" - scala 1:4.000



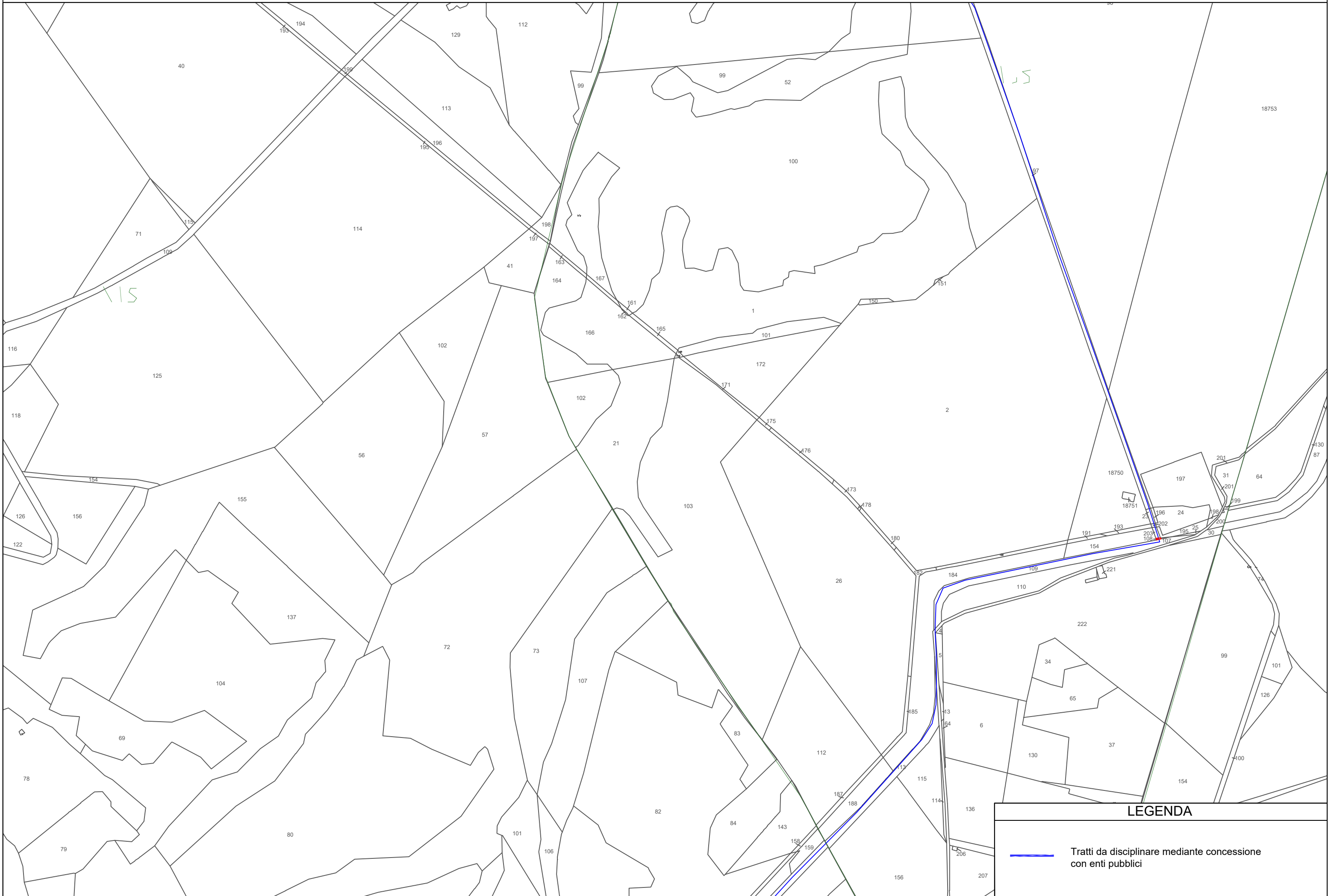
Piano particellare di esproprio su catastale - Riquadro "I" - scala 1:4.000




LEGENDA

-  Area in occupazione temporanea
-  Area in servitù di passaggio e di elettrodotto
-  Tratti da disciplinare mediante concessione con enti pubblici

Piano particellare di esproprio su catastale - Riquadro "J" - scala 1:4.000





LEGENDA

 Tratti da disciplinare mediante concessione con enti pubblici

Piano particellare di esproprio su catastale - Riquadro "K" - scala 1:4.000



LEGENDA

-  Area in servitù di passaggio e di elettrodotto
-  Tratti da disciplinare mediante concessione con enti pubblici

Piano particellare di esproprio su catastale - Riquadro "L" - scala 1:4.000

