



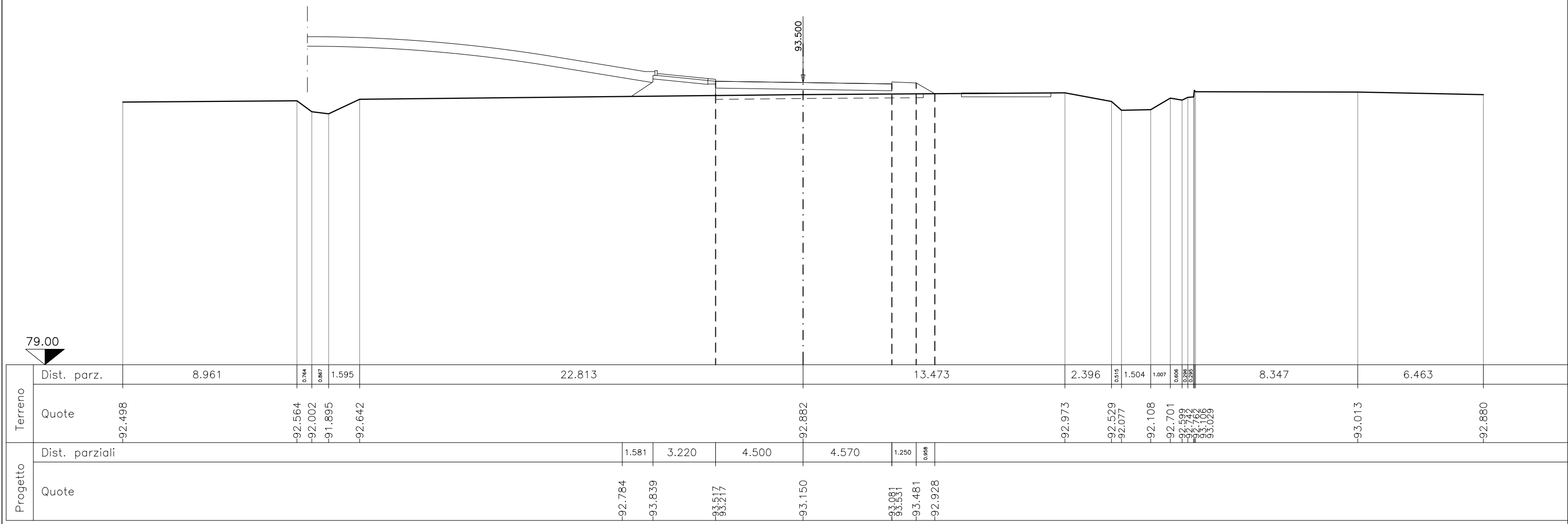
COMMISSARIO DELEGATO PER L'EMERGENZA
 DETERMINATASI NEL SETTORE DEL TRAFFICO E DELLA MOBILITÀ NEL
 TERRITORIO DELLE PROVINCE DI TREVISO E VICENZA

SUPERSTRADA A PEDAGGIO PEDEMONTANA VENETA

CONCESSIONARIO		PROGETTISTA					
 SPV srl Via Invorio, 24/A 10146 Torino		Società di progetto ai sensi dell'art. 156 D.LGS 163/06 subentrato all'ATI  SIPAL S.p.A. Via Invorio, 24/A 10146 Torino					
RESPONSABILE PROGETTAZIONE  ORDINE DEGLI INGEGNERI DELLA PROVINCIA DI CUNEO 1211 Dott. Ing. Claudio Dogliani		RESPONSABILE INTEGRAZIONE PRESTAZIONI SPECIALISTICHE  ORDINE DEGLI INGEGNERI DELLA PROVINCIA DI CUNEO Dott. Ing. GEORGIOS KALAMARAS n° 8178 H					
COORDINATORE PER LA SICUREZZA IN FASE DI PROGETTAZIONE  Arch. Roberto BONOMI n. 3101		SUPPORTO ALLA PROGETTAZIONE DELL'INFRASTRUTTURA E DELLE OPERE CIVILI  ORDINE INGEGNERI PROVINCIA TARANTO Dott. Ing. TURSO Adriano n° 1400 Sezione A Settore: Civile Ambientale Industriale Informazione					
N. Progr. _____ Cartella N. _____		PROGETTO DEFINITIVO (C.U.P. H51B03000050009)					
TITOLO ELABORATO:							
PROGETTO DELL'INFRASTRUTTURA SISTEMAZIONE VIABILITA' INTERFERITA VIABILITA' Feltrina Sezioni Trasversali - Asse 2							
PV D SD VS CS 3 C 013A 003 0 002 DA 0			SCALA: 1:200				
REV.	DESCRIZIONE	REDATTO	DATA	VERIFICATO	DATA	APPROVATO	DATA
0	PRIMA EMISSIONE	CCI	24/03/2014	SIPAL	26/03/2014	SIS	28/03/2014
IL RESPONSABILE DEL PROCEDIMENTO: Ing. Giuseppe FASIOL		IL COMMISSARIO: Ing. Silvano VERNIZZI		<input type="checkbox"/> VALIDAZIONE: PROTOCOLLO : _____ DEL: _____			

SEZIONE N.1
 PROG. 0.000
 QP = 93.500

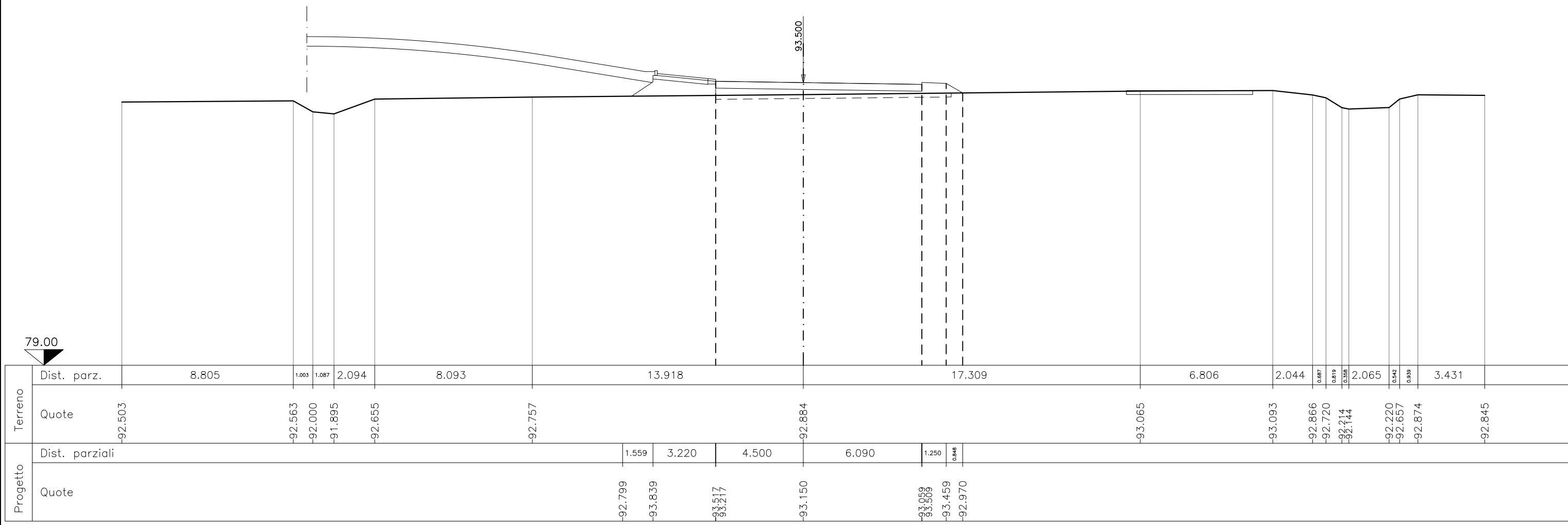
mi 6.398 a sez.n. 2



79.00

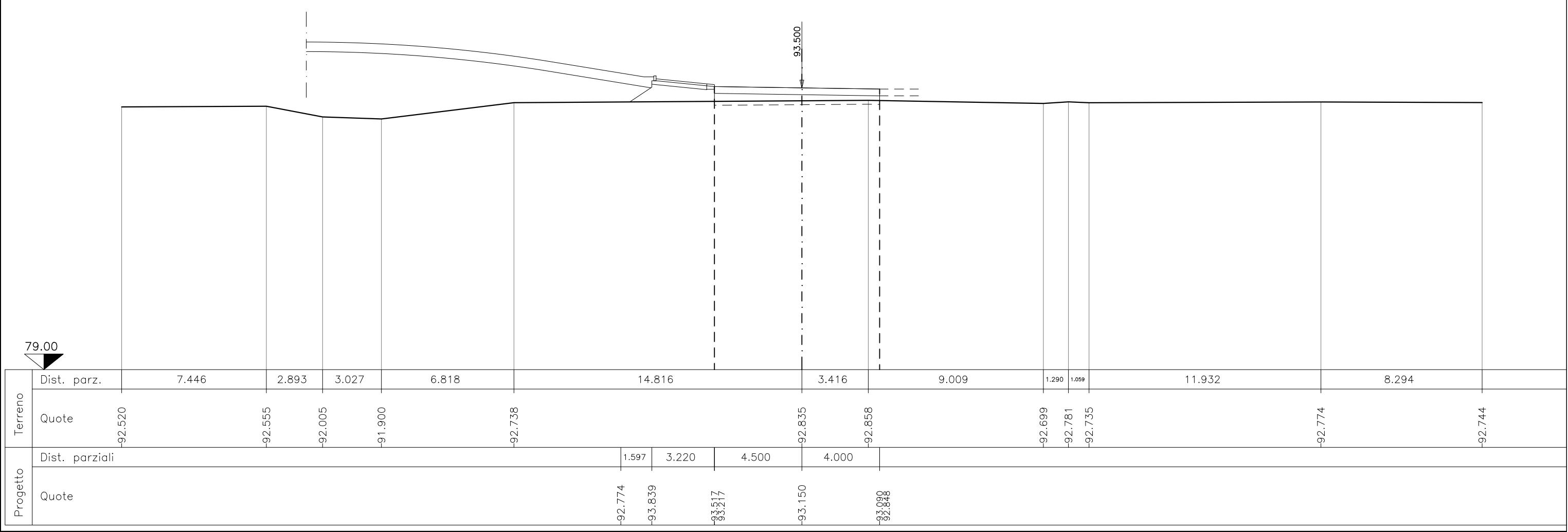
SEZIONE N.2
 PROG. 6.398
 QP = 93.500

ml 6.398 da sez.n. 1 ← → ml 0.000 a sez.n. 2b



SEZIONE N.3
 PROG. 17.856
 QP = 93.500

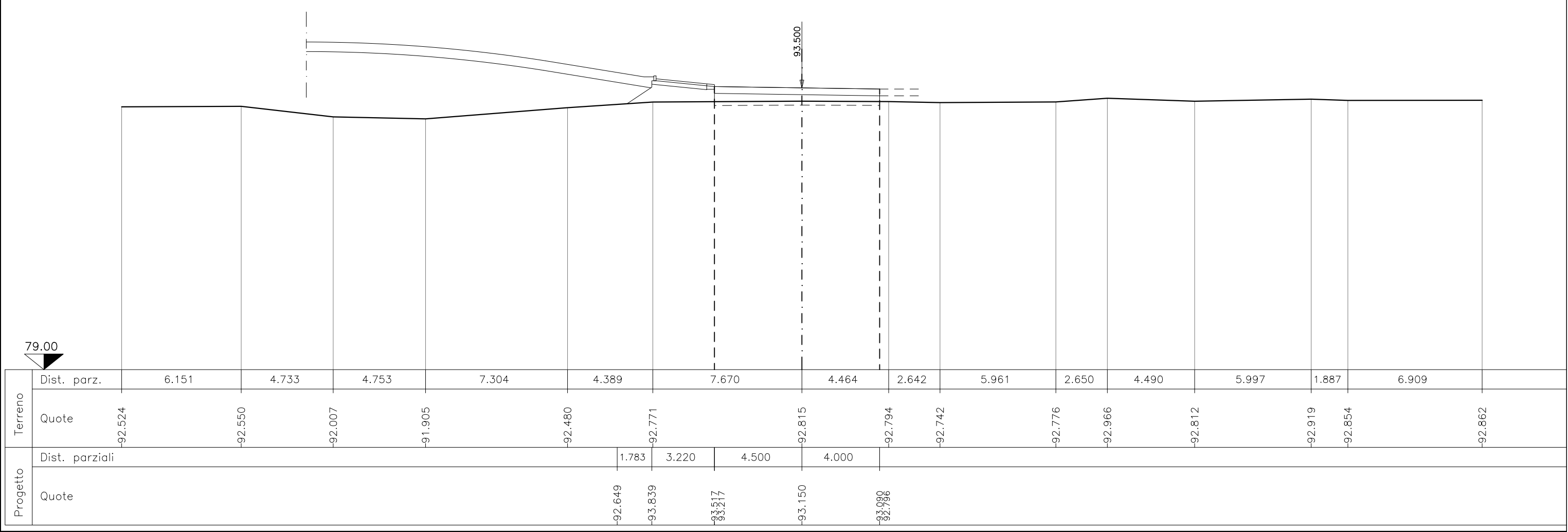
ml 11.458 da sez.n. 2b ← → ml 2.172 a sez.n. 4



Terreno	Dist. parz.	7.446	2.893	3.027	6.818	14.816	3.416	9.009	1.290	1.059	11.932	8.294
	Quote	-92.520	-92.555	-92.005	-91.900	-92.738	-92.835	-92.858	-92.699	-92.781	-92.735	-92.774
Progetto	Dist. parziali					1.597	3.220	4.500	4.000			
	Quote					-92.774	-93.839	-93.517	-93.217	-93.150	-92.848	

SEZIONE N.4
 PROG. 20.028
 QP = 93.500

ml 2.172 da sez.n. 3 ← → ml 11.818 a sez.n. 5



79.00

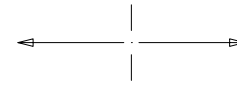
93.500

SEZIONE N.5

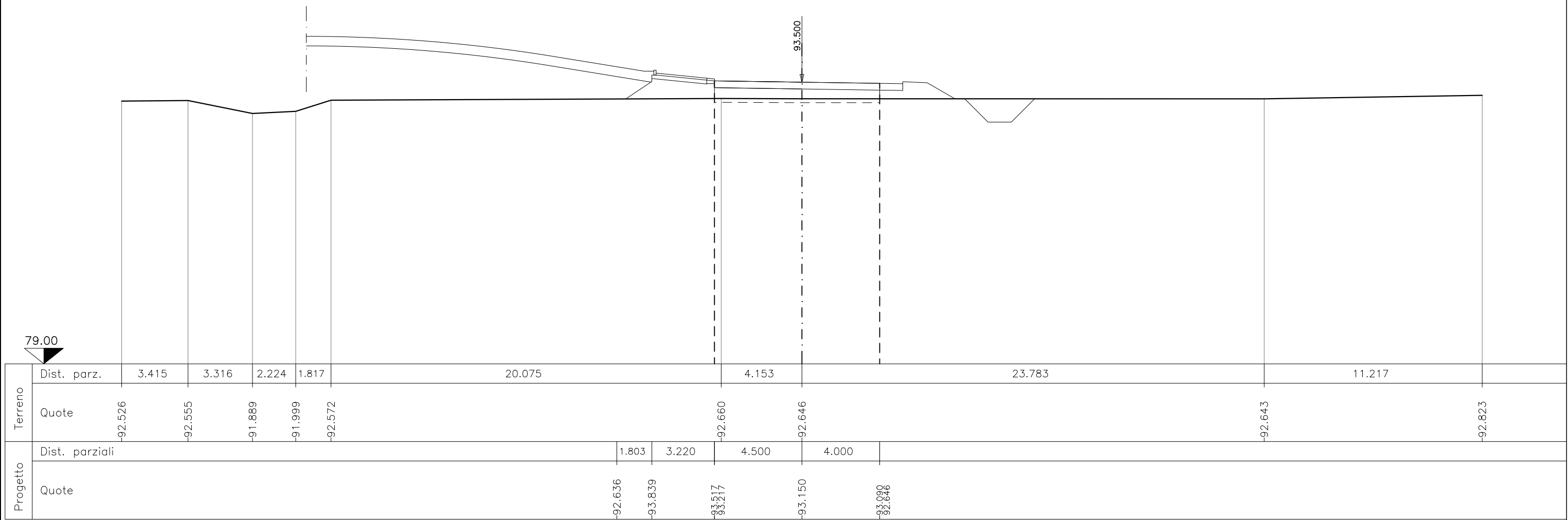
PROG. 31.846

QP = 93.500

ml 11.818 da sez.n. 4



ml 0.000 a sez.n. 5bis



SEZIONE N.5bis

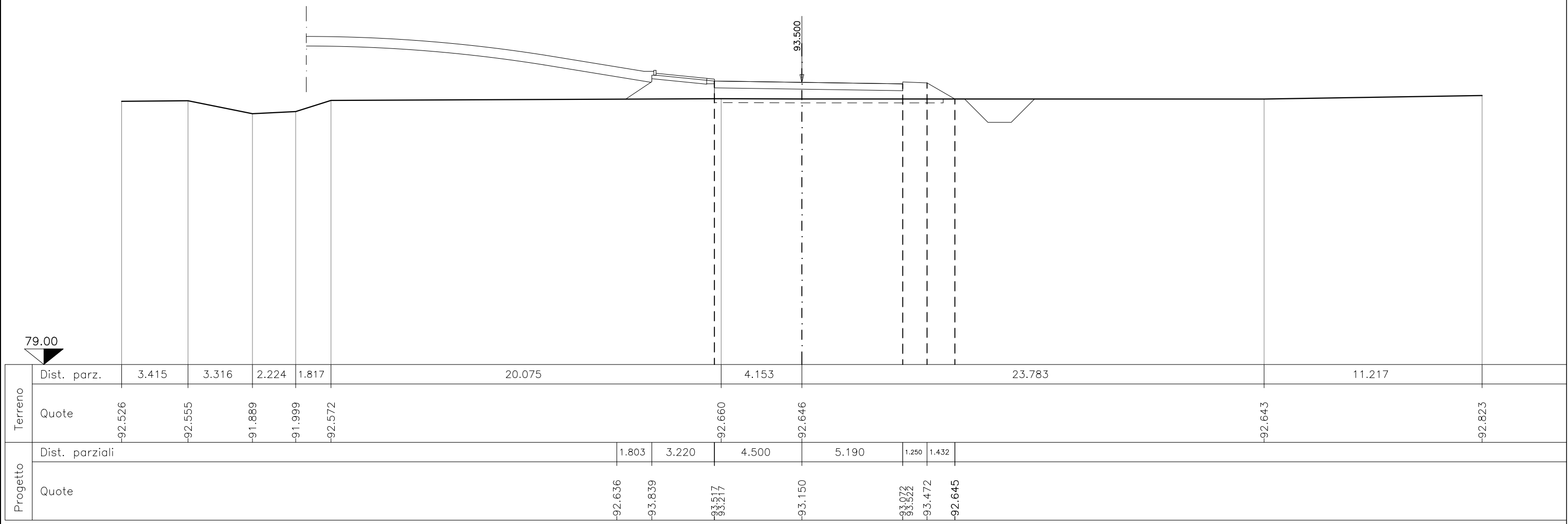
PROG. 31.846

QP = 93.500

ml 0.000 da sez.n. 5

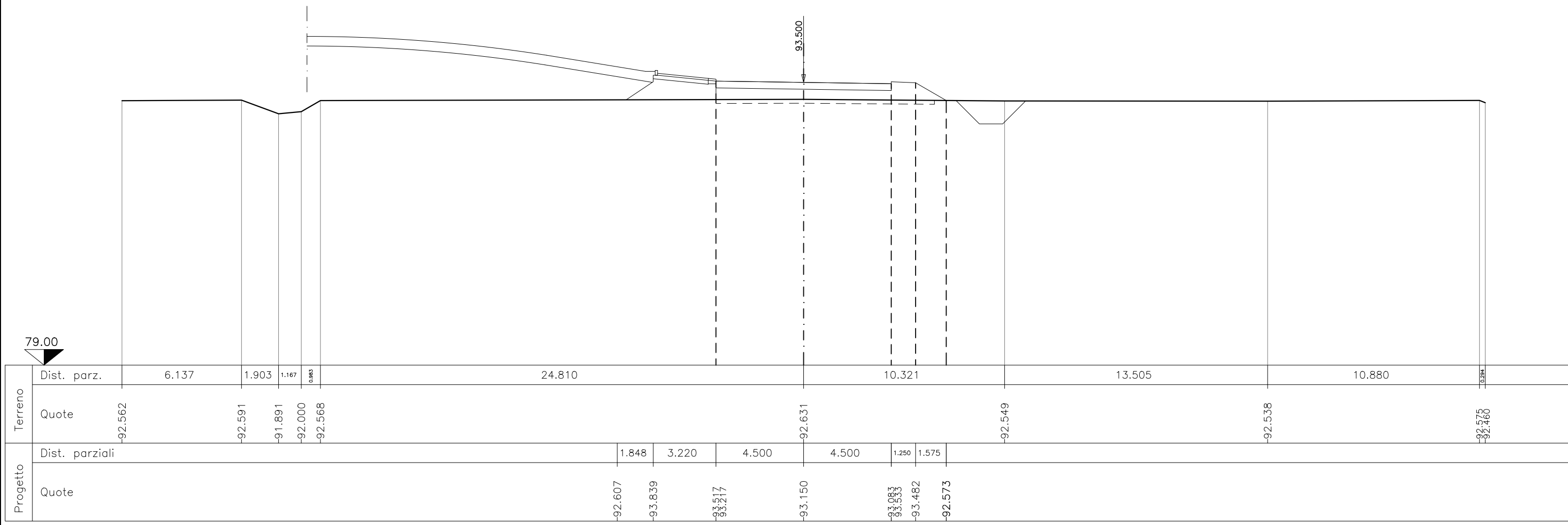


ml 8.210 a sez.n. 6



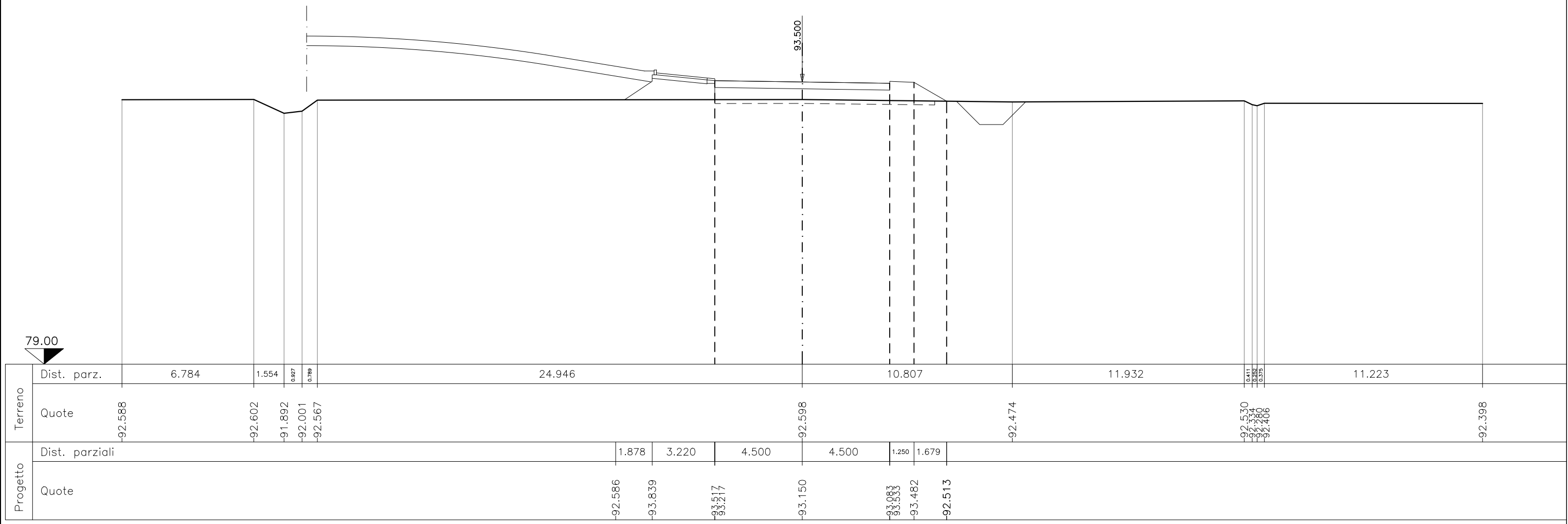
SEZIONE N.6
 PROG. 40.056
 QP = 93.500

ml 8.210 da sez.n. 5bis ← → ml 5.339 a sez.n. 7



SEZIONE N.7
 PROG. 45.395
 QP = 93.500

ml 5.339 da sez.n. 6 ← → ml 0.000 a sez.n. 7bis

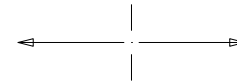


SEZIONE N.7bis

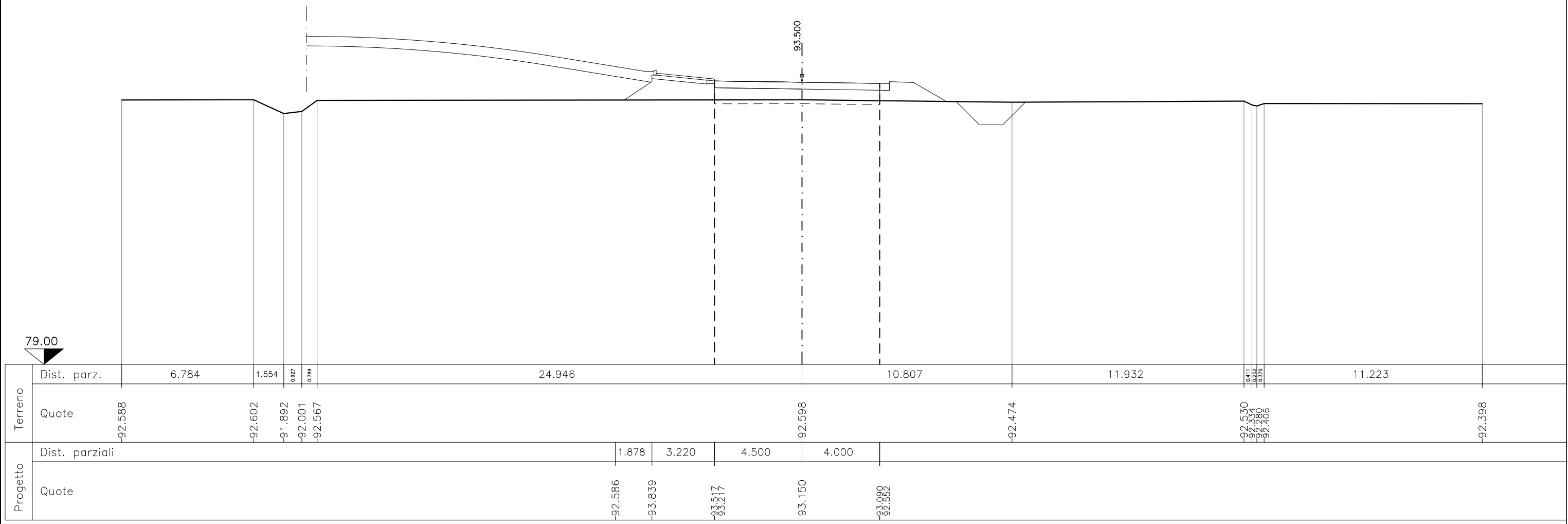
PROG. 45.395

QP = 93.500

ml 0.000 da sez.n. 7



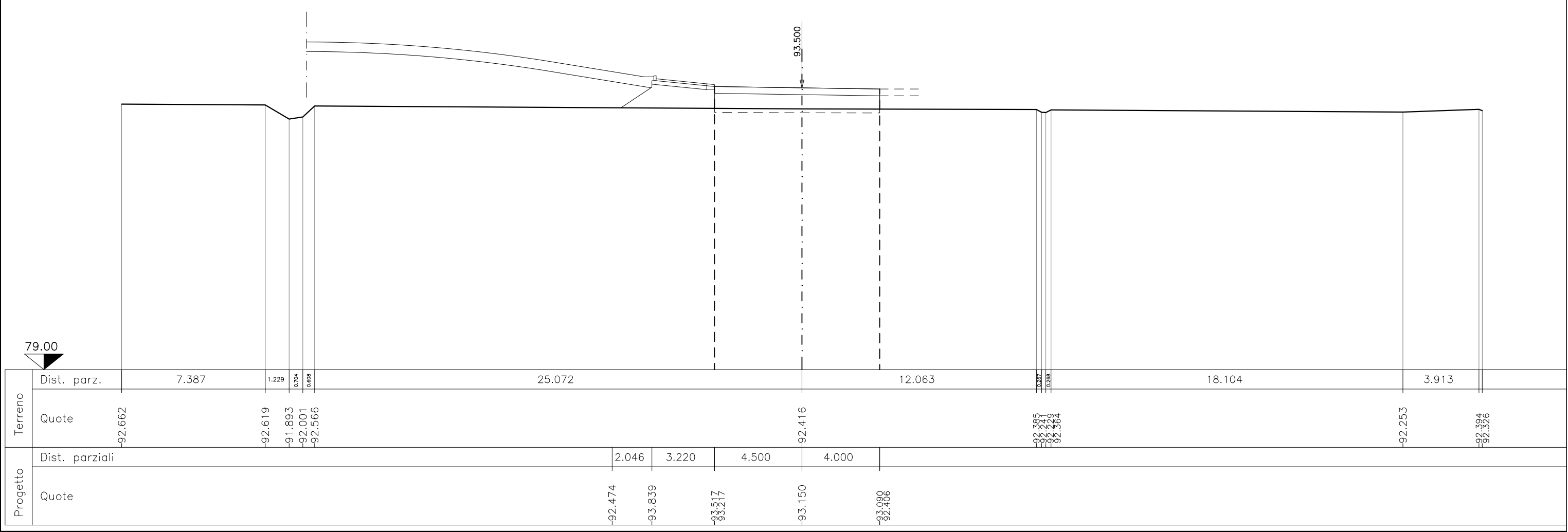
ml 14.689 a sez.n. 8



Terreno	Dist. parz.	6.784	1.554	0.827	0.789	24.946		10.807	11.932	0.411	0.382	0.375	11.223
	Quote	-92.588	-92.602	-91.892	-92.001	-92.567		-92.598	-92.474	-92.530	-92.334	-92.406	-92.398
Progetto	Dist. parziali					1.878	3.220	4.500	4.000				
	Quote					-92.586	-93.839	-93.517	-93.217	-93.150	-93.090	-92.592	

SEZIONE N.8
 PROG. 60.084
 QP = 93.500

ml 14.689 da sez.n. 7bis ← → ml 1.125 a sez.n. 9



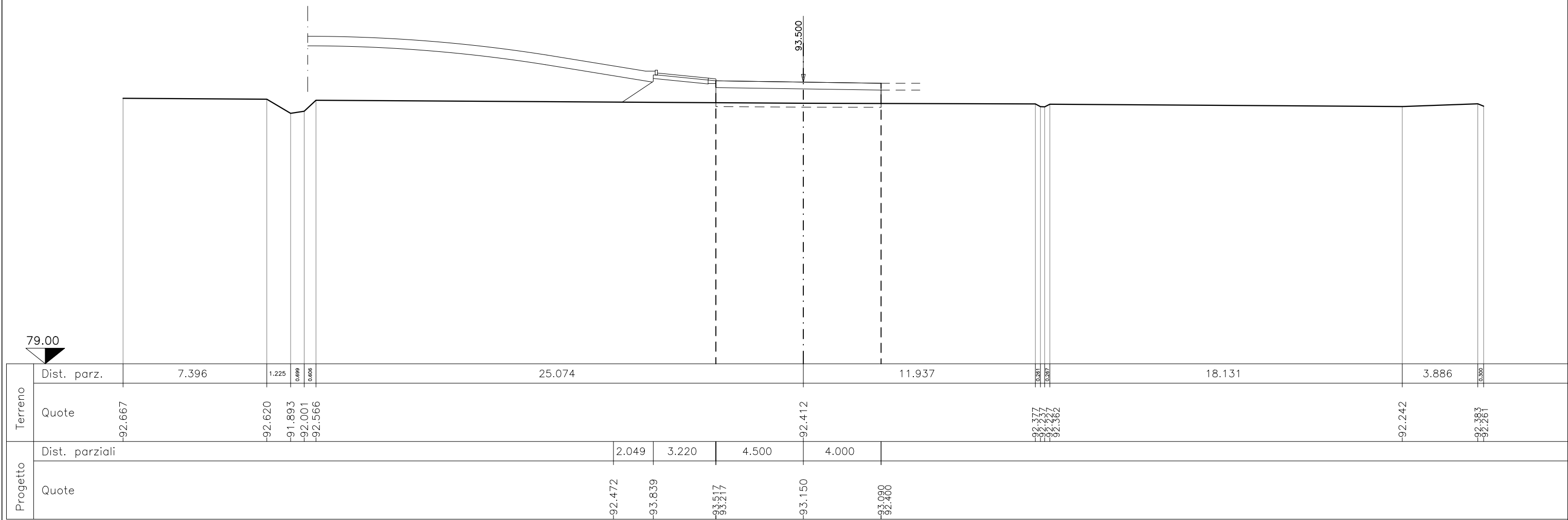
Terreno	Dist. parz.	7.387	1.229	0.704	0.698	25.072		12.063	18.104	3.913				
	Quote	-92.662	-92.619	-91.893	-92.001	-92.566		-92.416	-92.385	-92.241	-92.229	-92.364	-92.253	-92.394
Progetto	Dist. parziali						2.046	3.220	4.500	4.000				
	Quote						-92.474	-93.839	-93.517	-93.217	-93.150	-93.080	-92.406	

SEZIONE N.9
 PROG. 61.209
 QP = 93.500

ml 1.125 da sez.n. 8



ml 14.892 a sez.n. 10



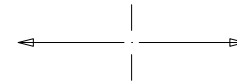
Terreno	Dist. parz.	7.396	1.225	0.699	0.606	25.074	11.937	18.131	3.886	0.390		
	Quote	-92.667	-92.620	-91.893	-92.001	-92.566	-92.412	-92.377	-92.237	-92.462	-92.242	-92.383
Progetto	Dist. parziali					2.049	3.220	4.500	4.000			
	Quote					-92.472	-93.839	-93.517	-93.150	-93.080		

SEZIONE N.10

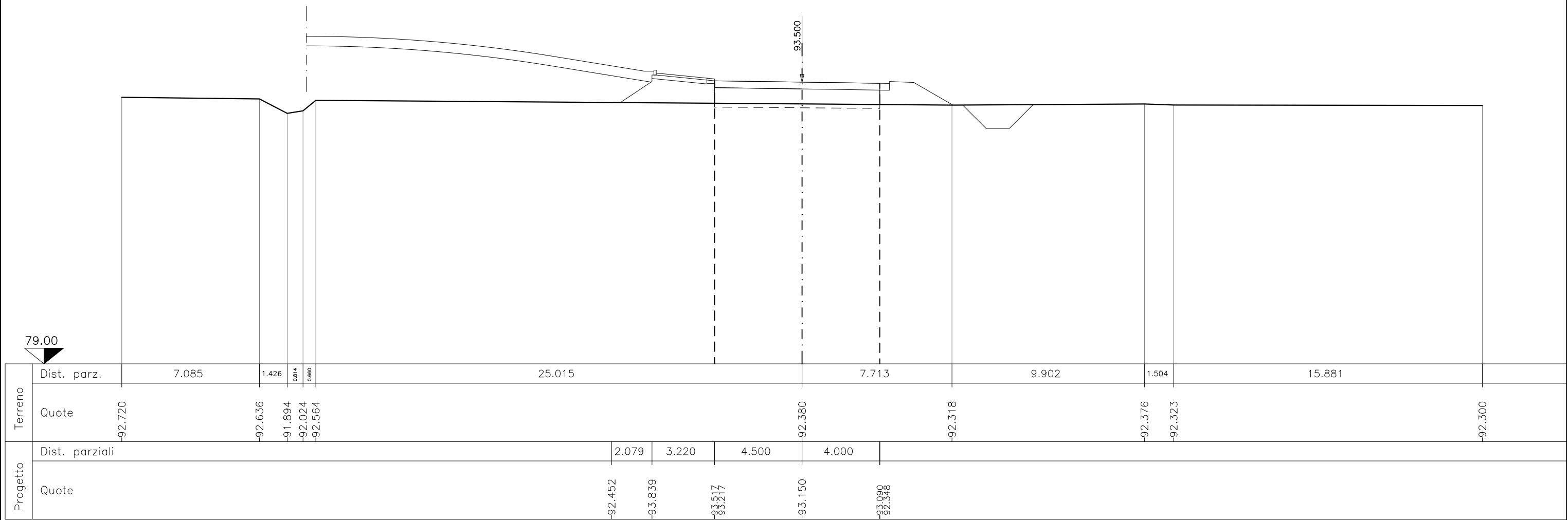
PROG. 76.101

QP = 93.500

ml 14.892 da sez.n. 9



ml 0.000 a sez.n. 10bis



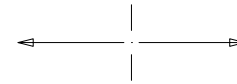
Terreno	Dist. parz.	7.085	1.426	0.014	0.060	25.015	7.713	9.902	1.504	15.881
	Quote	-92.720	-92.636	-91.894	-92.024	-92.564	-92.380	-92.318	-92.376	-92.323
Progetto	Dist. parziali					2.079	3.220	4.500	4.000	
	Quote					-92.452	-93.839	-93.517	-93.150	-93.090

SEZIONE N.10bis

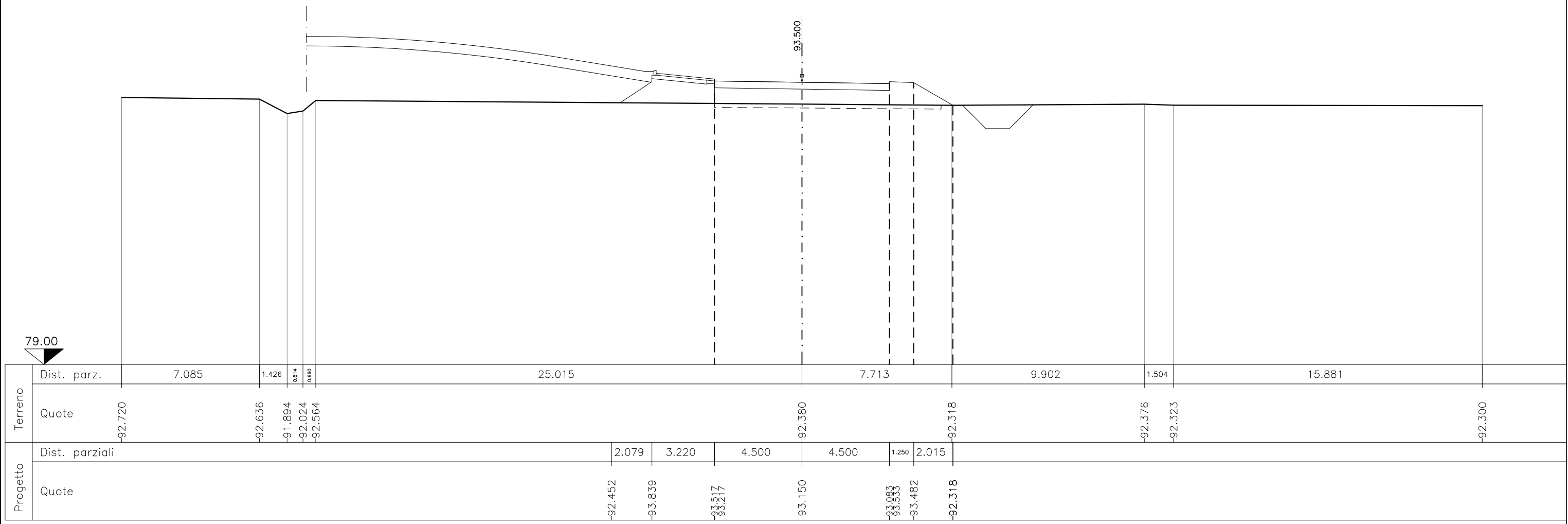
PROG. 76.101

QP = 93.500

ml 0.000 da sez.n. 10



ml 4.010 a sez.n. 11

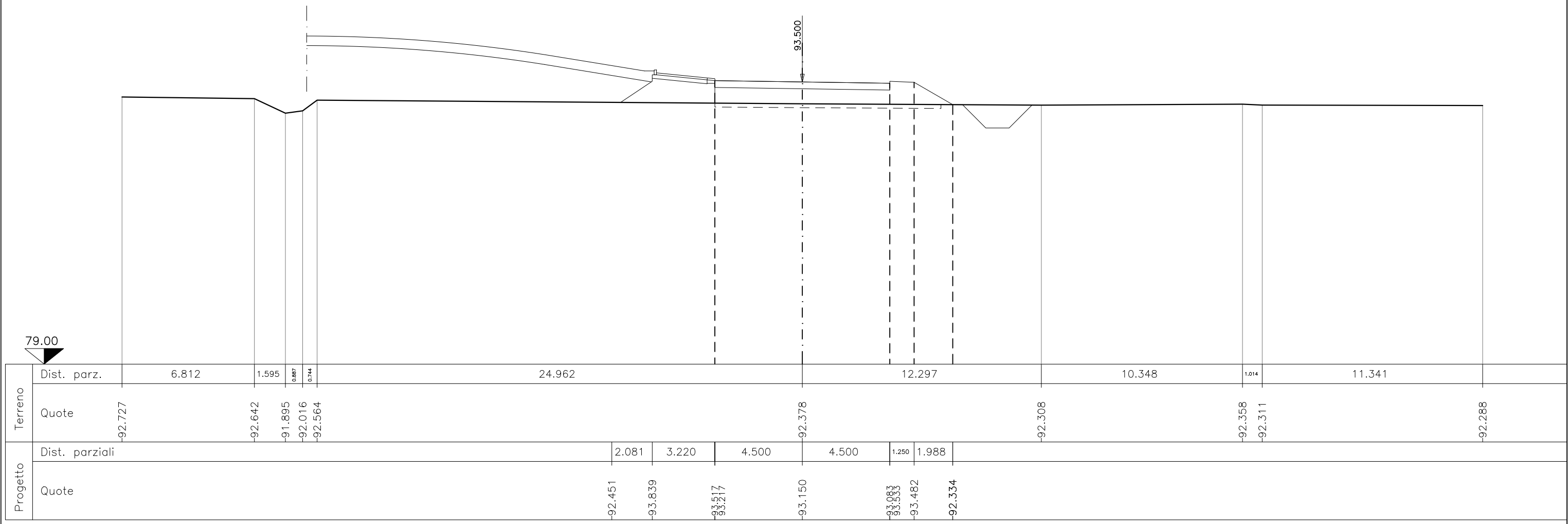


SEZIONE N.11

PROG. 80.111

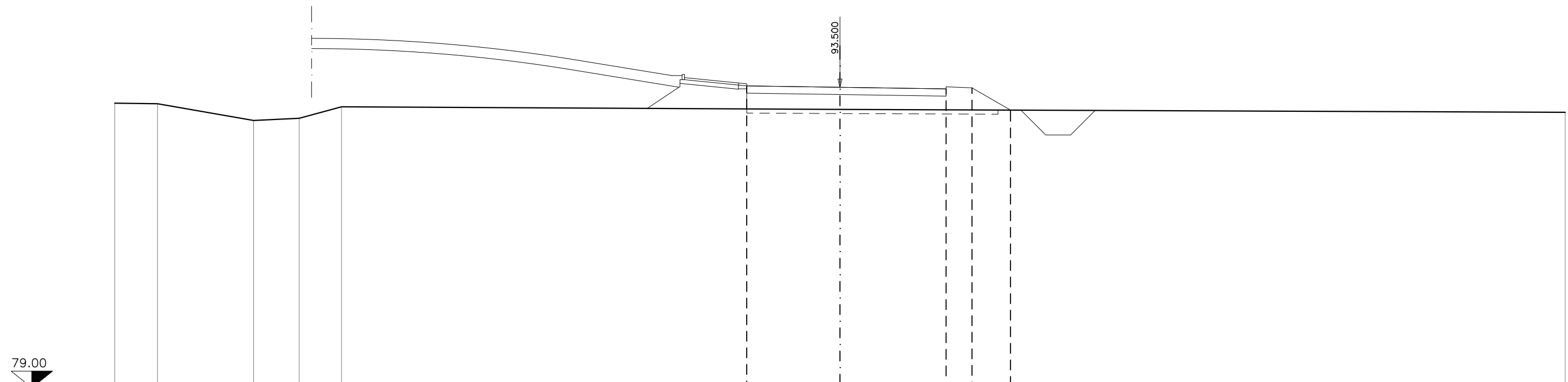
QP = 93.500

ml 4.010 da sez.n. 10bis ← → ml 15.565 a sez.n. 12



SEZIONE N.12
 PROG. 95.676
 QP = 93.500

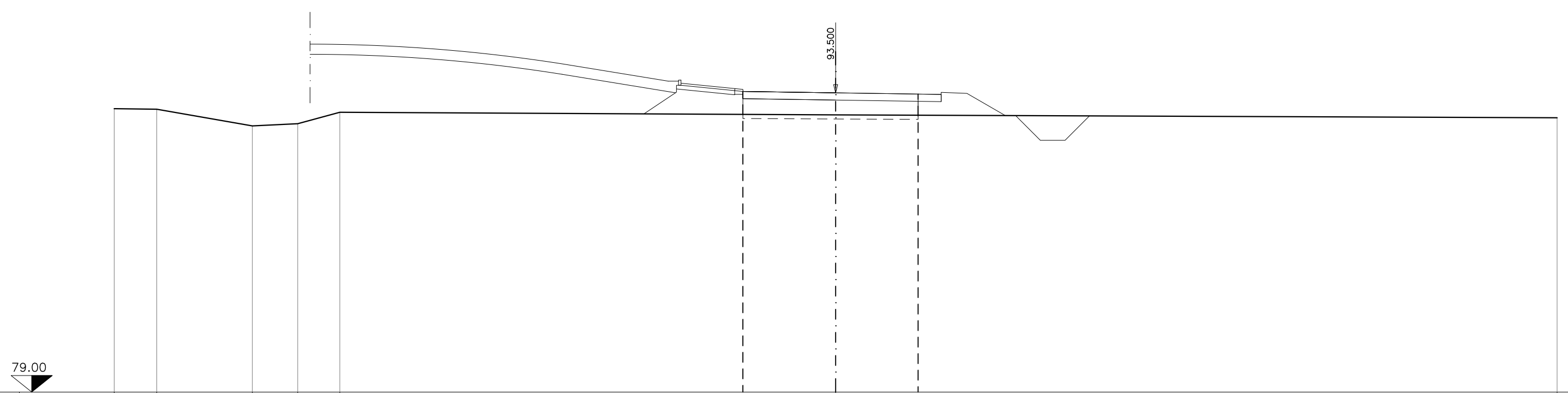
ml 15.565 da sez.n. 11 ← → ml 0.000 a sez.n. 12bis



Terreno	Dist. parz.	2.063	4.639	2.201	2.042	24.055				35.000				-92.292
	Quote	-92.733	-92.706	-91.898	-92.004	-92.558				-92.432				
Progetto	Dist. parziali						2.033	3.220	4.500	5.120	1.250	1.860		
	Quote						-92.483	-93.839	-93.517	-93.150	-93.073	-93.523	-93.473	-92.399

SEZIONE N.12bis
 PROG. 95.676
 QP = 93.500

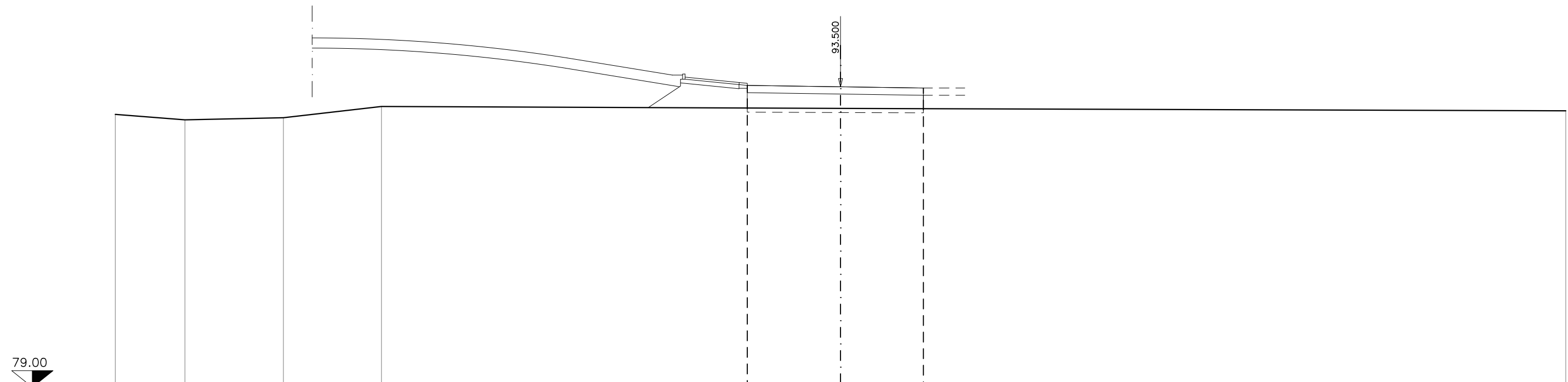
ml 0.000 da sez.n. 12 ← → ml 4.463 a sez.n. 13



Terreno	Dist. parz.	2.063	4.639	2.201	2.042	24.055					35.000					-92.292	
	Quote	-92.733	-92.706	-91.898	-92.004	-92.558						-92.432					
Progetto	Dist. parziali						2.033	3.220	4.500	4.000							
	Quote						-92.483	-93.839	-93.517	-93.150	-92.416						

SEZIONE N.13
 PROG. 100.139
 QP = 93.500

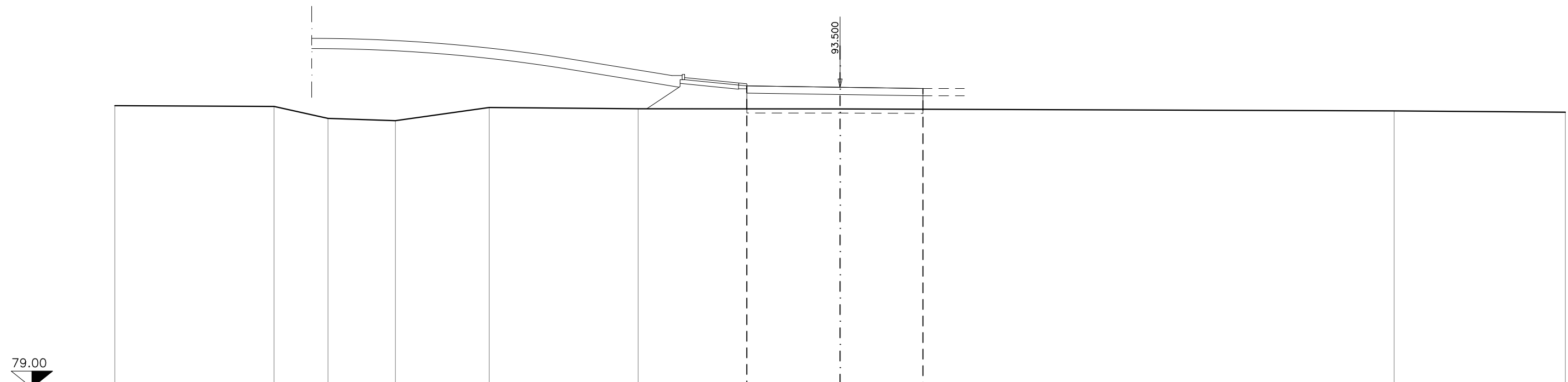
ml 4.463 da sez.n. 12bis ← → ml 9.149 a sez.n. 14



Terreno	Dist. parz.	3.361	4.753	4.733	22.153				35.000		
	Quote	-92.169	-91.905	-92.007	-92.550			-92.457			-92.341
Progetto	Dist. parziali					2.011	3.220	4.500	4.000		
	Quote					-92.498	-93.839	-93.517	-93.150	-93.090	-92.444

SEZIONE N.14
 PROG. 109.288
 QP = 93.500

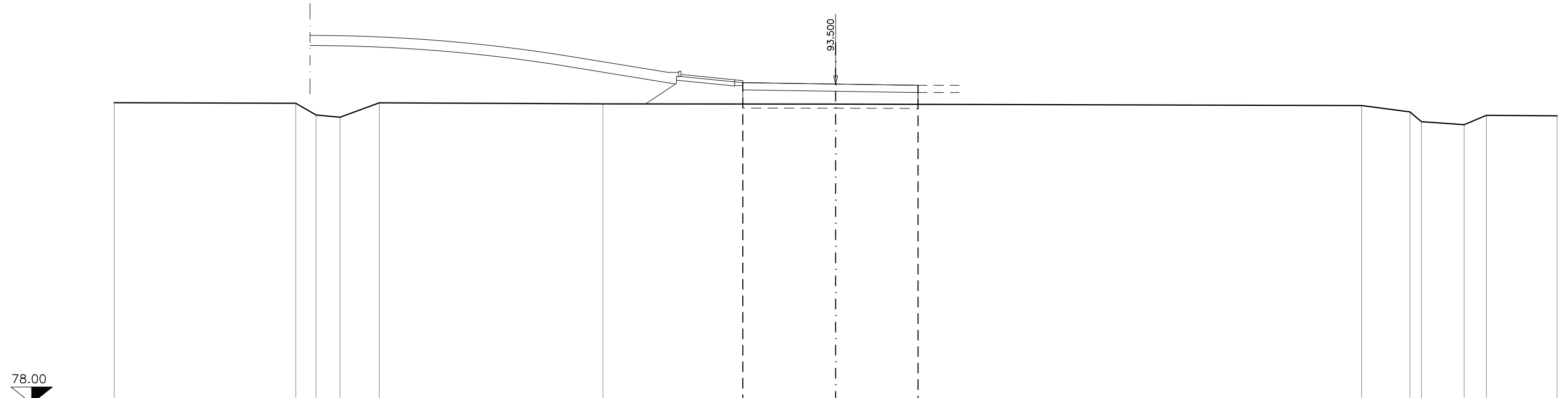
ml 9.149 da sez.n. 13 ← → ml 10.879 a sez.n. 15



Terreno	Dist. parz.	7.683	2.604	3.253	4.528	7.187	9.745	26.739	8.261	
	Quote	-92.611	-92.575	-91.998	-91.887	-92.524	-92.462	-92.454	-92.359	-92.296
Progetto	Dist. parziali					2.064	3.220	4.500	4.000	
	Quote					-92.462	-93.839	-93.517	-93.150	-92.440

SEZIONE N.15
 PROG. 120.167
 QP = 93.500

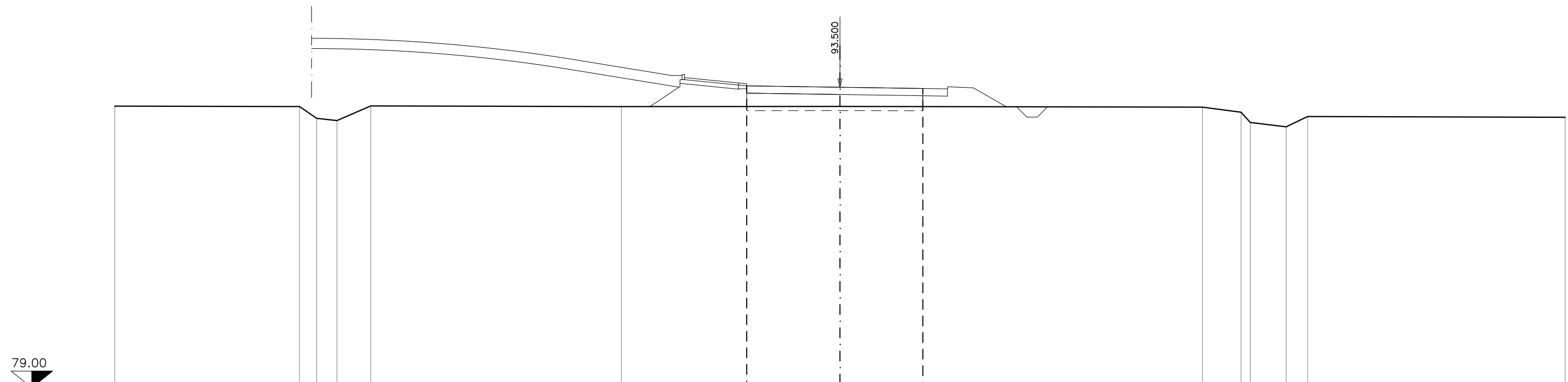
ml 10.879 da sez.n. 14 ← → ml 3.877 a sez.n. 16



Terreno	Dist. parz.	8.810	0.883	1.166	1.904	10.849	11.288	25.518	2.343	0.589	2.074	1.075	3.431
	Quote	-92.596	-92.568	-92.000	-91.891	-92.591	-92.539	-92.529	-92.457	-92.150	-91.675	-91.529	-91.982
Progetto	Dist. parziali					1.951	3.220	4.500	4.000				
	Quote					-92.538	-93.839	-93.517	-93.150	-93.090	-92.518		

SEZIONE N.16
 PROG. 124.044
 QP = 93.500

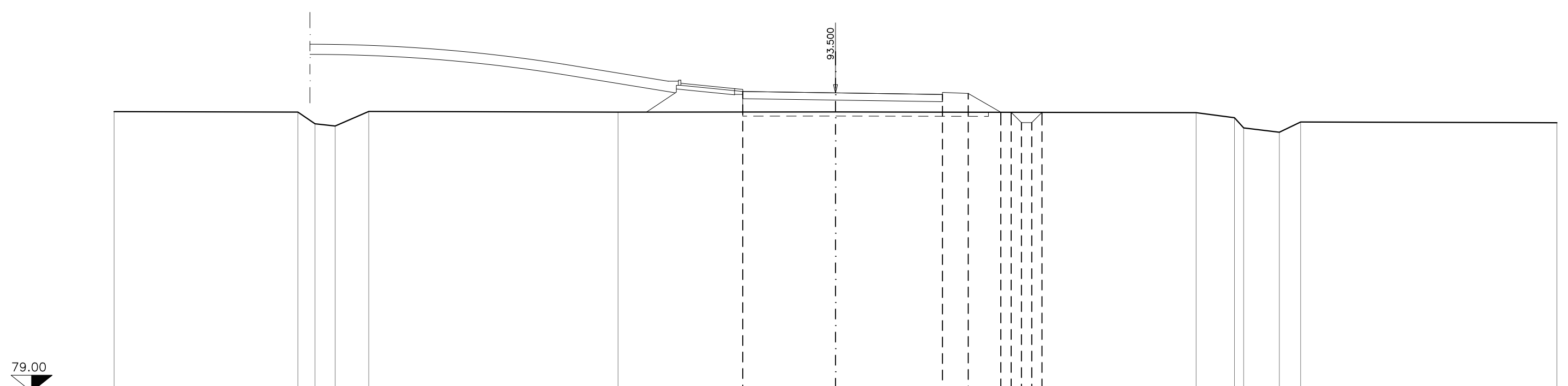
ml 3.877 da sez.n. 15 ← → ml 0.000 a sez.n. 16bis



Terreno	Dist. parz.	8.916	0.831	0.978	1.630	12.095	10.550	17.497	1.860	0.446	1.731	1.034	12.432
	Quote	-92.589	-92.568	-92.000	-91.892	-92.599	-92.566	-92.575	-92.539	-92.294	-91.800	-91.590	-92.087
Progetto	Dist. parziali					1.907	3.220	4.500	4.000				
	Quote					-92.567	-93.839	-93.517	-93.150	-93.090	-92.569		

SEZIONE N.16bis
 PROG. 124.044
 QP = 93.500

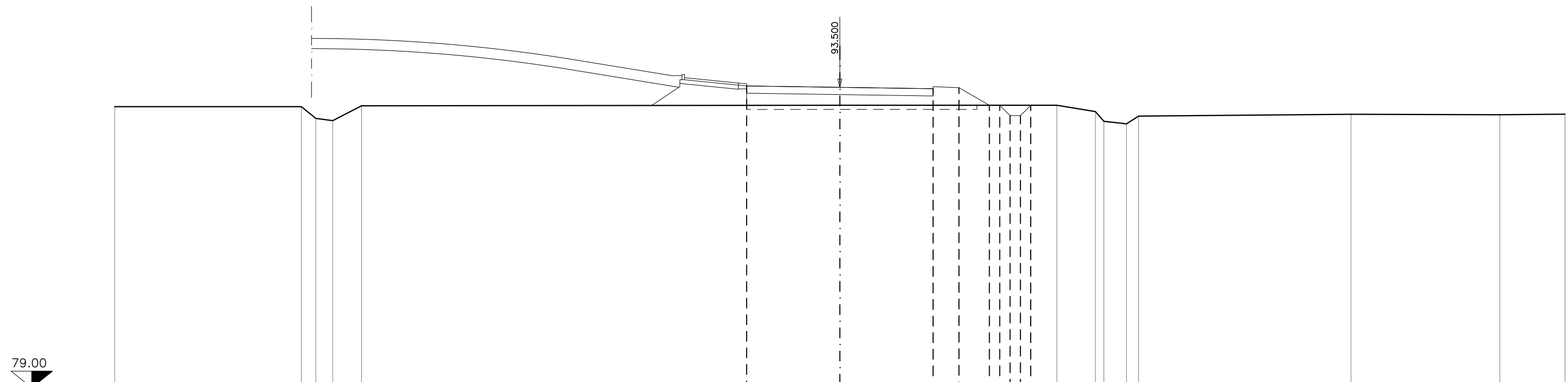
ml 0.000 da sez.n. 16 ← → ml 5.822 a sez.n. 17



Terreno	Dist. parz.	8.916	0.831	0.978	1.630	12.095	10.550	17.497	1.860	0.446	1.731	1.034	12.432			
	Quote	-92.589	-92.568	-92.000	-91.892	-92.599	-92.566	-92.575	-92.539	-92.294	-91.800	-91.590	-92.087	-92.050		
Progetto	Dist. parziali						1.907	3.220	4.500	5.190	1.250	1.582	0.200	0.200	0.200	0.498
	Quote						-92.567	-93.839	-93.517	-93.150	-93.072	-93.522	-93.472	-92.558	-92.557	-92.057

SEZIONE N.17
 PROG. 129.866
 QP = 93.500

ml 5.822 da sez.n. 16bis ← → ml 0.000 a sez.n. 17bis



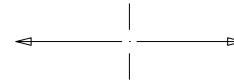
Terreno	Dist. parz.	9.008	0.699	0.817	1.390	23.086		10.476	1.858	0.408	1.092	0.583	10.254	7.185	3.144	
	Quote	-92.567	-92.567	-92.001	-91.892	-92.608		-92.635	-92.635	-92.329	-91.861	-91.738	-92.111	-92.199	-92.177	-92.204
Progetto	Dist. parziali					1.822	3.220	4.500	4.500	1.250	1.467	0.500	0.500	0.500	0.500	
	Quote					-92.624	-93.839	-93.517	-93.150	-93.083	-93.533	-93.482	-92.635	-92.634	-92.134	-92.134

SEZIONE N.17bis

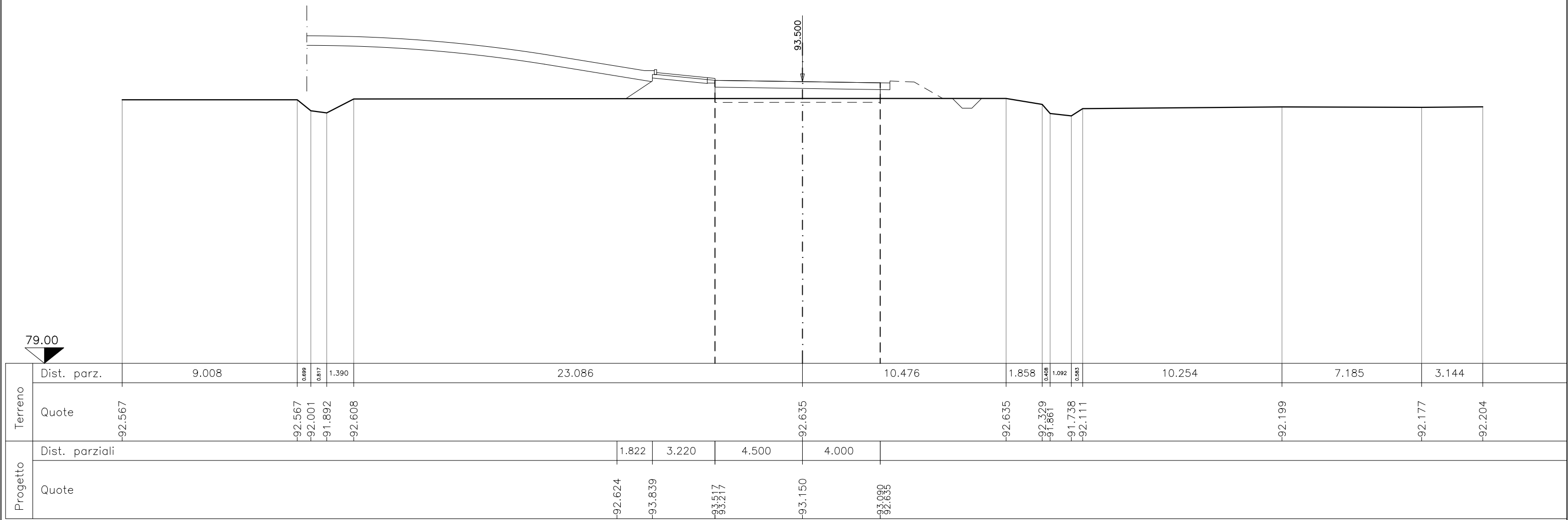
PROG. 129.866

QP = 93.500

ml 0.000 da sez.n. 17



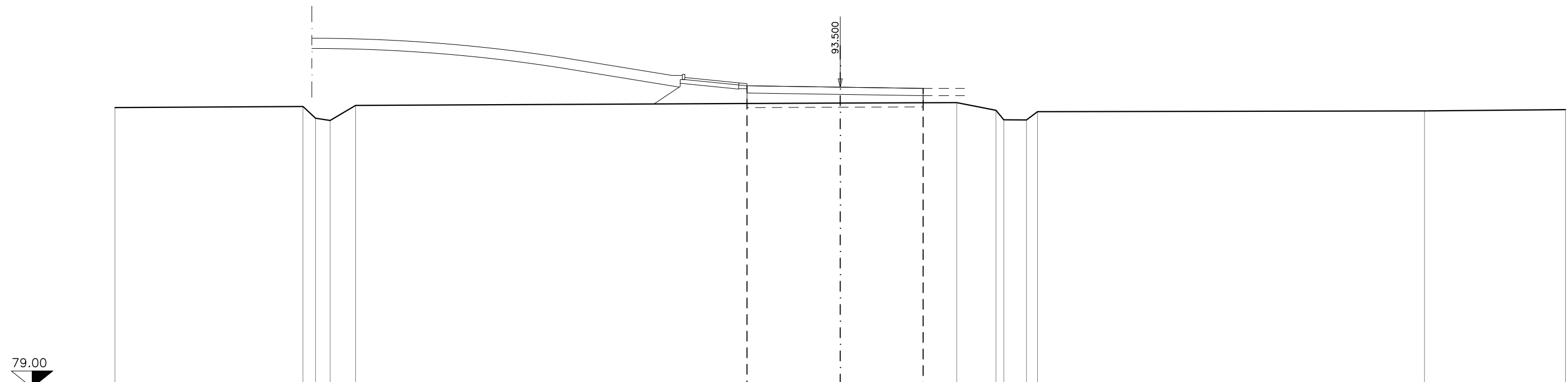
ml 10.329 a sez.n. 18



Terreno	Dist. parz.	9.008	0.699	0.817	1.390	23.086	10.476	1.858	0.408	1.092	0.583	10.254	7.185	3.144
	Quote	-92.567	-92.567	-92.001	-91.892	-92.608	-92.635	-92.635	-92.329	-91.861	-91.738	-92.111	-92.199	-92.177
Progetto	Dist. parziali					1.822	3.220	4.500	4.000					
	Quote					-92.624	-93.839	-93.517	-93.217	-93.150	-93.090	-92.635		

SEZIONE N.18
 PROG. 140.195
 QP = 93.500

ml 10.329 da sez.n. 17bis ← → ml 20.027 a sez.n. 19



Terreno	Dist. parz.	9.072	0.608	0.703	1.229	23.388	5.621	1.895	18.674	6.804	
	Quote	-92.515	-92.566	-92.001	-91.893	-92.619	-92.733	-92.754	-92.383	-91.918	-92.354
Progetto	Dist. parziali				1.727	3.220	4.500	4.000			
	Quote				-92.687	-93.839	-93.517	-93.150	-93.090	-92.748	

