



REGIONE PUGLIA



COMUNE di
MINERVINO MURGE



COMUNE di
ANDRIA



PROVINCIA di
BARLETTA-ANDRIA-TRANI



COMUNE di
SPINAZZOLA



Edison Rinnovabili Spa
Foro Buonaparte, 31 - 20121 Milano

<p style="writing-mode: vertical-rl; transform: rotate(180deg);">Progettazione elettrica e Coordinamento Generale</p>	 <p>STUDIO INGEGNERIA ELETTRICA MEZZINA dott. ing. Antonio Via T. Solis 128 71016 San Severo (FG) Tel. 0882.228072 Fax 0882.243651 e-mail: info@studiomezzina.net</p>		 		
<p style="writing-mode: vertical-rl; transform: rotate(180deg);">Studio Idrraulico Geologico-Ictiologico</p>	<p>Dott. Nazario Di Lella Tel./Fax 0882.991704 cell. 328 3250902 E-Mail: geol.dilella@gmail.com</p>		<p>STUDIO FALCONE Ingegneria Ing. Antonio Falcone Tel. 0884.534378 Fax. 0884.534378 E-Mail: antonio.falcone@studiofalcone.eu</p>		
<p style="writing-mode: vertical-rl; transform: rotate(180deg);">Studio archeologico</p>	 <p>NOSTOI s.r.l. Dott.ssa Maria Grazia Liseno Tel. 0972.081259 Fax 0972.83694 E-Mail: mgliseno@nostoi-archeologia.it</p>		 <p>VEGA sas LANDSCAPE ECOLOGY & URBAN PLANNING Via degli Carri, 45 - 71121 Foggia - Tel. 0881.756251 - Fax 1784412324 mail: info@studiovega.org - website: www.studiovega.org</p>		
<p style="writing-mode: vertical-rl; transform: rotate(180deg);">Opera</p>	<p align="center">PROGETTO DEFINITIVO PER IL RIFACIMENTO DI UN PARCO EOLICO DELLA POTENZA COMPLESSIVA DI 59,4MW COSTITUITO DA N°9 AEROGENERATORI TIPO SG155 DA 6,6MW SITO NEL COMUNE DI MINERVINO MURGE(BAT), NONCHÉ DELLE OPERE CONNESSE E DELLE INFRASTRUTTURE INDISPENSABILI ALLA COSTRUZIONE E ALL'ESERCIZIO DELL'IMPIANTO.</p>				
<p style="writing-mode: vertical-rl; transform: rotate(180deg);">Oggetto</p>	<p>Nome Elaborato: LCLJPL2-MOSI_Schede delle presenze archeologiche</p>		<p>Folder: VIA_03_Relazioni Specialistiche</p>		
	<p>Descrizione Elaborato: Schede delle presenze archeologiche</p>				
<p>00</p>	<p>Gennaio 2024</p>	<p>Emissione per progetto definitivo</p>	<p>Nostoi s.r.l.</p>	<p>TAUW Italia S.r.l.</p>	<p>Edison Rinnovabili S.p.A.</p>
<p>Rev.</p>	<p>Data</p>	<p>Oggetto della revisione</p>	<p>Elaborazione</p>	<p>Verifica</p>	<p>Approvazione</p>
<p>Scala: Varie</p>	<p align="center">PROGETTO DEFINITIVO</p>				
<p>Formato: A3</p>	<p>Codice progetto AU LCLJPL2</p>				



LEGENDA		IPOTESI RICOSTRUTTIVE	
LAYOUT DI PROGETTO	LAYOUT DI PROGETTO	UCP - area di rispetto - siti storico culturali	UCP - area di rispetto - zone di interesse archeologico
PIAZZOLA	MOPR Buffer di studio 2km	Viabilità romana	
WTG	MOSI	BP - Zone di interesse archeologico	
CAVIDOTTO	CRONOLOGIA IDENTIFICATIVA DELLE PRESENZE	UCP - Testimonianza della stratificazione insediativa	
CAVIDOTTO	ETA' PRE-PROTOSTORICA	UCP - stratificazione insediativa - siti storico culturali	
CAVIDOTTO	ETA' ROMANA	UCP - stratificazione insediativa - rete tratturi	
CAVIDOTTO	ETA' TARDOANTICA	UCP - aree a rischio archeologico	
CAVIDOTTO	ETA' NON DETERMINABILE	UCP - Area di rispetto delle componenti culturali e insediative (100m - 30m)	
CAVIDOTTO ESTERNO	SITO PLURISTRATIFICATO	UCP - area di rispetto - rete tratturi	
SSE ESISTENTE			

Localizzazione: Minervino Murge (BT), Località Carluva,

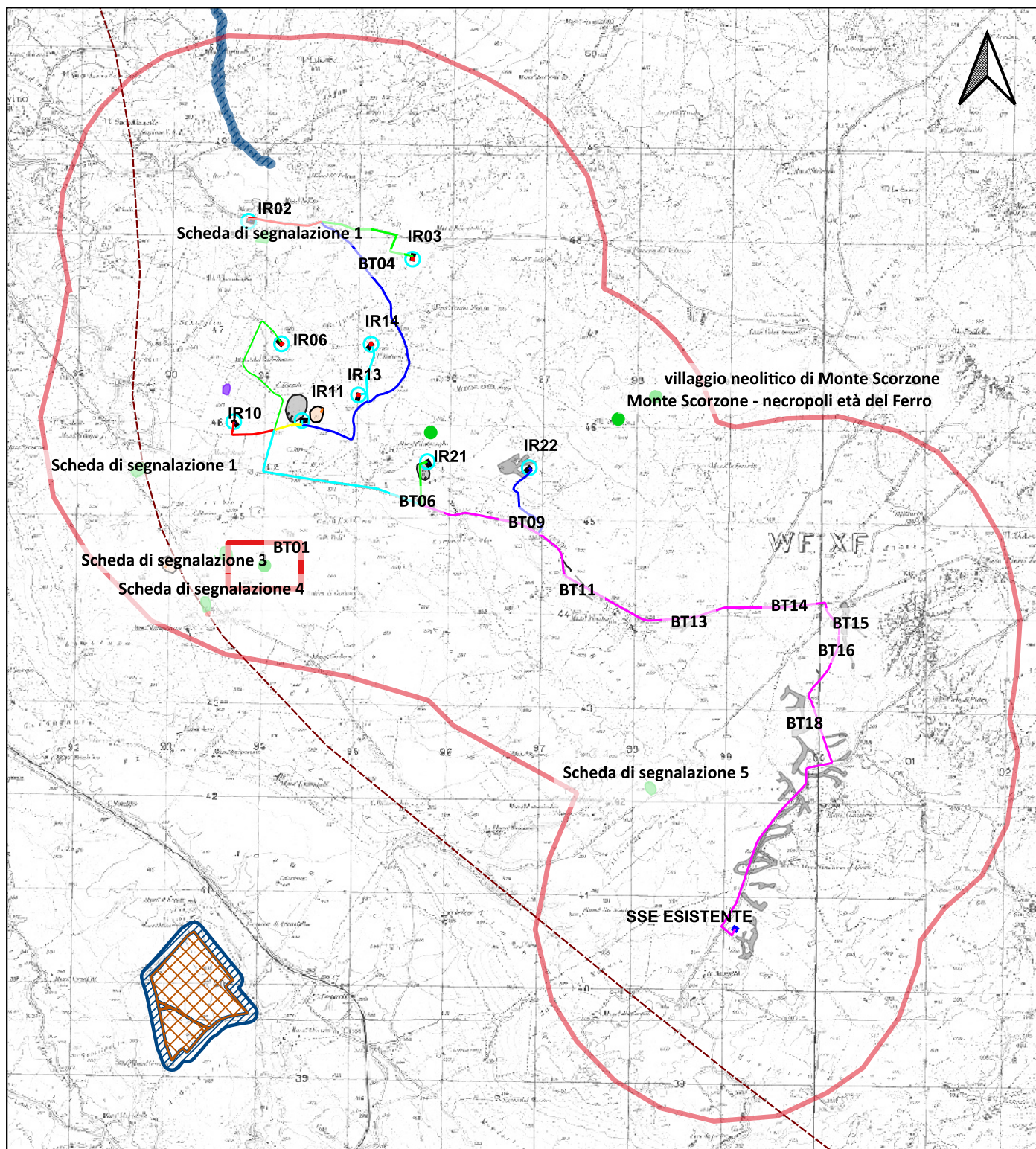
Definizione e cronologia: insediamento, {villaggio}. {Età del Bronzo},

Modalità di individuazione: {dati bibliografici}

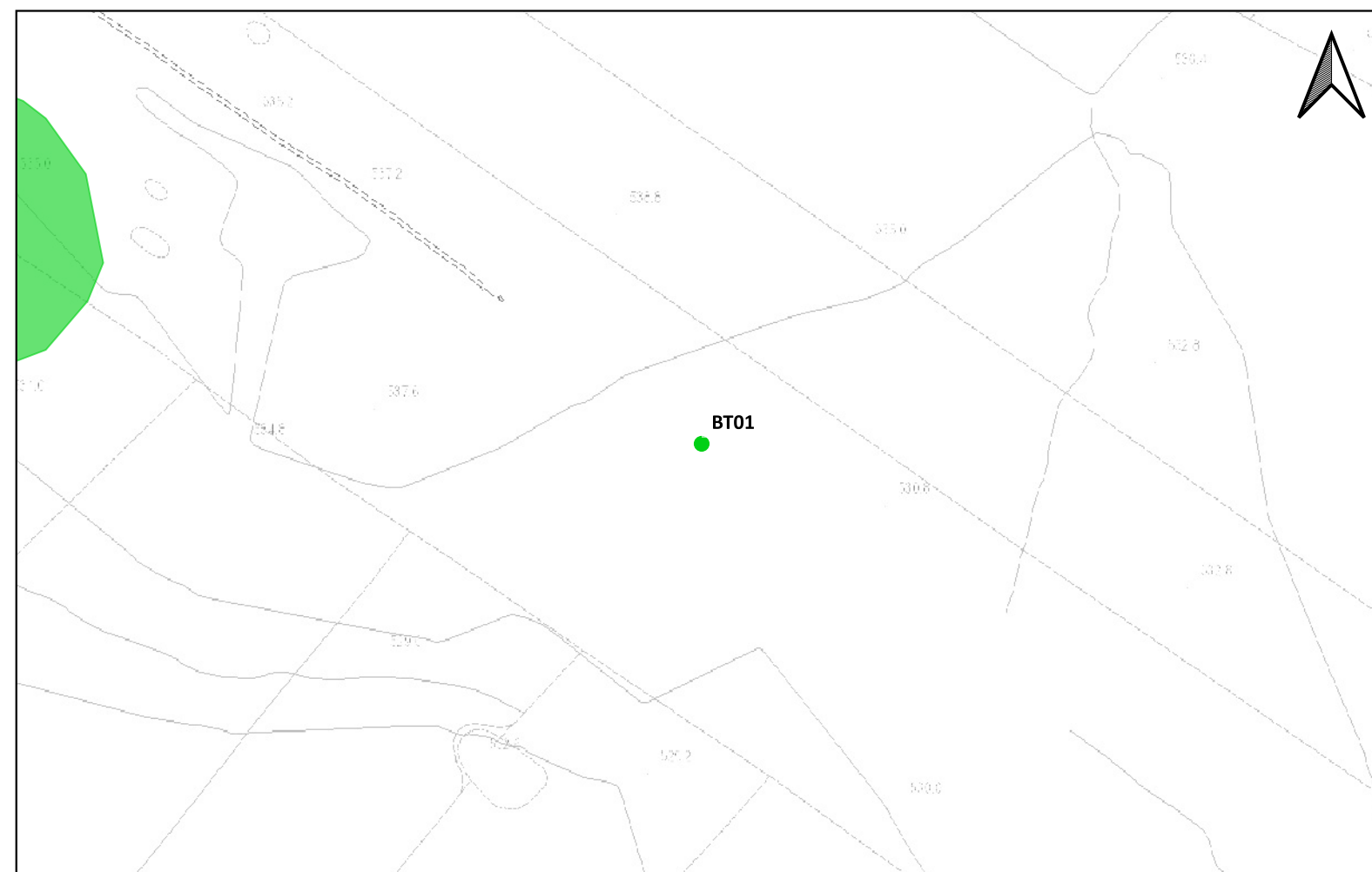
Distanza dall'opera in progetto: 100-200 metri **Potenziale:** potenziale alto

Rischio relativo: rischio medio

Insediamento localizzato sulla sommità di un pianoro (650 m s.l.m.), a circa 6 km a SE dell'abitato di Minervino Murge, occupando un'area di circa un ettaro. L'area risulta marginata da alcuni tumuli di pietrame a pianta subcircolare. Nell'area è stata individuata una struttura a pianta sub-rettangolare con elevato in argilla, all'interno della quale erano posti grandi contenitori, strumenti in pietra scheggiata e levigata oltre a fauna domestica e selvatica. Ben attestata anche la strumentazione su trachite del Vulture, con frammenti di macine con facce piatte e di forma a contorno subovale, con evidenti tracce d'uso; la presenza di quest'ultima classe di reperti è indice di una probabile specializzazione del sito, probabilmente per il trattamento dei prodotti alimentari.



Un paesaggio nascosto dell'Alta Murgia: l'insediamento dell'età del Bronzo sulle alture di Minervino Murge - 2008 - Radina F., Praticò G., Siculo M., Tenore A.M.; - pag.: 166-168; CARTAPULIA (BTBIS000350);





LEGENDA		IPOTESI RICOSTRUTTIVE	
LAYOUT DI PROGETTO	LAYOUT DI PROGETTO	UCP - area di rispetto - siti storico culturali	UCP - area di rispetto - zone di interesse archeologico
PIAZZOLA	MOPR Buffer di studio 2km	Viabilità romana	
WTG	MOSI	BP - Zone di interesse archeologico	
CAVIDOTTO	CRONOLOGIA IDENTIFICATIVA DELLE PRESENZE	UCP - Testimonianza della stratificazione insediativa	
CAVIDOTTO	ETA' PRE-PROTOSTORICA	UCP - stratificazione insediativa - siti storico culturali	
CAVIDOTTO	ETA' ROMANA	UCP - stratificazione insediativa - rete tratturi	
CAVIDOTTO	ETA' TARDOANTICA	UCP - aree a rischio archeologico	
CAVIDOTTO	ETA' NON DETERMINABILE	UCP - Area di rispetto delle componenti culturali e insediative (100m - 30m)	
CAVIDOTTO ESTERNO	SITO PLURISTRATIFICATO	UCP - area di rispetto - rete tratturi	
SSE ESISTENTE			

Localizzazione: Minervino Murge (BT), Casa Tozzoli ,

Definizione e cronologia: area di materiale mobile, {area di frammenti fittili}. {non determinabile},

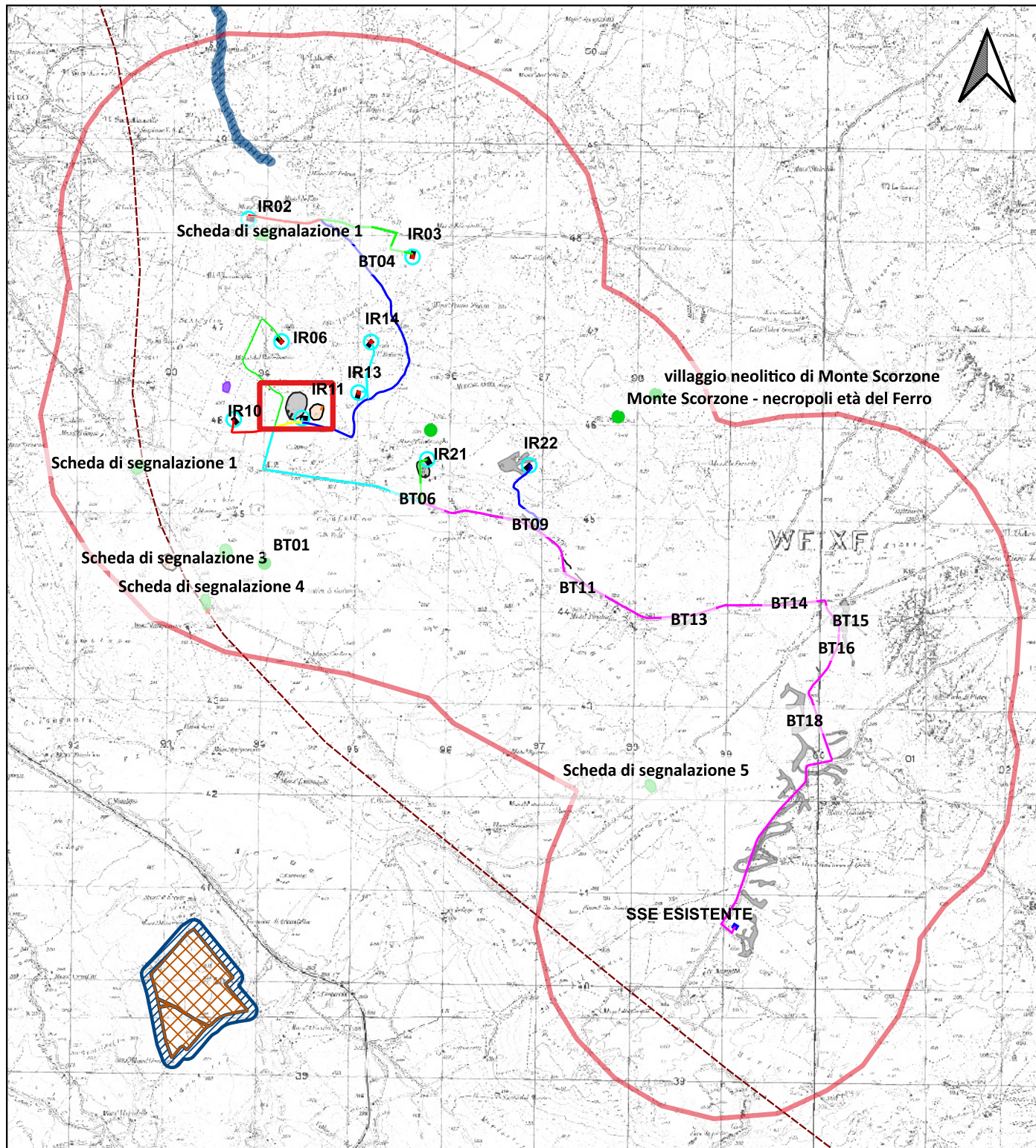
Modalità di individuazione: {ricognizione archeologica/survey }

Distanza dall'opera in progetto: 0-10 metri

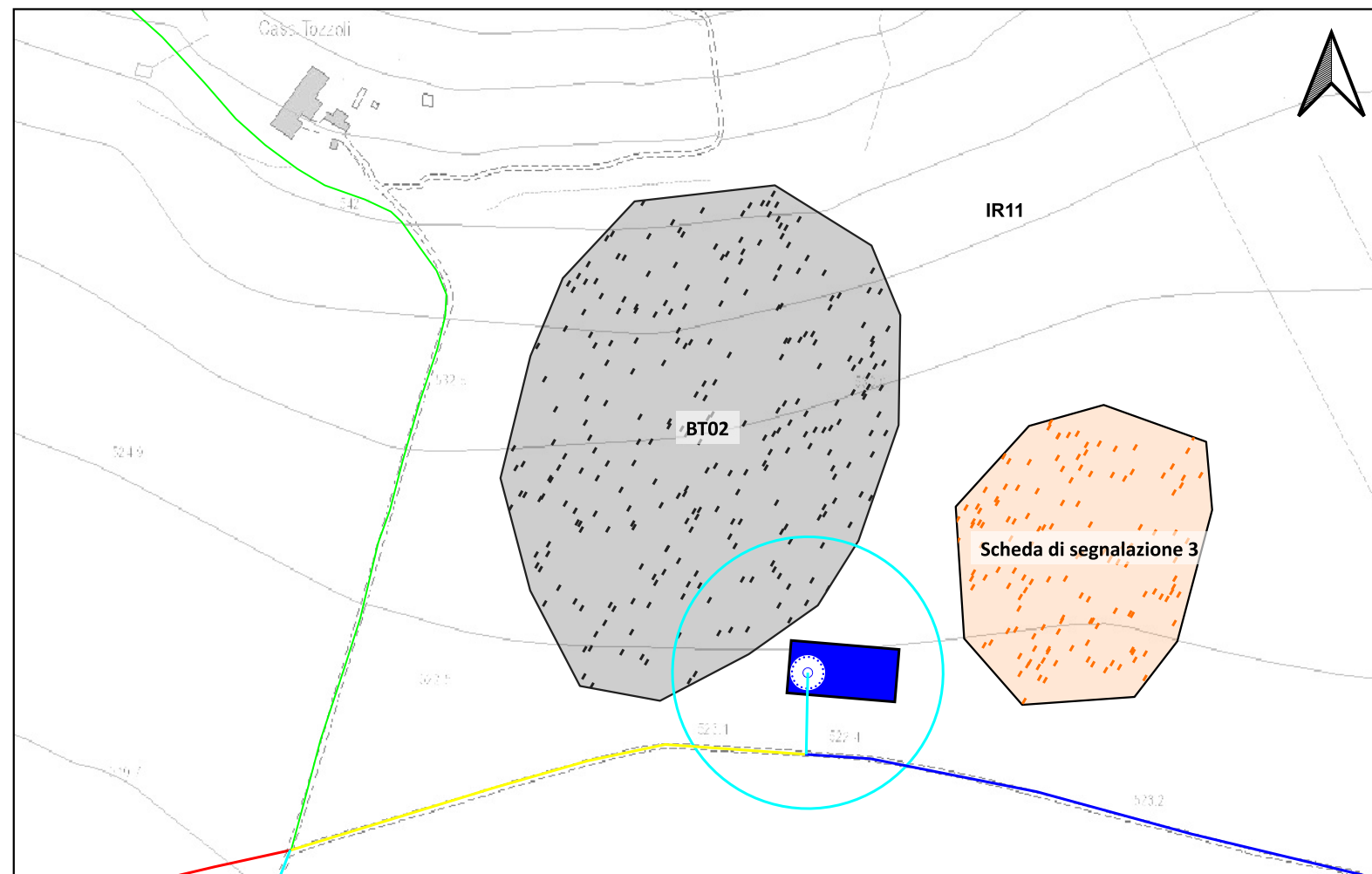
Potenziale: potenziale alto

Rischio relativo: rischio alto

L'area si estende con orientamento NNE-SSW. Sulla superficie del terreno sono stati rinvenuti prevalentemente frammenti di laterizi (tra cui coppi) ed alcuni frammenti di ceramica comune acorma. L'area è caratterizzata dalla cospicua presenza di elementi lapidei di piccole e medie dimensioni.



Ricognizione di superficie (27/01/2024), a cura di R. Mucciolo;





LEGENDA		IPOTESI RICOSTRUTTIVE	
LAYOUT DI PROGETTO	LAYOUT DI PROGETTO	UCP - area di rispetto - siti storico culturali	UCP - area di rispetto - zone di interesse archeologico
PIAZZOLA	MOPR Buffer di studio 2km	Viabilità romana	
WTG	MOSI	BP - Zone di interesse archeologico	
CAVIDOTTO	CRONOLOGIA IDENTIFICATIVA DELLE PRESENZE	UCP - Testimonianza della stratificazione insediativa	
CAVIDOTTO	ETA' PRE-PROTOSTORICA	UCP - stratificazione insediativa - siti storico culturali	
CAVIDOTTO	ETA' ROMANA	UCP - stratificazione insediativa - rete tratturi	
CAVIDOTTO	ETA' TARDOANTICA	UCP - aree a rischio archeologico	
CAVIDOTTO	ETA' NON DETERMINABILE	UCP - Area di rispetto delle componenti culturali e insediative (100m - 30m)	
CAVIDOTTO ESTERNO	SITO PLURISTRATIFICATO	UCP - area di rispetto - rete tratturi	
SSE ESISTENTE			

Localizzazione: Minervino Murge (BT), lambrenghi,

Definizione e cronologia: area di materiale mobile, {area di frammenti fittili}. {non determinabile},

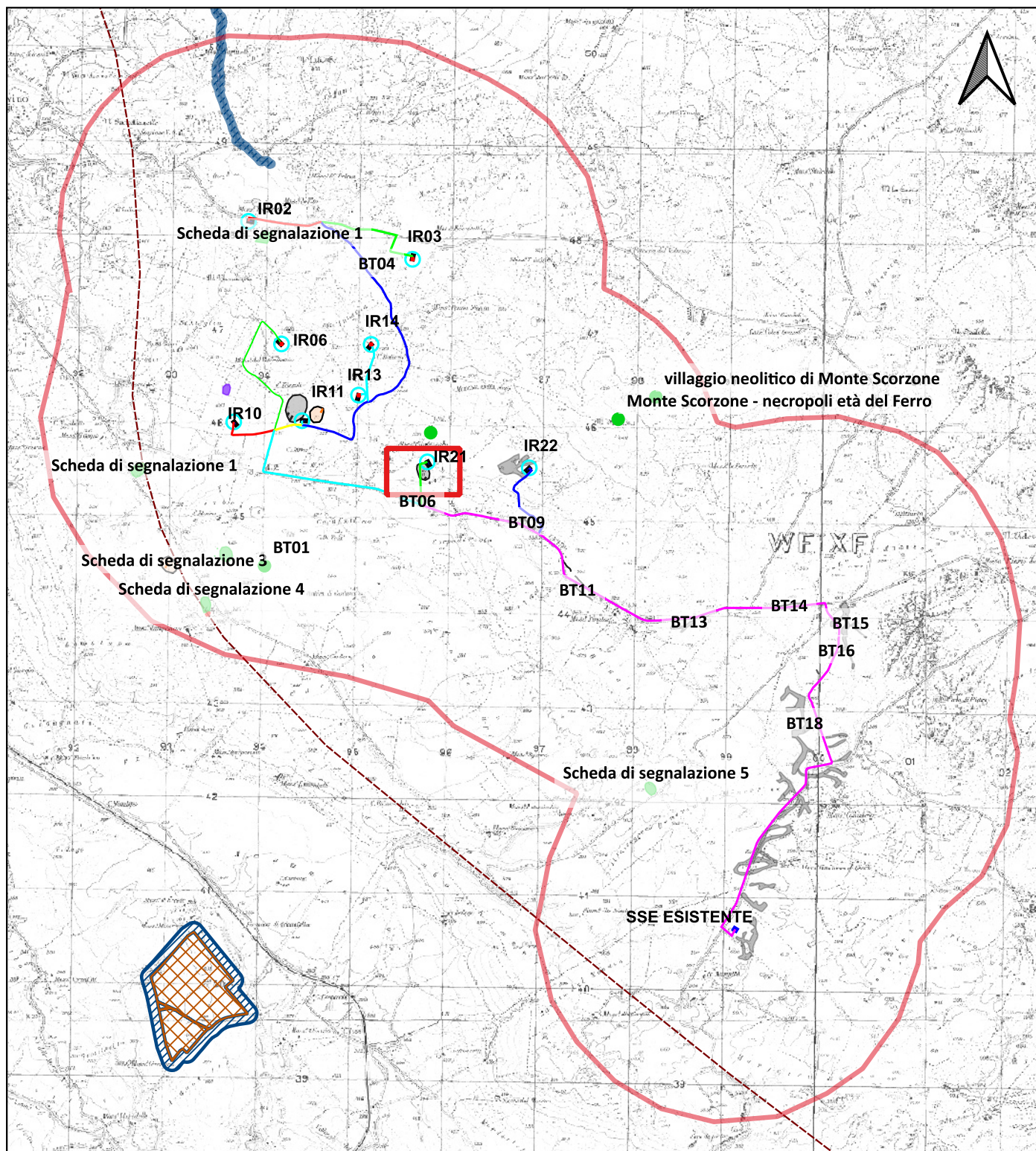
Modalità di individuazione: {ricognizione archeologica/survey }

Distanza dall'opera in progetto: 0-10 metri

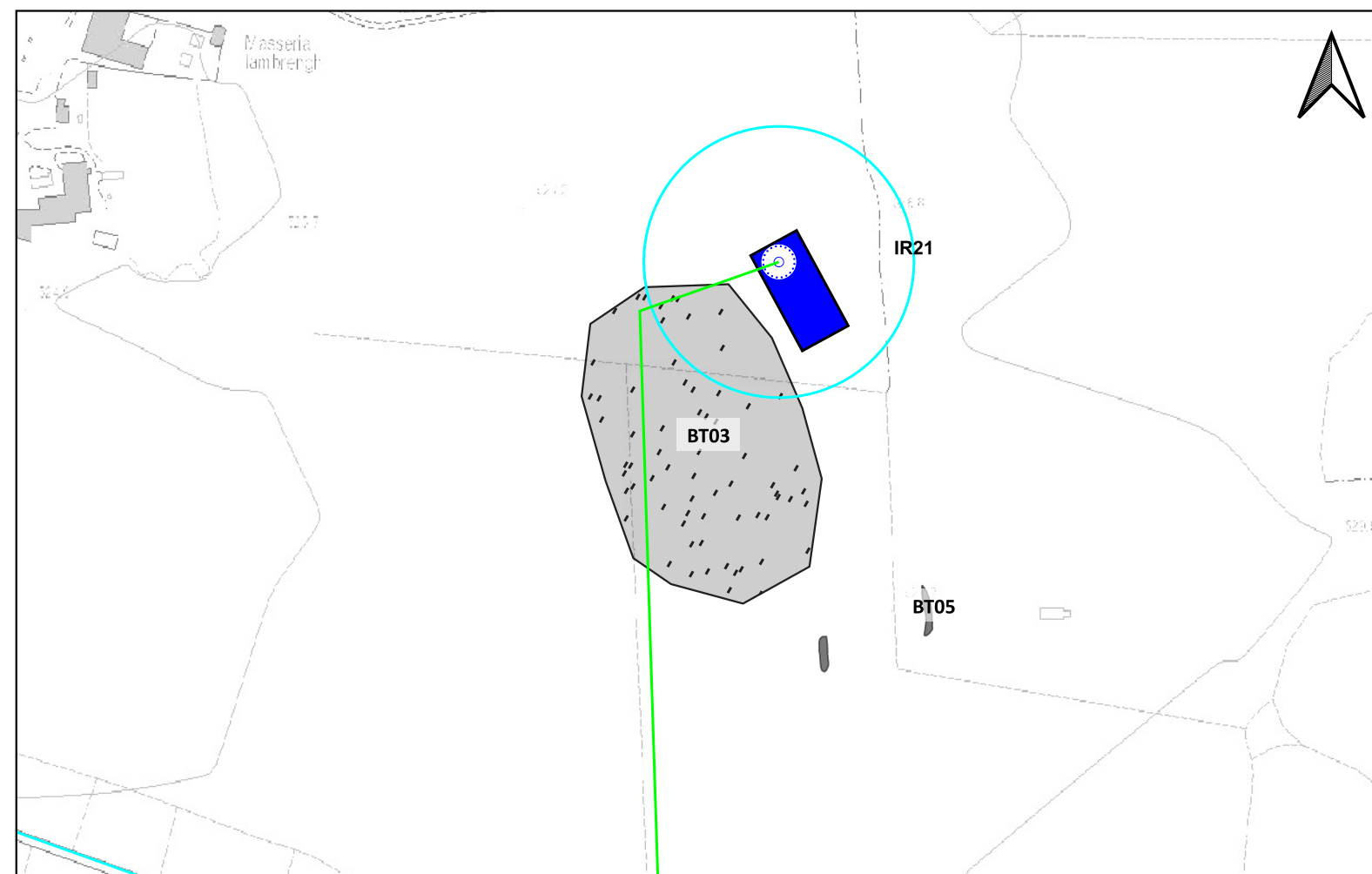
Potenziale: potenziale medio

Rischio relativo: rischio medio

La dispersione si estende con orientamento NNW-SSE. Sulla superficie del terreno sono stati rinvenuti esclusivamente frammenti di ceramica: ceramica comune acroma, ceramica smaltata monocroma e policroma ed un unico frammento di ceramica incisa e dipinta. Le classi ceramiche rinvenute non permettono di definire un preciso orizzonte cronologico considerando anche che l'area, in corrispondenza della quale è presente un aerogeneratore, è chiaramente rimaneggiata.



Ricognizione di superficie (27/01/2024), a cura di R. Mucciolo;



Sito 0000_04 - BT04 (SABAP-FG_2024_00042-NST_0000_04)



LEGENDA		IPOTESI RICOSTRUTTIVE	
LAYOUT DI PROGETTO	LAYOUT DI PROGETTO	UCP - area di rispetto - siti storico culturali	UCP - area di rispetto - zone di interesse archeologico
PIAZZOLA	MOPR Buffer di studio 2km	Viabilità romana	
WTG	MOSI	BP - Zone di interesse archeologico	
CAVIDOTTO	CRONOLOGIA IDENTIFICATIVA DELLE PRESENZE	UCP - Testimonianza della stratificazione insediativa	
CAVIDOTTO	ETA' PRE-PROTOSTORICA	UCP - stratificazione insediativa - siti storico culturali	
CAVIDOTTO	ETA' ROMANA	UCP - stratificazione insediativa - rete tratturi	
CAVIDOTTO	ETA' TARDOANTICA	UCP - aree a rischio archeologico	
CAVIDOTTO	ETA' NON DETERMINABILE	UCP - Area di rispetto delle componenti culturali e insediative (100m - 30m)	
CAVIDOTTO ESTERNO	SITO PLURISTRATIFICATO	UCP - area di rispetto - rete tratturi	
SSE ESISTENTE			

Localizzazione: Minervino Murge (BT), Grassi,

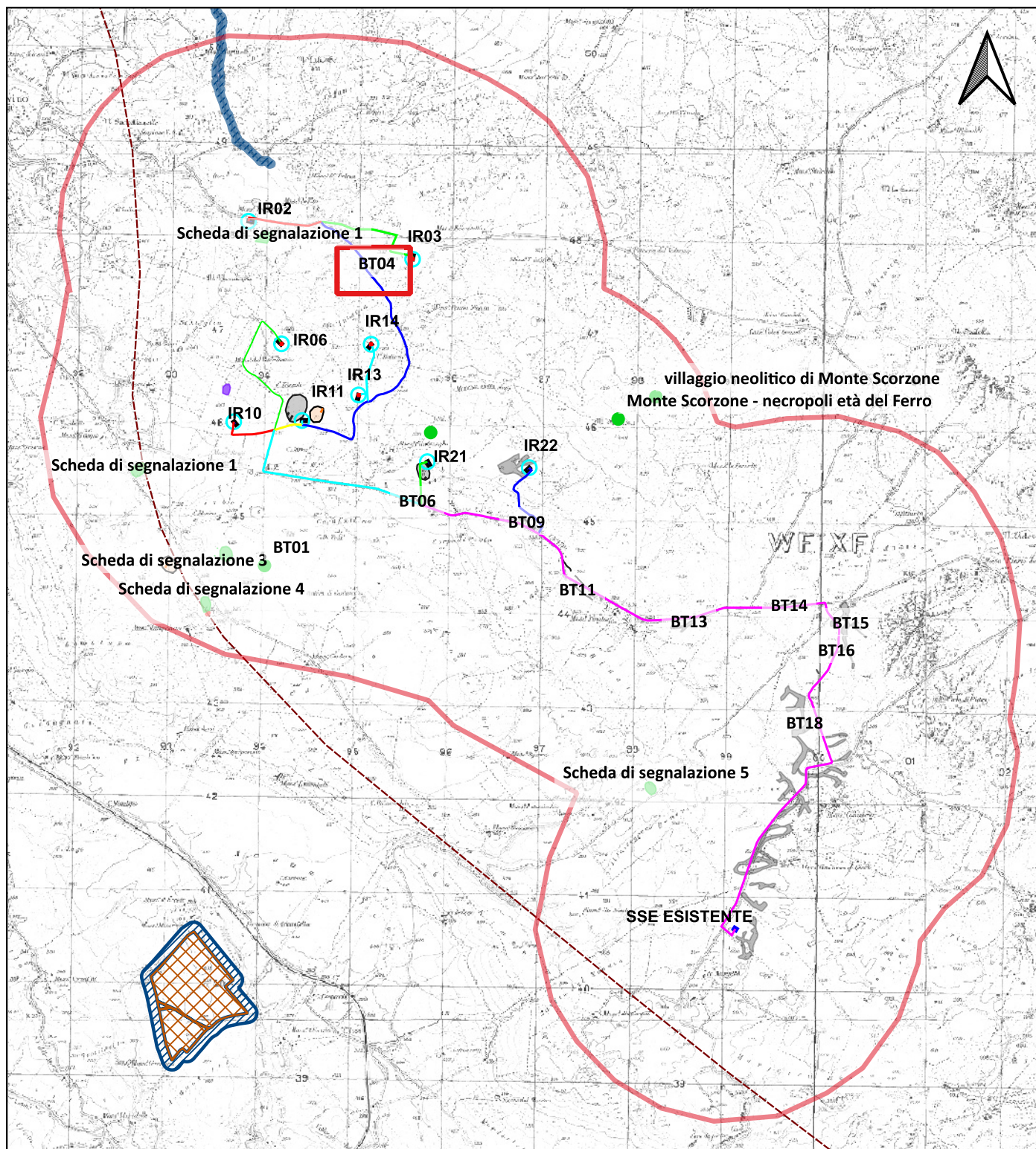
Definizione e cronologia: anomalia rilevata sul terreno, {}, {non determinabile},

Modalità di individuazione: {fotointerpretazione/foto restituzione}

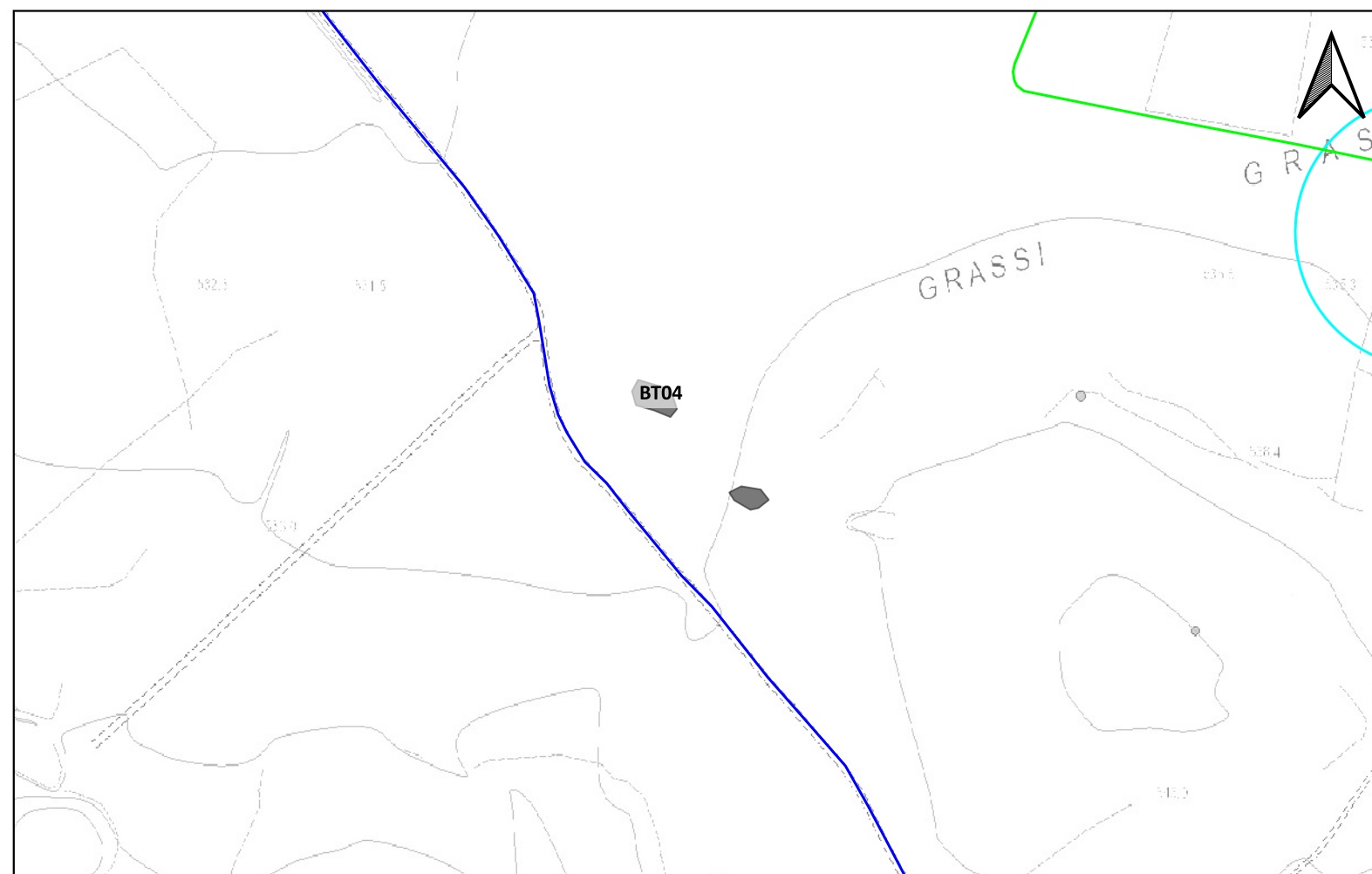
Distanza dall'opera in progetto: 50-100 metri **Potenziale:** potenziale basso

Rischio relativo: rischio basso

Due aree caratterizzate da concentrazione di pietrame; Accumulo, tumulo (?)



Lettura aero e ortofotografica del territorio oggetto di studio (26/01/2024), a cura di G. Calderola;



Sito 0000_05 - BT05 (SABAP-FG_2024_00042-NST_0000_05)



LEGENDA		IPOTESI RICOSTRUTTIVE	
LAYOUT DI PROGETTO	LAYOUT DI PROGETTO	UCP - area di rispetto - siti storico culturali	UCP - area di rispetto - zone di interesse archeologico
PIAZZOLA	MOPR Buffer di studio 2km	Viabilità romana	
WTG	MOSI	BP - Zone di interesse archeologico	
CAVIDOTTO	CRONOLOGIA IDENTIFICATIVA DELLE PRESENZE	UCP - Testimonianza della stratificazione insediativa	
CAVIDOTTO	ETA' PRE-PROTOSTORICA	UCP - stratificazione insediativa - siti storico culturali	
CAVIDOTTO	ETA' ROMANA	UCP - stratificazione insediativa - rete tratturi	
CAVIDOTTO	ETA' TARDOANTICA	UCP - aree a rischio archeologico	
CAVIDOTTO	ETA' NON DETERMINABILE	UCP - Area di rispetto delle componenti culturali e insediative (100m - 30m)	
CAVIDOTTO ESTERNO	SITO PLURISTRATIFICATO	UCP - area di rispetto - rete tratturi	
SSE ESISTENTE			

Localizzazione: Minervino Murge (BT), Iambrenghi,

Definizione e cronologia: anomalia rilevata sul terreno, {}, {non determinabile},

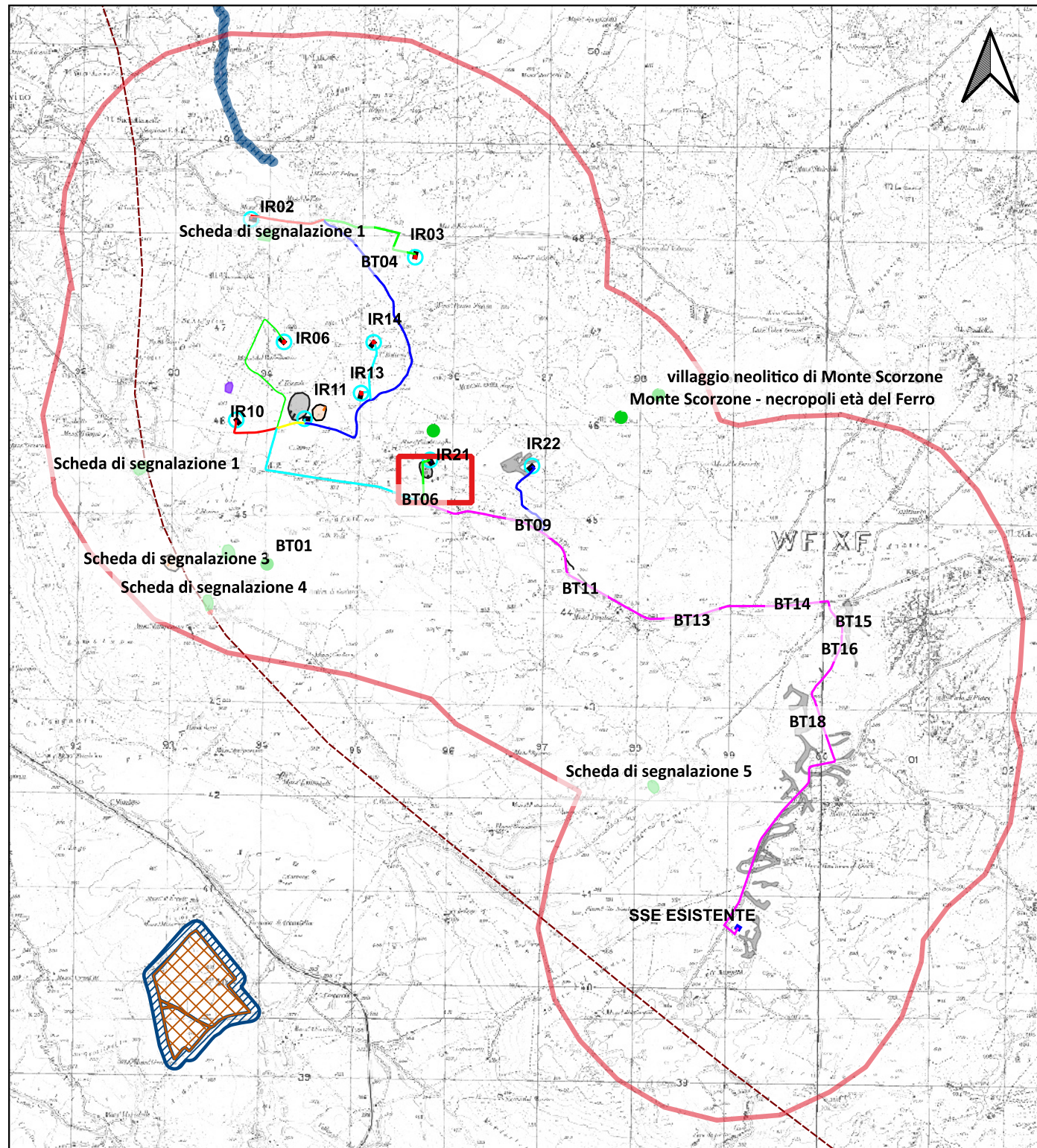
Modalità di individuazione: {fotointerpretazione/foto restituzione}

Distanza dall'opera in progetto: 20-50 metri

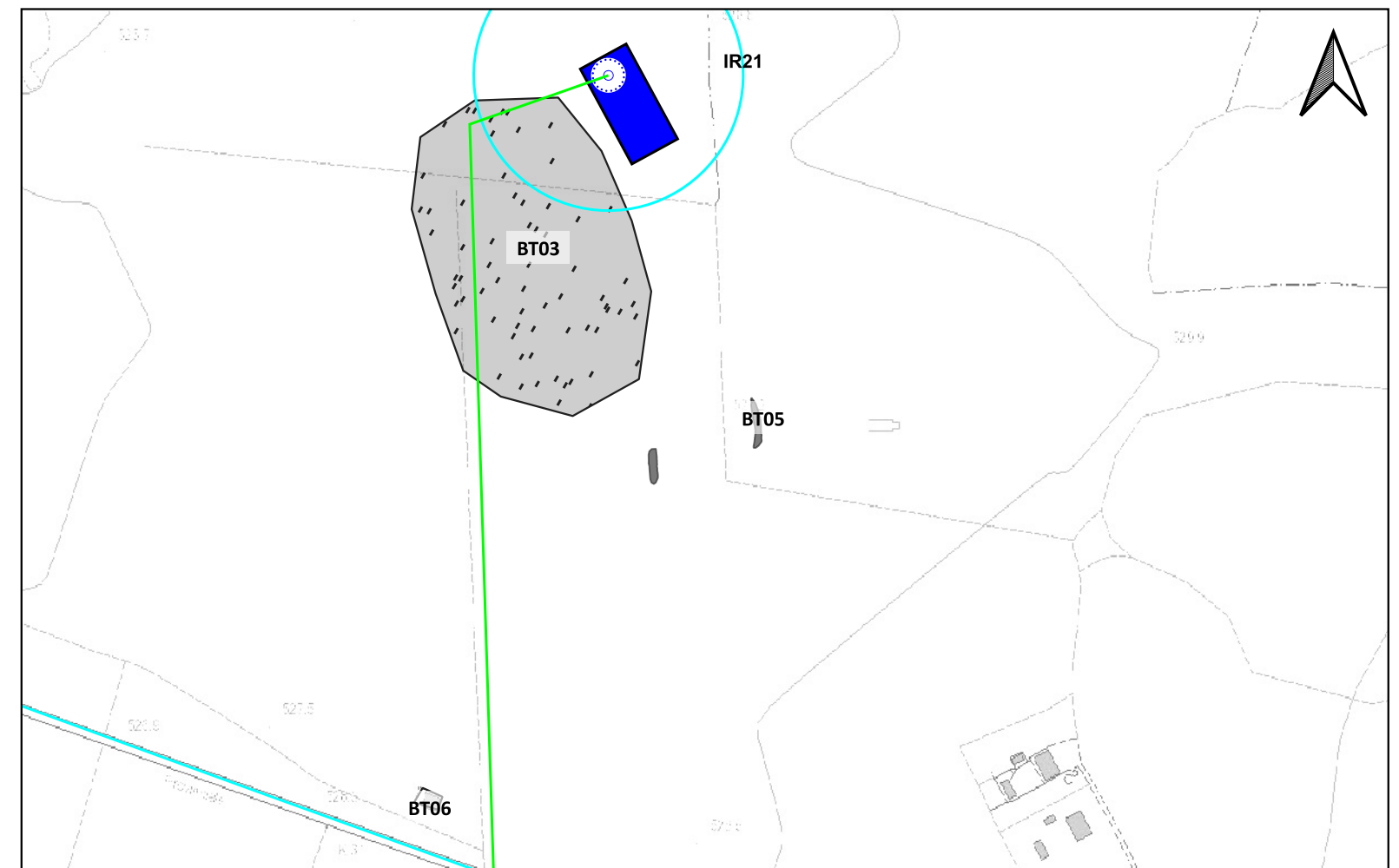
Potenziale: potenziale basso

Rischio relativo: rischio basso

Due aree caratterizzate da concentrazione di pietrame; Accumulo, tumulo (?)



Letture aereo e ortofotografica del territorio oggetto di studio (26/01/2024), a cura di G. Caldarola;



Sito 0000_06 - BT06 (SABAP-FG_2024_00042-NST_0000_06)



LEGENDA		IPOTESI RICOSTRUTTIVE	
LAYOUT DI PROGETTO	LAYOUT DI PROGETTO	UCP - area di rispetto - siti storico culturali	UCP - area di rispetto - zone di interesse archeologico
PIAZZOLA	MOPR Buffer di studio 2km	Viabilità romana	
WTG	MOSI	BP - Zone di interesse archeologico	
CAVIDOTTO	CRONOLOGIA IDENTIFICATIVA DELLE PRESENZE	UCP - Testimonianza della stratificazione insediativa	
CAVIDOTTO	ETA' PRE-PROTOSTORICA	UCP - stratificazione insediativa - siti storico culturali	
CAVIDOTTO	ETA' ROMANA	UCP - stratificazione insediativa - rete tratturi	
CAVIDOTTO	ETA' TARDOANTICA	UCP - aree a rischio archeologico	
CAVIDOTTO	ETA' NON DETERMINABILE	UCP - Area di rispetto delle componenti culturali e insediative (100m - 30m)	
CAVIDOTTO ESTERNO	SITO PLURISTRATIFICATO	UCP - area di rispetto - rete tratturi	
SSE ESISTENTE			

Localizzazione: Minervino Murge (BT), lambrenghi,

Definizione e cronologia: anomalia rilevata sul terreno, {}, {non determinabile},

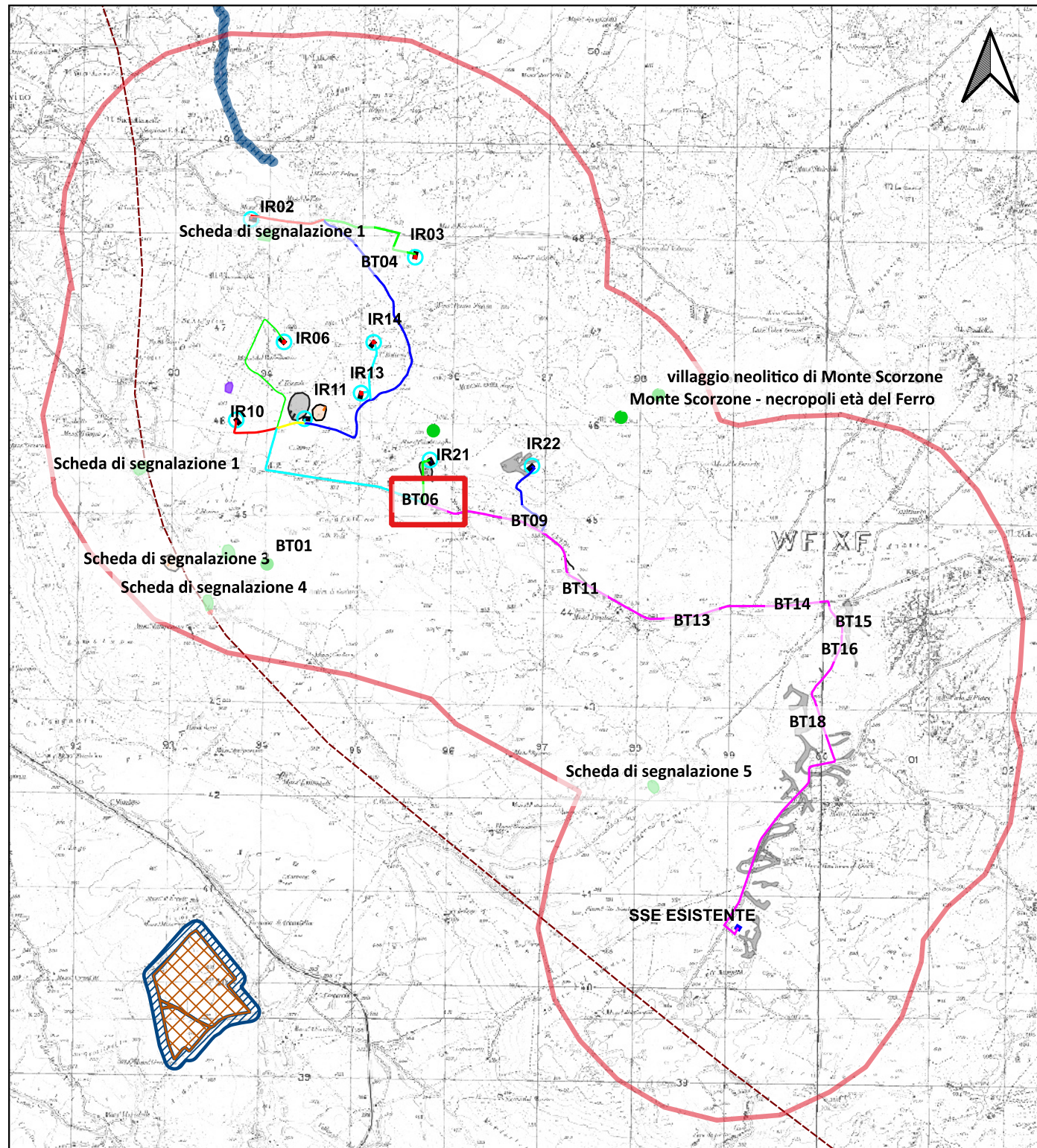
Modalità di individuazione: {fotointerpretazione/foto restituzione}

Distanza dall'opera in progetto: 20-50 metri

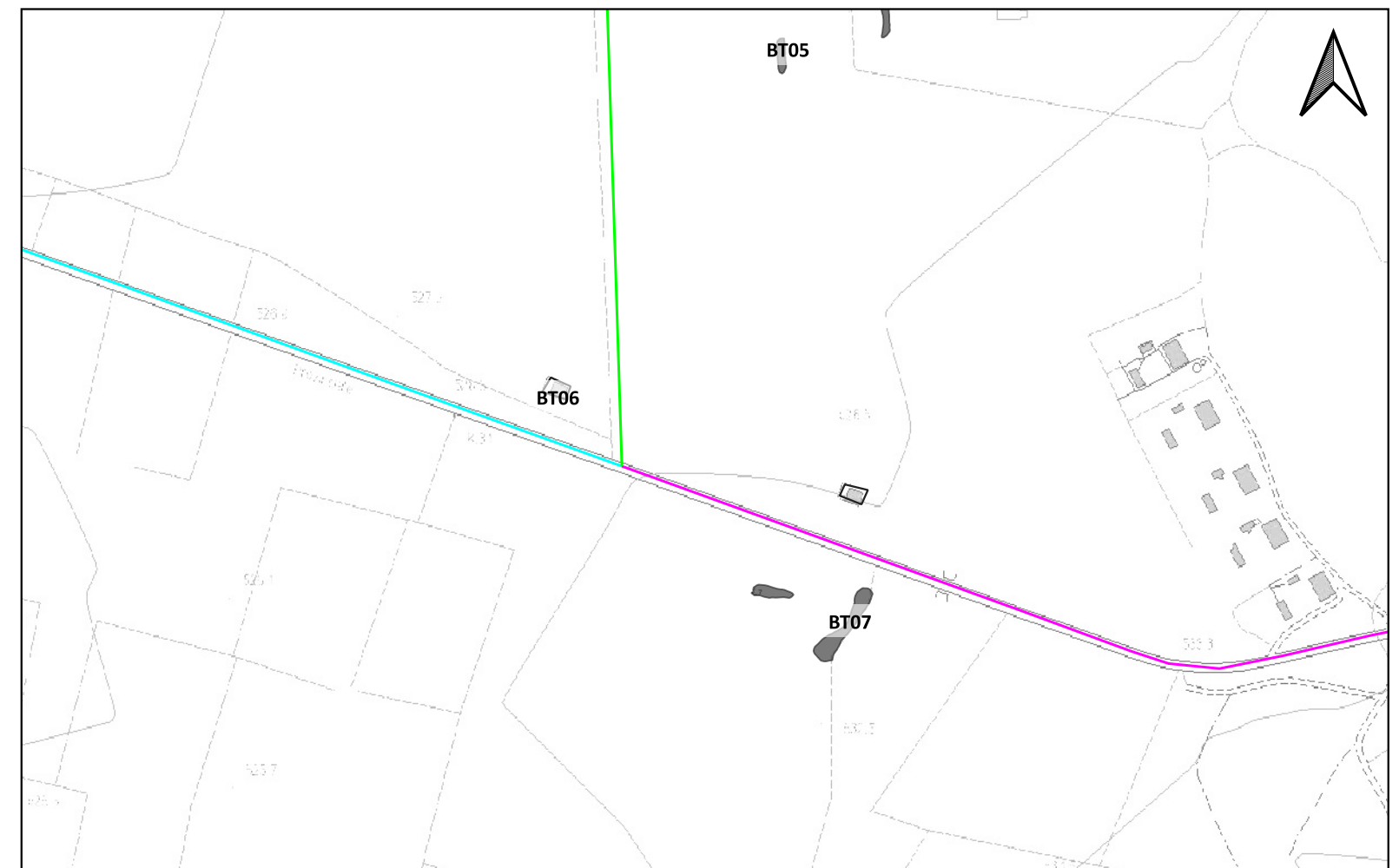
Potenziale: potenziale basso

Rischio relativo: rischio basso

Due segmenti che delimitano due aree quadrangolari identiche, ruderi



Letture aereo e ortofotografica del territorio oggetto di studio (26/01/2024), a cura di G. Caldarola;





LEGENDA		IPOTESI RICOSTRUTTIVE	
LAYOUT DI PROGETTO	LAYOUT DI PROGETTO	UCP - area di rispetto - siti storico culturali	UCP - area di rispetto - zone di interesse archeologico
PIAZZOLA	MOPR Buffer di studio 2km	Viabilità romana	
WTG	MOSI	BP - Zone di interesse archeologico	
CAVIDOTTO	CRONOLOGIA IDENTIFICATIVA DELLE PRESENZE	UCP - Testimonianza della stratificazione insediativa	
CAVIDOTTO	ETA' PRE-PROTOSTORICA	UCP - stratificazione insediativa - siti storico culturali	
CAVIDOTTO	ETA' ROMANA	UCP - stratificazione insediativa - rete tratturi	
CAVIDOTTO	ETA' TARDOANTICA	UCP - aree a rischio archeologico	
CAVIDOTTO	ETA' NON DETERMINABILE	UCP - Area di rispetto delle componenti culturali e insediative (100m - 30m)	
CAVIDOTTO ESTERNO	SITO PLURISTRATIFICATO	UCP - area di rispetto - rete tratturi	
SSE ESISTENTE			

Localizzazione: Minervino Murge (BT), Iambrenghi,

Definizione e cronologia: anomalia rilevata sul terreno, {}, {non determinabile},

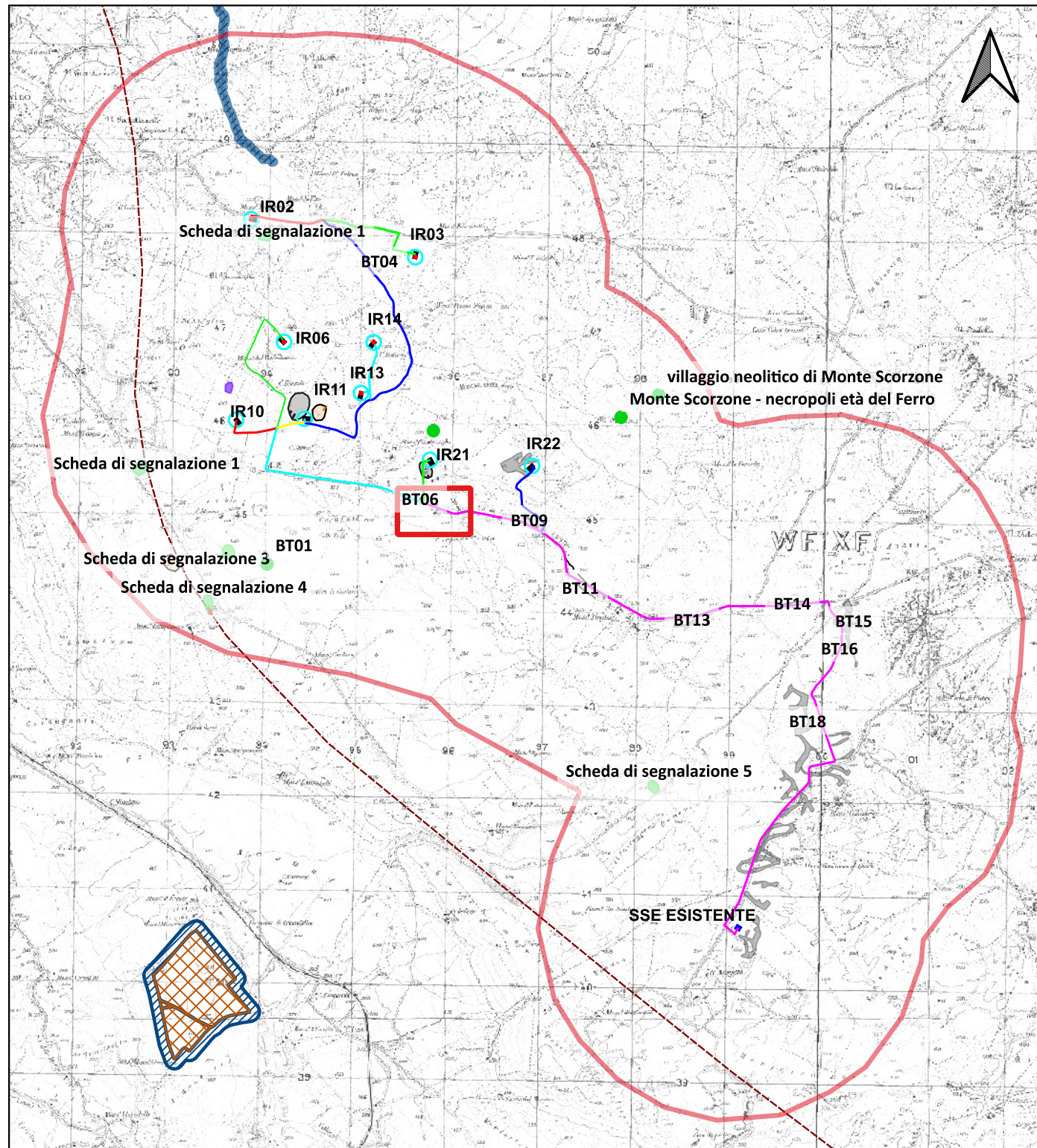
Modalità di individuazione: {fotointerpretazione/foto restituzione}

Distanza dall'opera in progetto: 20-50 metri

Potenziale: potenziale basso

Rischio relativo: rischio basso

Due aree caratterizzate da concentrazione di pietrame; Accumulo, tumulo (?)



Letture aereo e ortofotografica del territorio oggetto di studio (26/01/2024), a cura di G. Caldarola;





LEGENDA		IPOTESI RICOSTRUTTIVE	
LAYOUT DI PROGETTO	LAYOUT DI PROGETTO	UCP - area di rispetto - siti storico culturali	UCP - area di rispetto - zone di interesse archeologico
PIAZZOLA	MOPR Buffer di studio 2km	Viabilità romana	
WTG	MOSI	BP - Zone di interesse archeologico	
CAVIDOTTO	CRONOLOGIA IDENTIFICATIVA DELLE PRESENZE	UCP - Testimonianza della stratificazione insediativa	
CAVIDOTTO	ETA' PRE-PROTOSTORICA	UCP - stratificazione insediativa - siti storico culturali	
CAVIDOTTO	ETA' ROMANA	UCP - stratificazione insediativa - rete tratturi	
CAVIDOTTO	ETA' TARDOANTICA	UCP - aree a rischio archeologico	
CAVIDOTTO	ETA' NON DETERMINABILE	UCP - Area di rispetto delle componenti culturali e insediative (100m - 30m)	
CAVIDOTTO ESTERNO	SITO PLURISTRATIFICATO	UCP - area di rispetto - rete tratturi	
SSE ESISTENTE			

Localizzazione: Minervino Murge (BT), lambrenghi,

Definizione e cronologia: anomalia rilevata sul terreno, {}, {non determinabile},

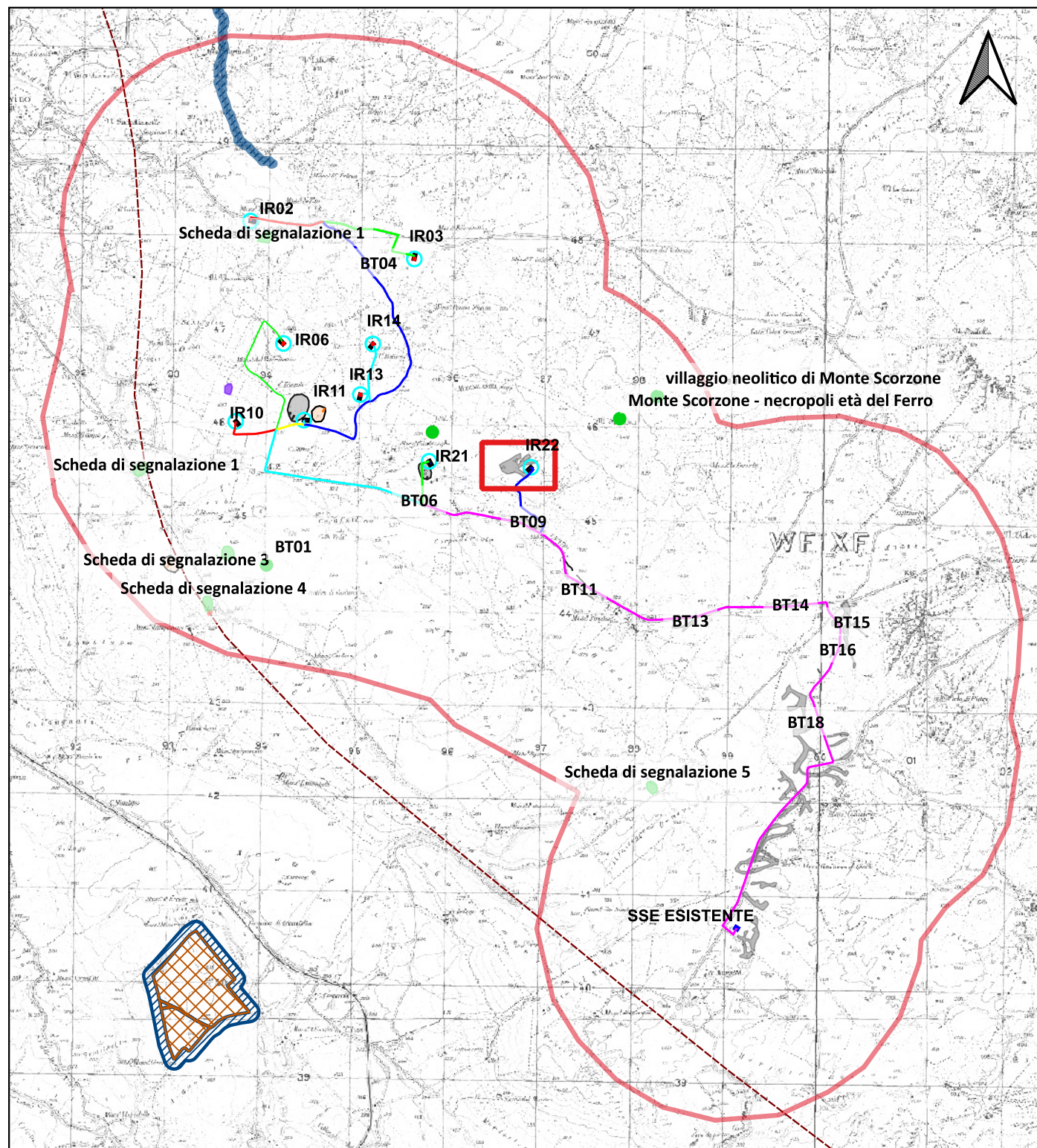
Modalità di individuazione: {fotointerpretazione/foto restituzione}

Distanza dall'opera in progetto: 0-10 metri

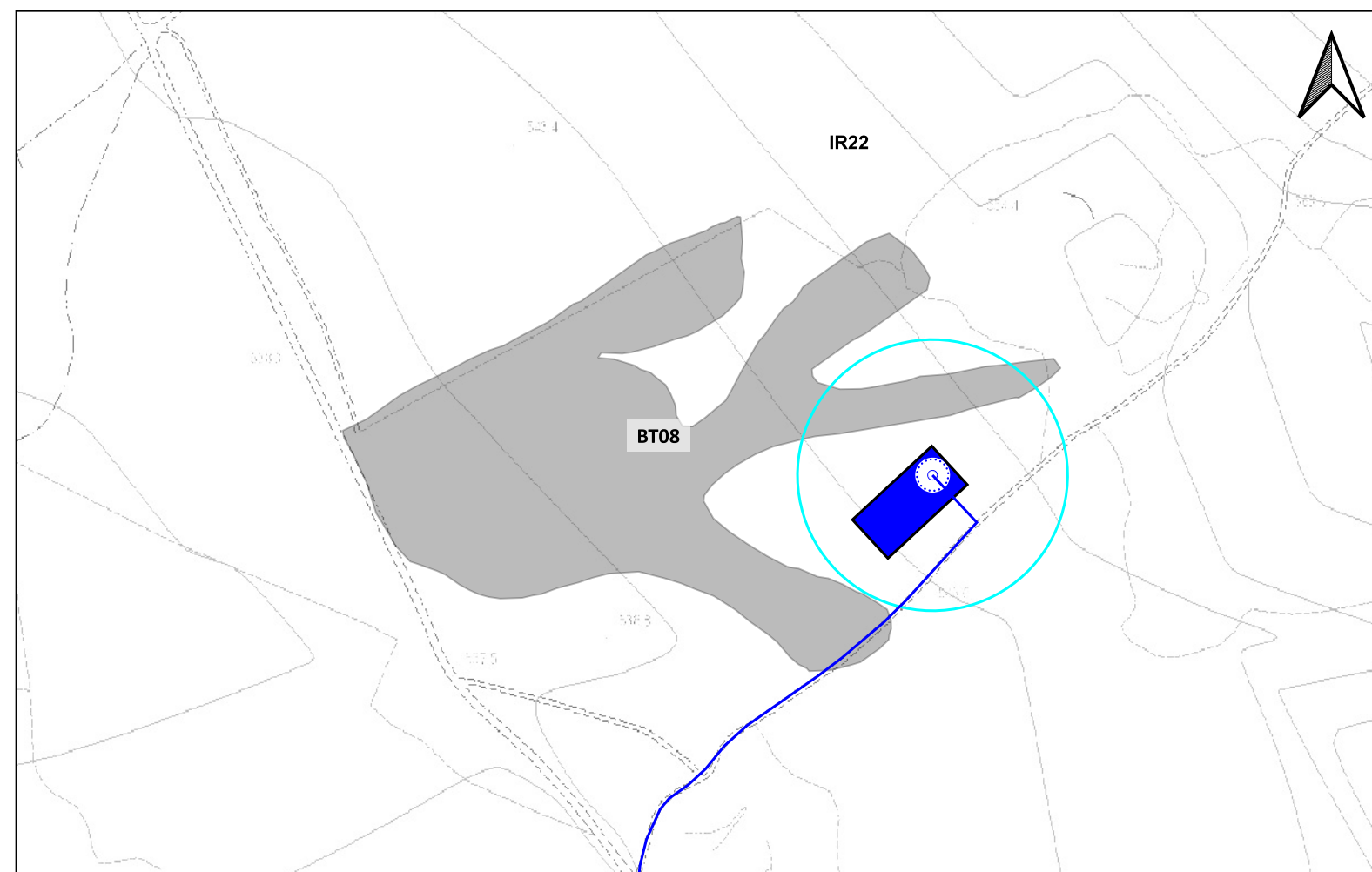
Potenziale: potenziale basso

Rischio relativo: rischio basso

Ampia area di forma irregolare; alveo, paleoalveo



Lettura aereo e ortofotografica del territorio oggetto di studio (26/01/2024), a cura di G. Caldarola;





LEGENDA		IPOTESI RICOSTRUTTIVE	
LAYOUT DI PROGETTO	LAYOUT DI PROGETTO	UCP - area di rispetto - siti storico culturali	UCP - area di rispetto - zone di interesse archeologico
PIAZZOLA	MOPR Buffer di studio 2km	Viabilità romana	
WTG	MOSI	BP - Zone di interesse archeologico	
CAVIDOTTO	CRONOLOGIA IDENTIFICATIVA DELLE PRESENZE	UCP - Testimonianza della stratificazione insediativa	
CAVIDOTTO	ETA' PRE-PROTOSTORICA	UCP - stratificazione insediativa - siti storico culturali	
CAVIDOTTO	ETA' ROMANA	UCP - stratificazione insediativa - rete tratturi	
CAVIDOTTO	ETA' TARDOANTICA	UCP - aree a rischio archeologico	
CAVIDOTTO	ETA' NON DETERMINABILE	UCP - Area di rispetto delle componenti culturali e insediative (100m - 30m)	
CAVIDOTTO ESTERNO	SITO PLURISTRATIFICATO	UCP - area di rispetto - rete tratturi	
SSE ESISTENTE			

Localizzazione: Minervino Murge (BT), lambrenghi,

Definizione e cronologia: anomalia rilevata sul terreno, {}, {non determinabile},

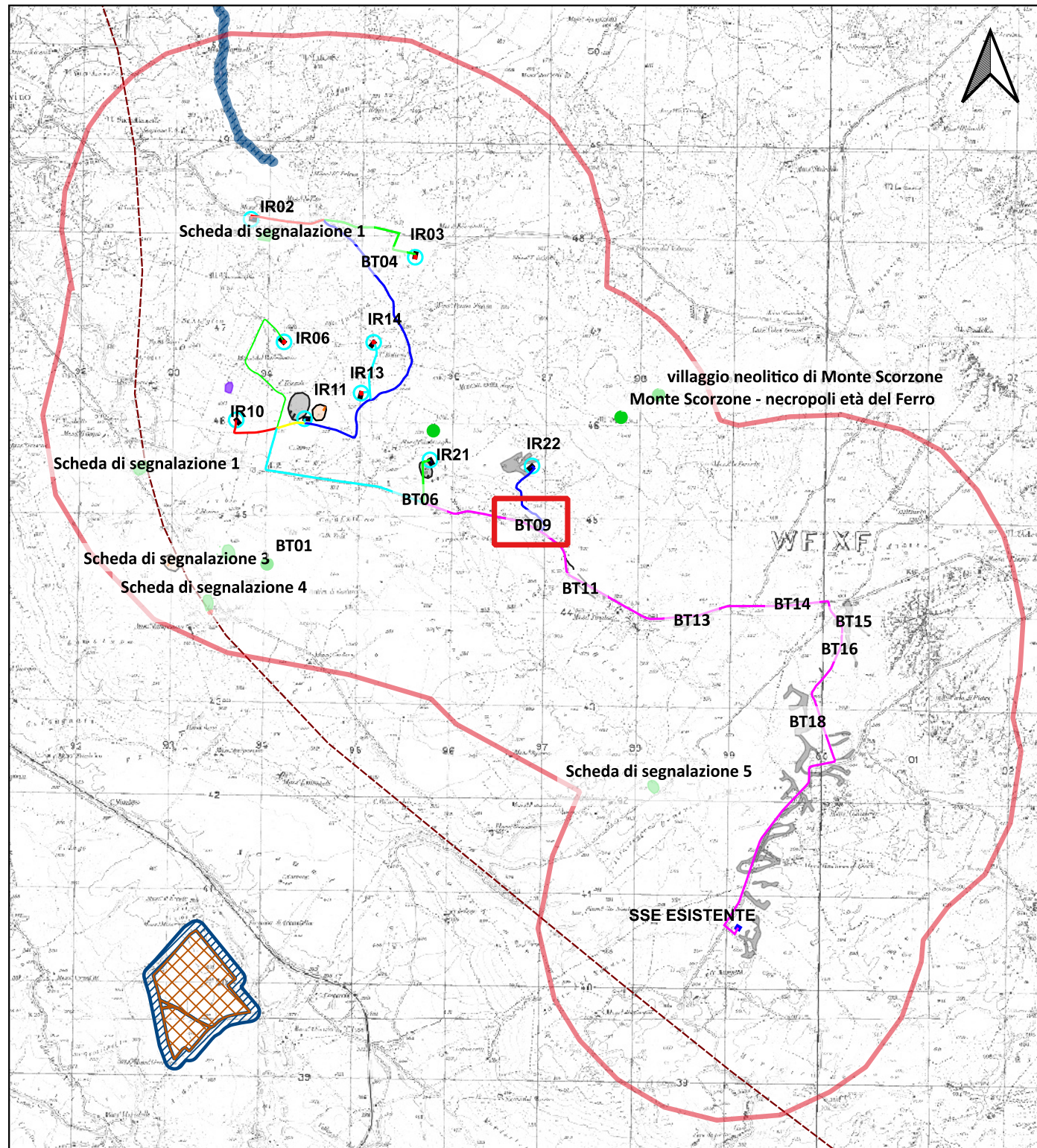
Modalità di individuazione: {fotointerpretazione/foto restituzione}

Distanza dall'opera in progetto: 10-20 metri

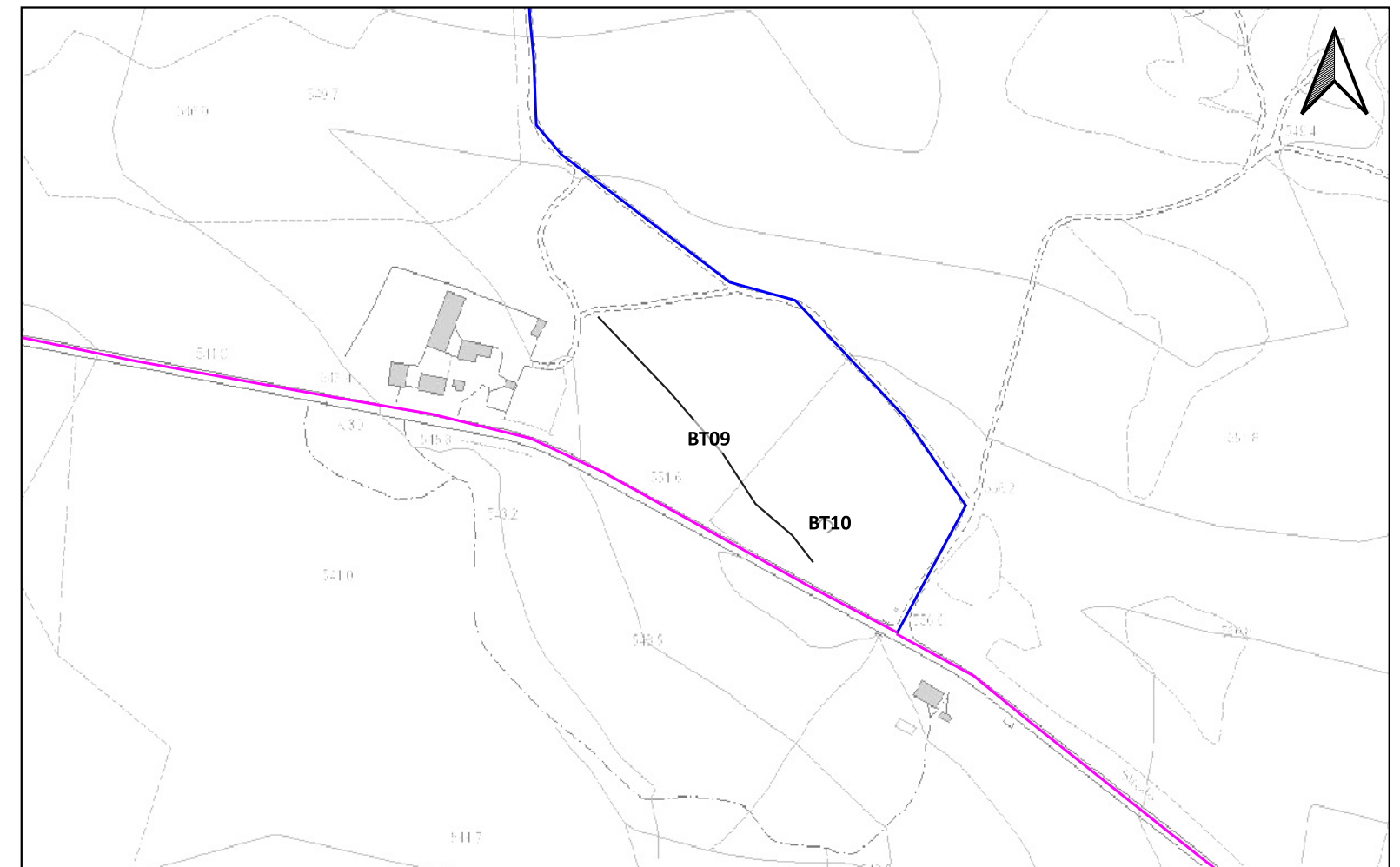
Potenziale: potenziale medio

Rischio relativo: rischio medio

Segmento lineare con andamento irregolare e orientamento NO-SE, in parte delimitato da pietrame. Allineato con le anomalie segnalate nella scheda BT12. Viabilità



Letture aereo e ortofotografica del territorio oggetto di studio (26/01/2024), a cura di G. Caldarola;



Sito 0000_10 - BT10 (SABAP-FG_2024_00042-NST_0000_10)



LEGENDA		IPOTESI RICOSTRUTTIVE	
LAYOUT DI PROGETTO	LAYOUT DI PROGETTO	UCP - area di rispetto - siti storico culturali	UCP - area di rispetto - zone di interesse archeologico
PIAZZOLA	MOPR Buffer di studio 2km	Viabilità romana	
WTG	MOSI	BP - Zone di interesse archeologico	
CAVIDOTTO	CRONOLOGIA IDENTIFICATIVA DELLE PRESENZE	UCP - Testimonianza della stratificazione insediativa	
CAVIDOTTO	ETA' PRE-PROTOSTORICA	UCP - stratificazione insediativa - siti storico culturali	
CAVIDOTTO	ETA' ROMANA	UCP - stratificazione insediativa - rete tratturi	
CAVIDOTTO	ETA' TARDOANTICA	UCP - aree a rischio archeologico	
CAVIDOTTO	ETA' NON DETERMINABILE	UCP - Area di rispetto delle componenti culturali e insediative (100m - 30m)	
CAVIDOTTO ESTERNO	SITO PLURISTRATIFICATO	UCP - area di rispetto - rete tratturi	
SSE ESISTENTE			

Localizzazione: Minervino Murge (BT), Iambrenghi,

Definizione e cronologia: anomalia rilevata sul terreno, {}, {non determinabile},

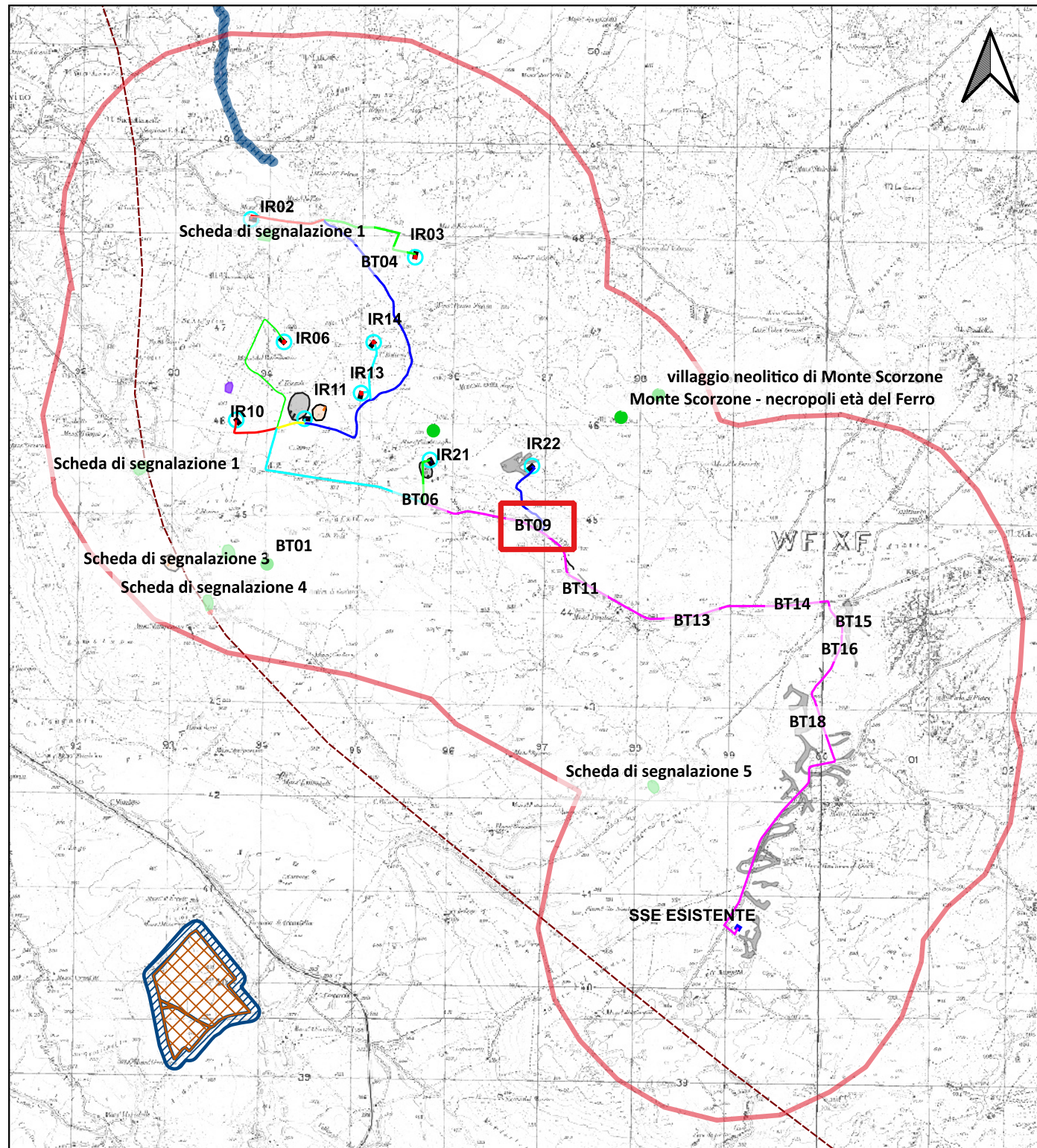
Modalità di individuazione: {fotointerpretazione/foto restituzione}

Distanza dall'opera in progetto: 20-50 metri

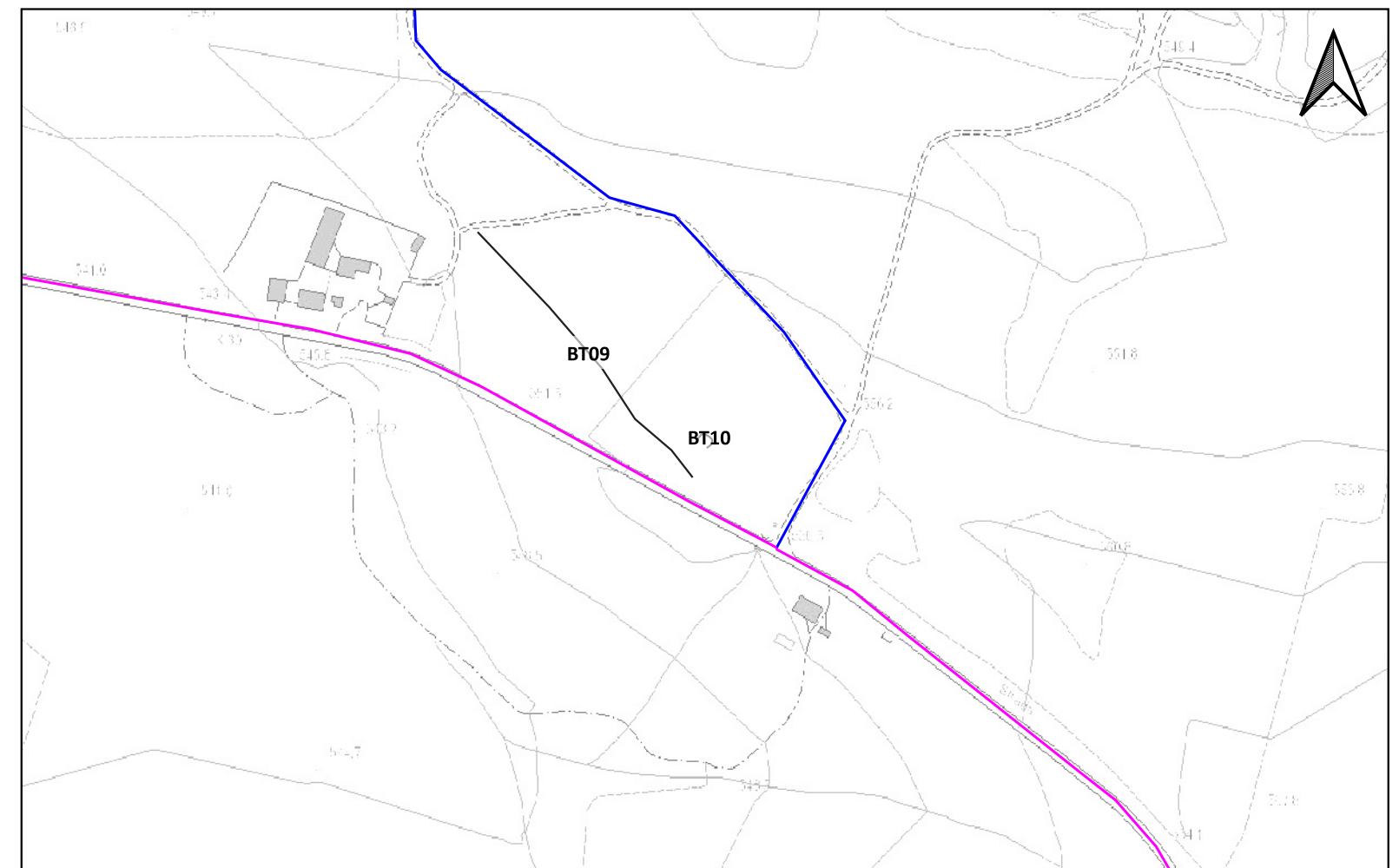
Potenziale: potenziale basso

Rischio relativo: rischio basso

Segmento lineare con andamento curvilineo a semicerchio, struttura pozzo (?)



Letture aereo e ortofotografica del territorio oggetto di studio (26/01/2024), a cura di G. Caldarola;





LEGENDA		IPOTESI RICOSTRUTTIVE	
LAYOUT DI PROGETTO	LAYOUT DI PROGETTO	UCP - area di rispetto - siti storico culturali	UCP - area di rispetto - zone di interesse archeologico
PIAZZOLA	MOPR Buffer di studio 2km	Viabilità romana	
WTG	MOSI	BP - Zone di interesse archeologico	
CAVIDOTTO	CRONOLOGIA IDENTIFICATIVA DELLE PRESENZE	UCP - Testimonianza della stratificazione insediativa	
CAVIDOTTO	ETA' PRE-PROTOSTORICA	UCP - stratificazione insediativa - siti storico culturali	
CAVIDOTTO	ETA' ROMANA	UCP - stratificazione insediativa - rete tratturi	
CAVIDOTTO	ETA' TARDOANTICA	UCP - aree a rischio archeologico	
CAVIDOTTO	ETA' NON DETERMINABILE	UCP - Area di rispetto delle componenti culturali e insediative (100m - 30m)	
CAVIDOTTO ESTERNO	SITO PLURISTRATIFICATO	UCP - area di rispetto - rete tratturi	
SSE ESISTENTE			

Localizzazione: Minervino Murge (BT), Vitale,

Definizione e cronologia: anomalia rilevata sul terreno, {}, {non determinabile},

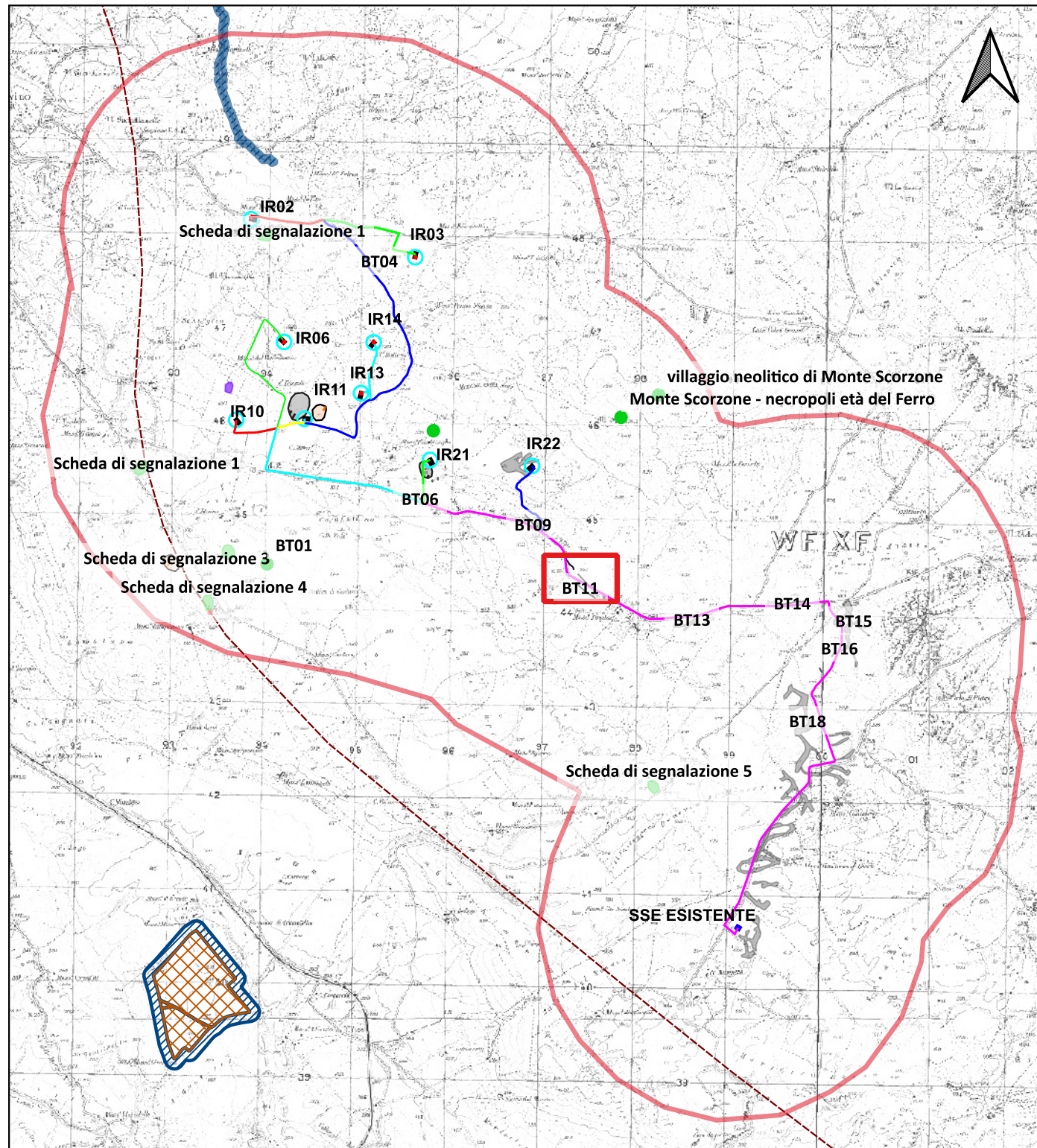
Modalità di individuazione: {fotointerpretazione/foto restituzione}

Distanza dall'opera in progetto: 10-20 metri

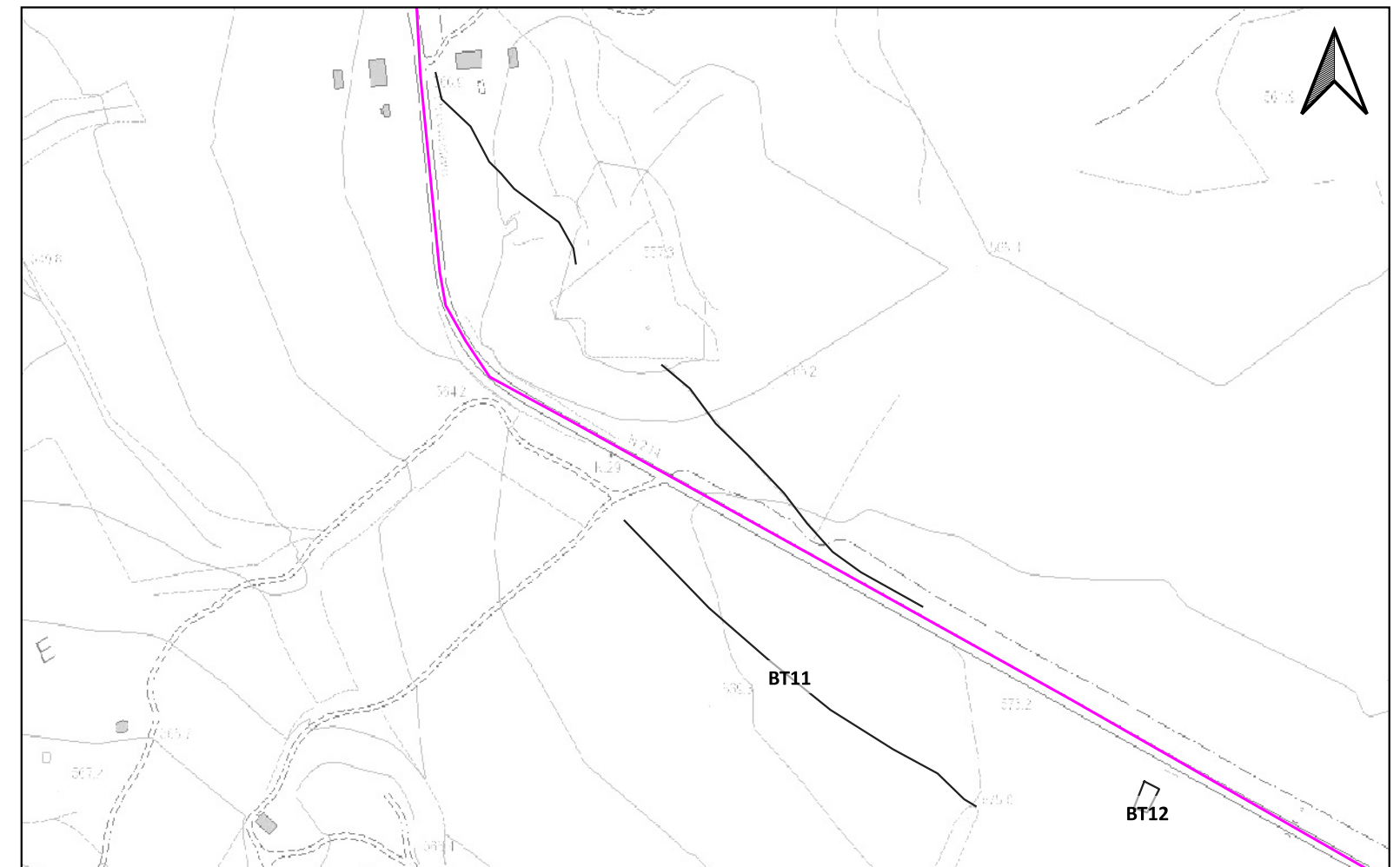
Potenziale: potenziale medio

Rischio relativo: rischio medio

Tre segmenti lineari con andamento irregolare. I due a Est sono consecutivi e paralleli con il segmento ad Ovest. Il segmento più a Nord è allineato con l'anomalia segnalata nella scheda BT09. Viabilità



Letture aereo e ortofotografica del territorio oggetto di studio (26/01/2024), a cura di G. Caldarola;





LEGENDA		IPOTESI RICOSTRUTTIVE	
LAYOUT DI PROGETTO	LAYOUT DI PROGETTO	UCP - area di rispetto - siti storico culturali	UCP - area di rispetto - zone di interesse archeologico
PIAZZOLA	MOPR Buffer di studio 2km	Viabilità romana	
WTG	MOSI	BP - Zone di interesse archeologico	
CAVIDOTTO	CRONOLOGIA IDENTIFICATIVA DELLE PRESENZE	UCP - Testimonianza della stratificazione insediativa	
CAVIDOTTO	ETÀ PRE-PROTOSTORICA	UCP - stratificazione insediativa - siti storico culturali	
CAVIDOTTO	ETÀ ROMANA	UCP - stratificazione insediativa - rete tratturi	
CAVIDOTTO	ETÀ TARDOANTICA	UCP - aree a rischio archeologico	
CAVIDOTTO	ETÀ NON DETERMINABILE	UCP - Area di rispetto delle componenti culturali e insediative (100m - 30m)	
CAVIDOTTO ESTERNO	SITO PLURISTRATIFICATO	UCP - area di rispetto - rete tratturi	
SSE ESISTENTE			

Localizzazione: Minervino Murge (BT), Vitale,

Definizione e cronologia: anomalia rilevata sul terreno, {}, {non determinabile},

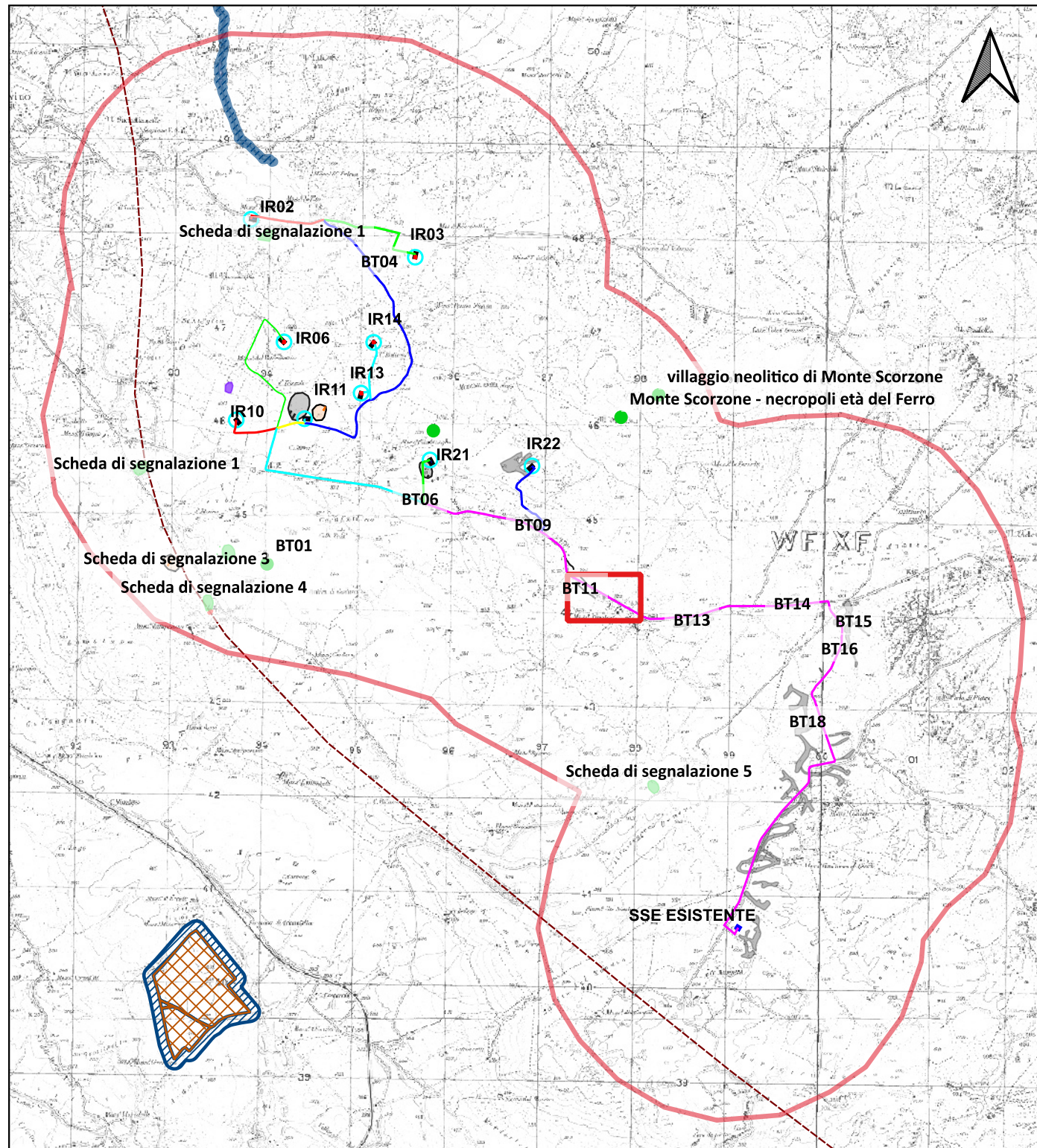
Modalità di individuazione: {fotointerpretazione/foto restituzione}

Distanza dall'opera in progetto: 20-50 metri

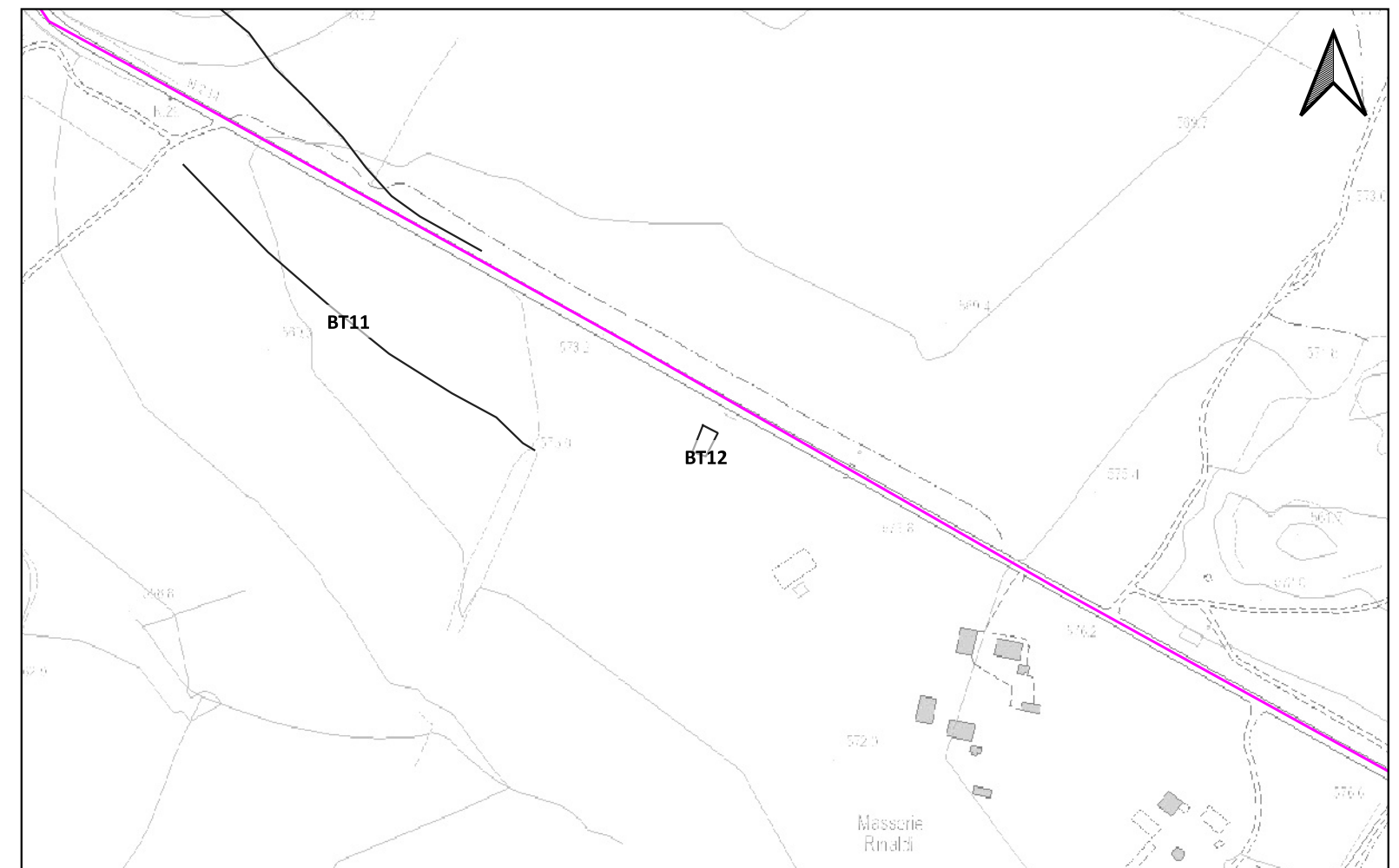
Potenziale: potenziale basso

Rischio relativo: rischio basso

Segmento lineare che delimita un'area quadrangolare, rudere



Letture aereo e ortofotografica del territorio oggetto di studio (26/01/2024), a cura di G. Caldarola;



Sito 0000_13 - BT13 (SABAP-FG_2024_00042-NST_0000_13)



LEGENDA		IPOTESI RICOSTRUTTIVE	
LAYOUT DI PROGETTO	LAYOUT DI PROGETTO	UCP - area di rispetto - siti storico culturali	UCP - area di rispetto - zone di interesse archeologico
PIAZZOLA	MOPR Buffer di studio 2km	Viabilità romana	
WTG	MOSI	BP - Zone di interesse archeologico	
CAVIDOTTO	CRONOLOGIA IDENTIFICATIVA DELLE PRESENZE	UCP - Testimonianza della stratificazione insediativa	
CAVIDOTTO	ETA' PRE-PROTOSTORICA	UCP - stratificazione insediativa - siti storico culturali	
CAVIDOTTO	ETA' ROMANA	UCP - stratificazione insediativa - rete tratturi	
CAVIDOTTO	ETA' TARDOANTICA	UCP - aree a rischio archeologico	
CAVIDOTTO	ETA' NON DETERMINABILE	UCP - Area di rispetto delle componenti culturali e insediative (100m - 30m)	
CAVIDOTTO ESTERNO	SITO PLURISTRATIFICATO	UCP - area di rispetto - rete tratturi	
SSE ESISTENTE			

Localizzazione: Minervino Murge (BT), Rinaldi,

Definizione e cronologia: anomalia rilevata sul terreno, {}, {non determinabile},

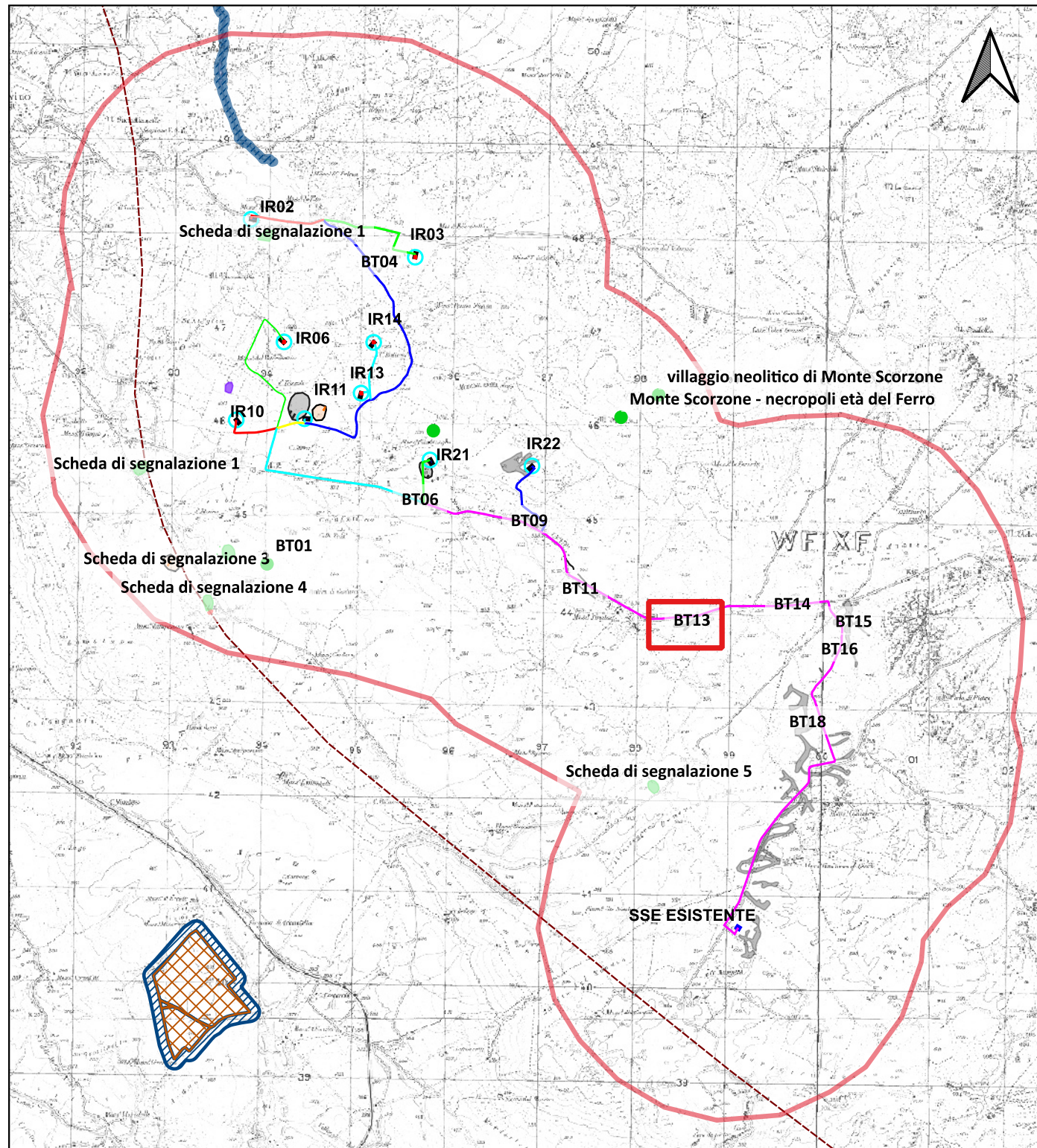
Modalità di individuazione: {fotointerpretazione/foto restituzione}

Distanza dall'opera in progetto: 20-50 metri

Potenziale: potenziale basso

Rischio relativo: rischio basso

Ampia area di forma irregolare; alveo, paleoalveo



Letture aereo e ortofotografica del territorio oggetto di studio (26/01/2024), a cura di G. Caldarola;



Sito 0000_14 - BT14 (SABAP-FG_2024_00042-NST_0000_14)



LEGENDA		IPOTESI RICOSTRUTTIVE	
LAYOUT DI PROGETTO	LAYOUT DI PROGETTO	UCP - area di rispetto - siti storico culturali	UCP - area di rispetto - zone di interesse archeologico
PIAZZOLA	MOPR Buffer di studio 2km	Viabilità romana	
WTG	MOSI	BP - Zone di interesse archeologico	
CAVIDOTTO	CRONOLOGIA IDENTIFICATIVA DELLE PRESENZE	UCP - Testimonianza della stratificazione insediativa	
CAVIDOTTO	ETA' PRE-PROTOSTORICA	UCP - stratificazione insediativa - siti storico culturali	
CAVIDOTTO	ETA' ROMANA	UCP - stratificazione insediativa - rete tratturi	
CAVIDOTTO	ETA' TARDOANTICA	UCP - aree a rischio archeologico	
CAVIDOTTO	ETA' NON DETERMINABILE	UCP - Area di rispetto delle componenti culturali e insediative (100m - 30m)	
CAVIDOTTO ESTERNO	SITO PLURISTRATIFICATO	UCP - area di rispetto - rete tratturi	
SSE ESISTENTE			

Localizzazione: Minervino Murge (BT), Piano del Monaco,

Definizione e cronologia: anomalia rilevata sul terreno, {}, {non determinabile},

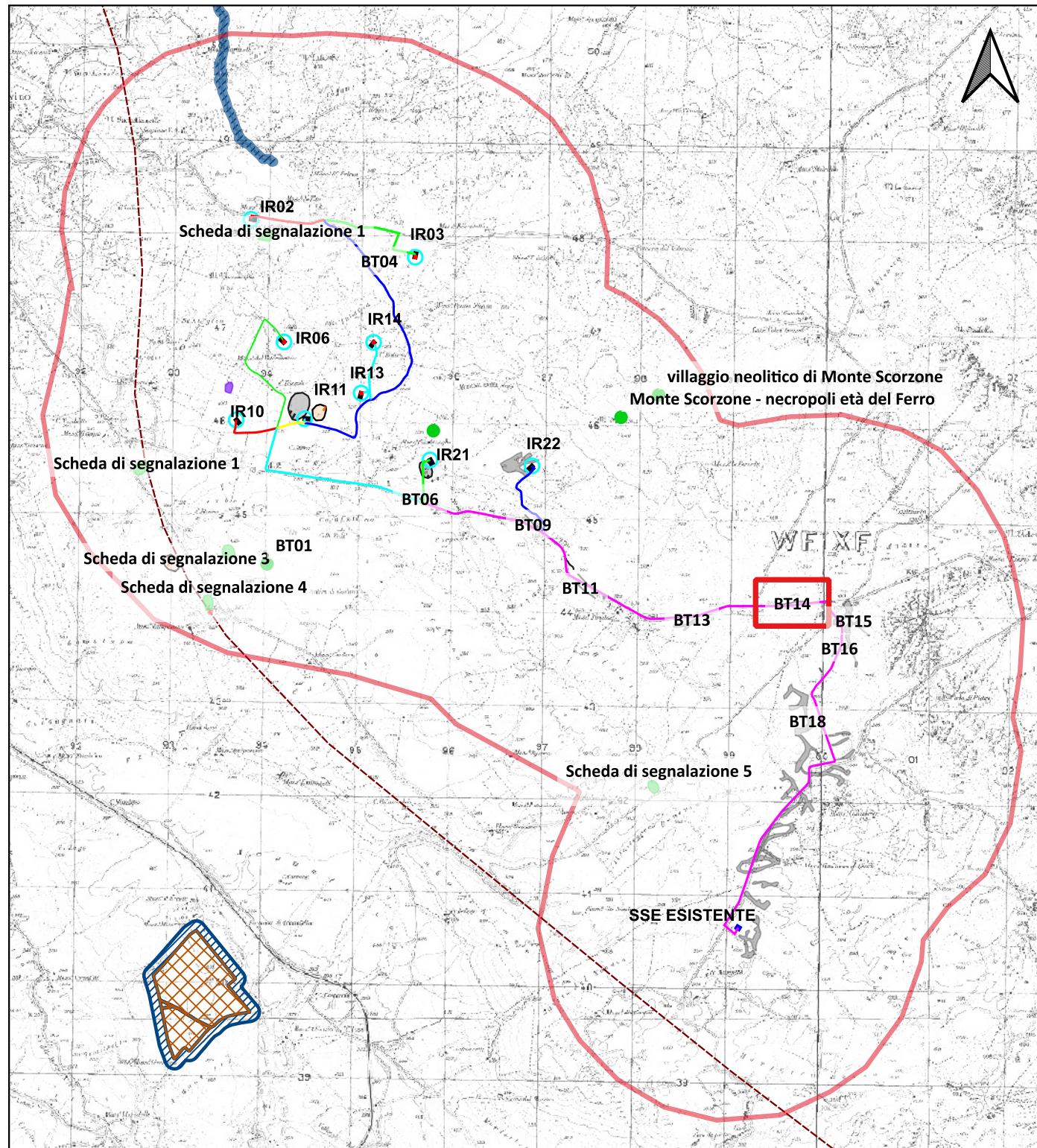
Modalità di individuazione: {fotointerpretazione/foto restituzione}

Distanza dall'opera in progetto: 20-50 metri

Potenziale: potenziale medio

Rischio relativo: rischio medio

Segmento lineare definito da pietrame, con andamento irregolare e orientamento E-O, viabilità



Letture aereo e ortofotografica del territorio oggetto di studio (26/01/2024), a cura di G. Caldarola;



Sito 0000_15 - BT15 (SABAP-FG_2024_00042-NST_0000_15)



LEGENDA		IPOTESI RICOSTRUTTIVE	
LAYOUT DI PROGETTO		IPOTESI RICOSTRUTTIVE	
PIAZZOLA	MOPR Buffer di studio 2km	Viabilità romana	UCP - area di rispetto - siti storico culturali
WTG	MOSI	PPTR REGIONE PUGLIA	UCP - area di rispetto - zone di interesse archeologico
CAVIDOTTO	CRONOLOGIA IDENTIFICATIVA DELLE PRESENZE	6.3.1 Componenti culturali e insediative	
CAVIDOTTO	ETA' PRE-PROTOSTORICA	BP - Zone di interesse archeologico	
CAVIDOTTO	ETA' ROMANA	UCP - Testimonianza della stratificazione insediativa	
CAVIDOTTO	ETA' TARDOANTICA	UCP - stratificazione insediativa - siti storico culturali	
CAVIDOTTO	ETA' NON DETERMINABILE	UCP - stratificazione insediativa - rete tratturi	
CAVIDOTTO ESTERNO	SITO PLURISTRATIFICATO	UCP - aree a rischio archeologico	
SSE ESISTENTE		UCP - Area di rispetto delle componenti culturali e insediative (100m - 30m)	
		UCP - area di rispetto - rete tratturi	

Localizzazione: Andria (BT), Piano del Monaco,

Definizione e cronologia: anomalia rilevata sul terreno, {}, {non determinabile},

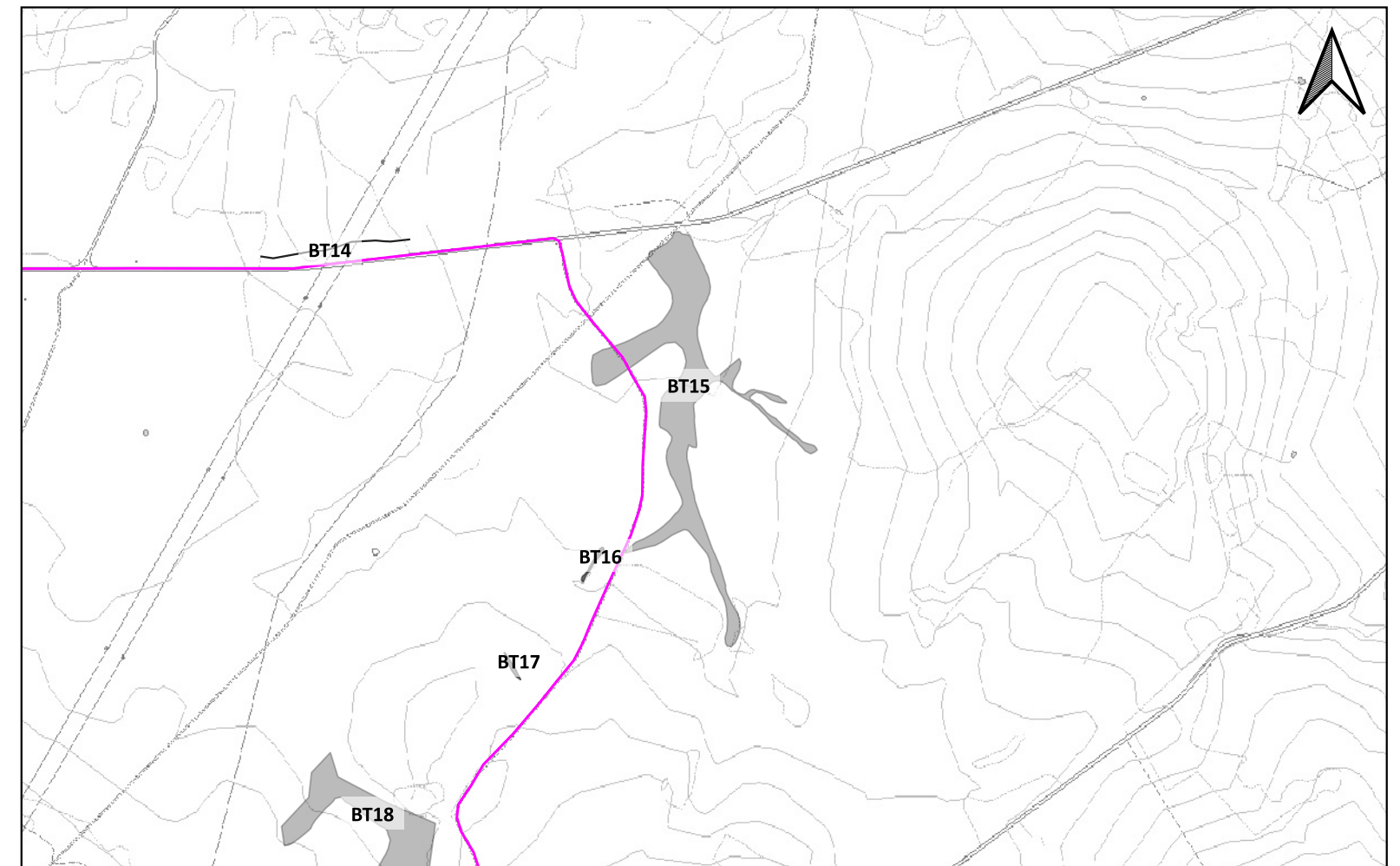
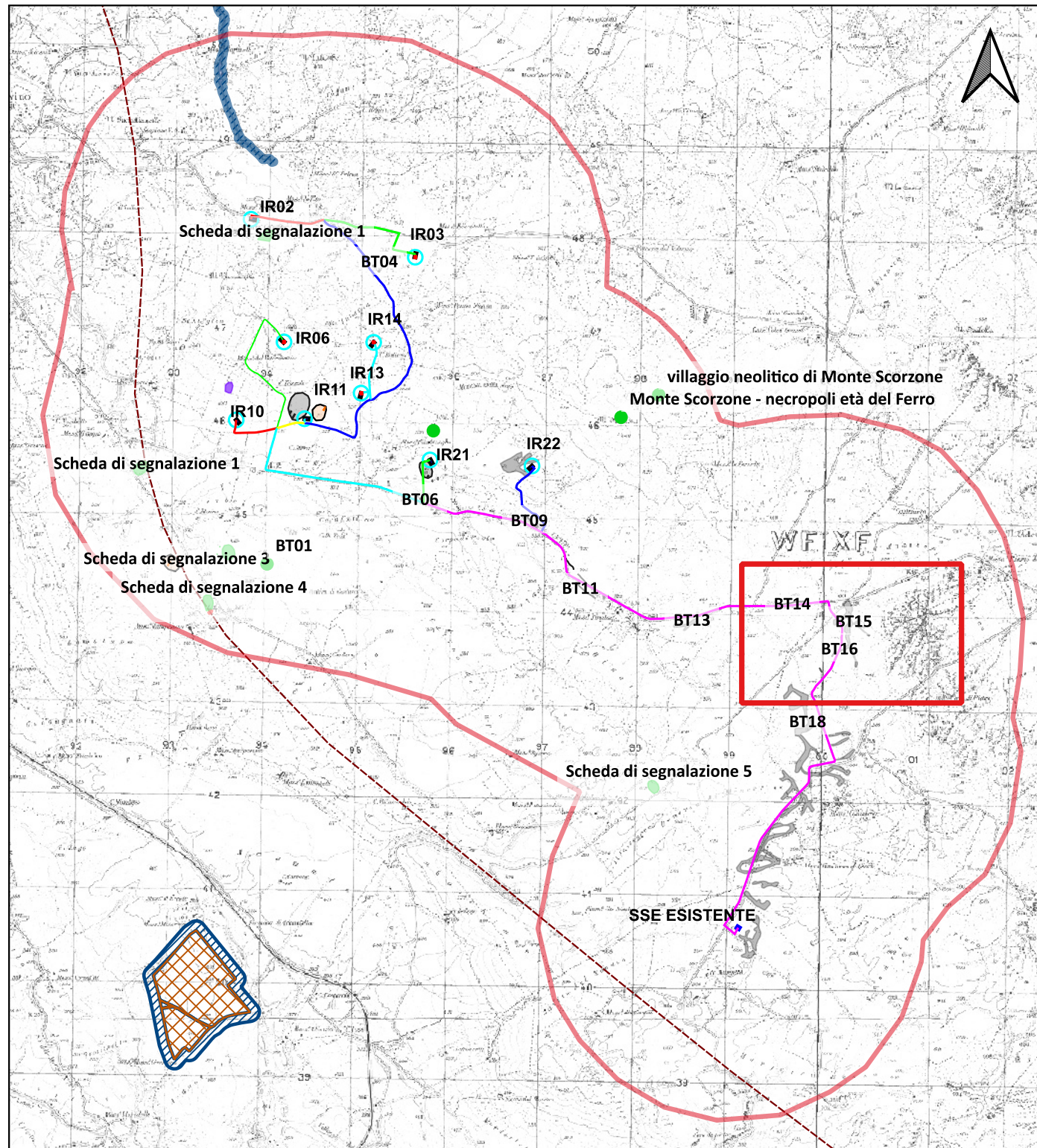
Modalità di individuazione: {fotointerpretazione/foto restituzione}

Distanza dall'opera in progetto: 0-10 metri

Potenziale: potenziale basso

Rischio relativo: rischio basso

Ampia area di forma irregolare; alveo, paleoalveo



Sito 0000_16 - BT16 (SABAP-FG_2024_00042-NST_0000_16)



LEGENDA		IPOTESI RICOSTRUTTIVE	
LAYOUT DI PROGETTO		IPOTESI RICOSTRUTTIVE	
PIAZZOLA	MOPR Buffer di studio 2km	Viabilità romana	UCP - area di rispetto - siti storico culturali
WTG	MOSI	PPTR REGIONE PUGLIA	UCP - area di rispetto - zone di interesse archeologico
CAVIDOTTO	CRONOLOGIA IDENTIFICATIVA DELLE PRESENZE	6.3.1 Componenti culturali e insediative	
CAVIDOTTO	ETA' PRE-PROTOSTORICA	BP - Zone di interesse archeologico	
CAVIDOTTO	ETA' ROMANA	UCP - Testimonianza della stratificazione insediativa	
CAVIDOTTO	ETA' TARDOANTICA	UCP - stratificazione insediativa - siti storico culturali	
CAVIDOTTO	ETA' NON DETERMINABILE	UCP - stratificazione insediativa - rete tratturi	
CAVIDOTTO ESTERNO	SITO PLURISTRATIFICATO	UCP - aree a rischio archeologico	
SSE ESISTENTE		UCP - Area di rispetto delle componenti culturali e insediative (100m - 30m)	
		UCP - area di rispetto - rete tratturi	

Localizzazione: Andria (BT), Piano del Monaco,

Definizione e cronologia: anomalia rilevata sul terreno, {}, {non determinabile},

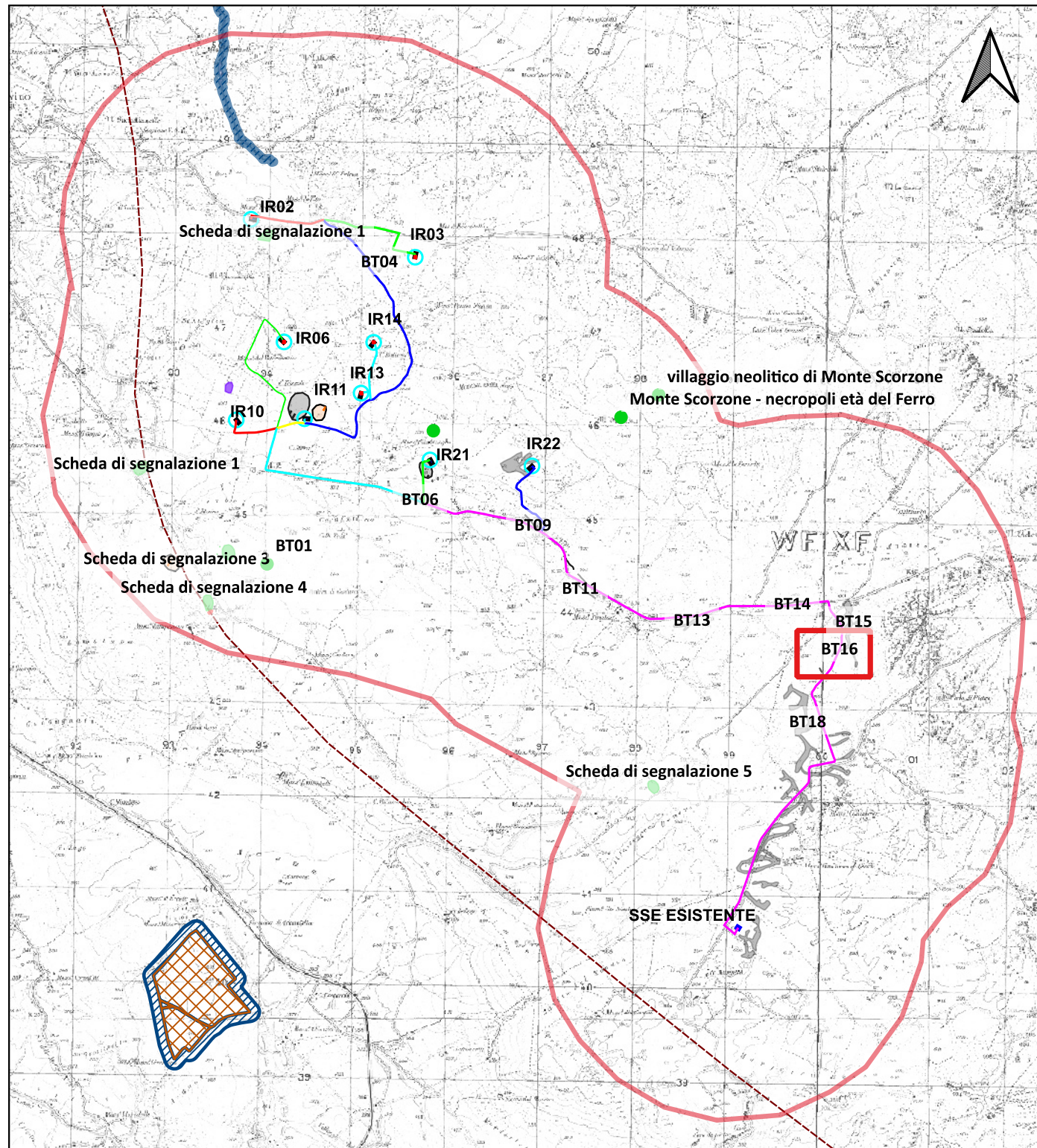
Modalità di individuazione: {fotointerpretazione/foto restituzione}

Distanza dall'opera in progetto: 20-50 metri

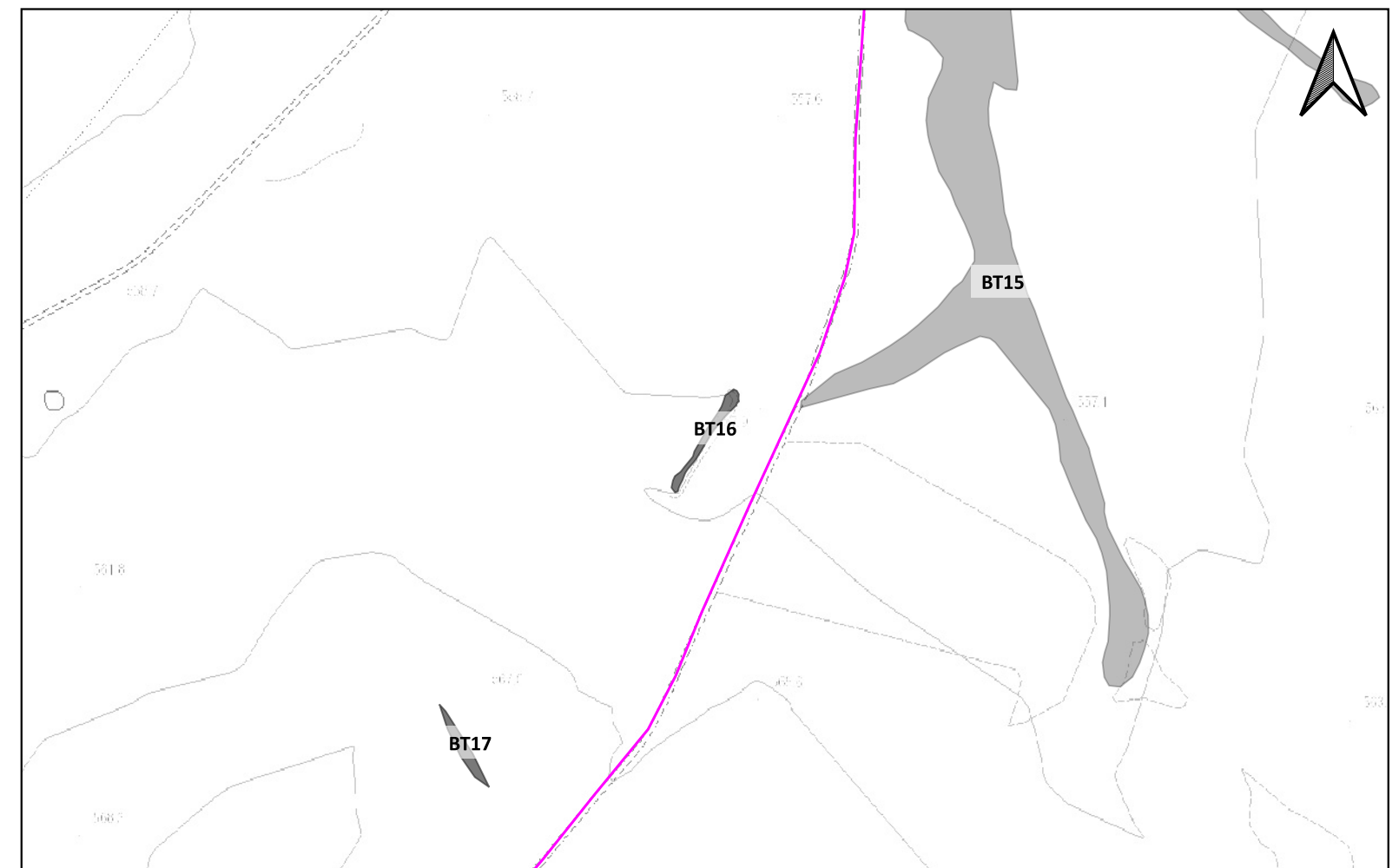
Potenziale: potenziale basso

Rischio relativo: rischio basso

Area caratterizzata da concentrazione di pietrame; Accumulo, tumulo (?)



Letture aereo e ortofotografica del territorio oggetto di studio (26/01/2024), a cura di G. Caldarola;



Sito 0000_17 - BT17 (SABAP-FG_2024_00042-NST_0000_17)



LEGENDA		IPOTESI RICOSTRUTTIVE	
LAYOUT DI PROGETTO		IPOTESI RICOSTRUTTIVE	
PIAZZOLA	MOPR Buffer di studio 2km	Viabilità romana	UCP - area di rispetto - siti storico culturali
WTG	MOSI	PPTR REGIONE PUGLIA	UCP - area di rispetto - zone di interesse archeologico
CAVIDOTTO	CRONOLOGIA IDENTIFICATIVA DELLE PRESENZE	6.3.1 Componenti culturali e insediative	
CAVIDOTTO	ETA' PRE-PROTOSTORICA	BP - Zone di interesse archeologico	
CAVIDOTTO	ETA' ROMANA	UCP - Testimonianza della stratificazione insediativa	
CAVIDOTTO	ETA' TARDOANTICA	UCP - stratificazione insediativa - siti storico culturali	
CAVIDOTTO	ETA' NON DETERMINABILE	UCP - stratificazione insediativa - rete tratturi	
CAVIDOTTO ESTERNO	SITO PLURISTRATIFICATO	UCP - aree a rischio archeologico	
SSE ESISTENTE		UCP - Area di rispetto delle componenti culturali e insediative (100m - 30m)	
		UCP - area di rispetto - rete tratturi	

Localizzazione: Andria (BT), Piano del Monaco,

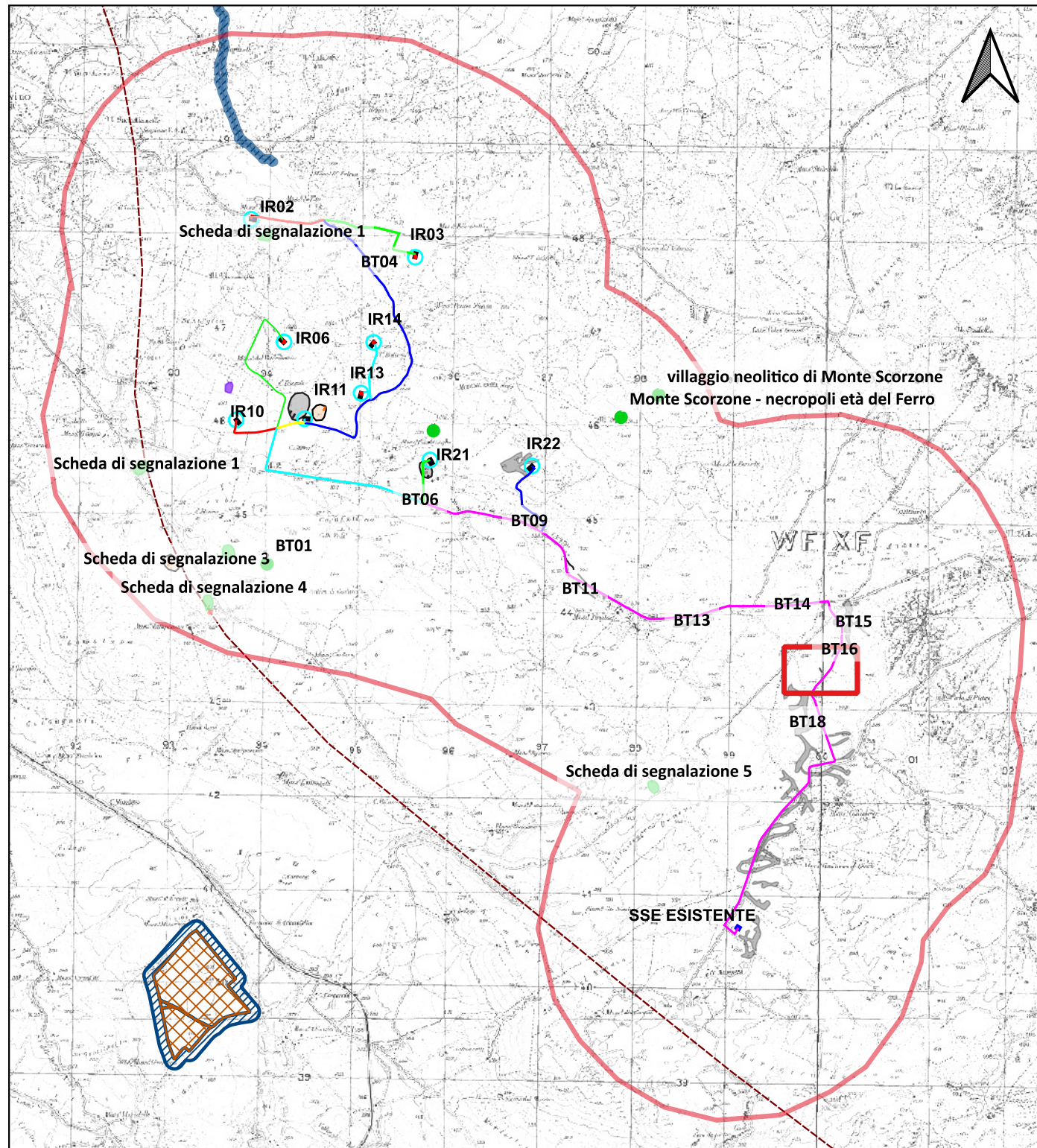
Definizione e cronologia: anomalia rilevata sul terreno, {}, {non determinabile},

Modalità di individuazione: {fotointerpretazione/foto restituzione}

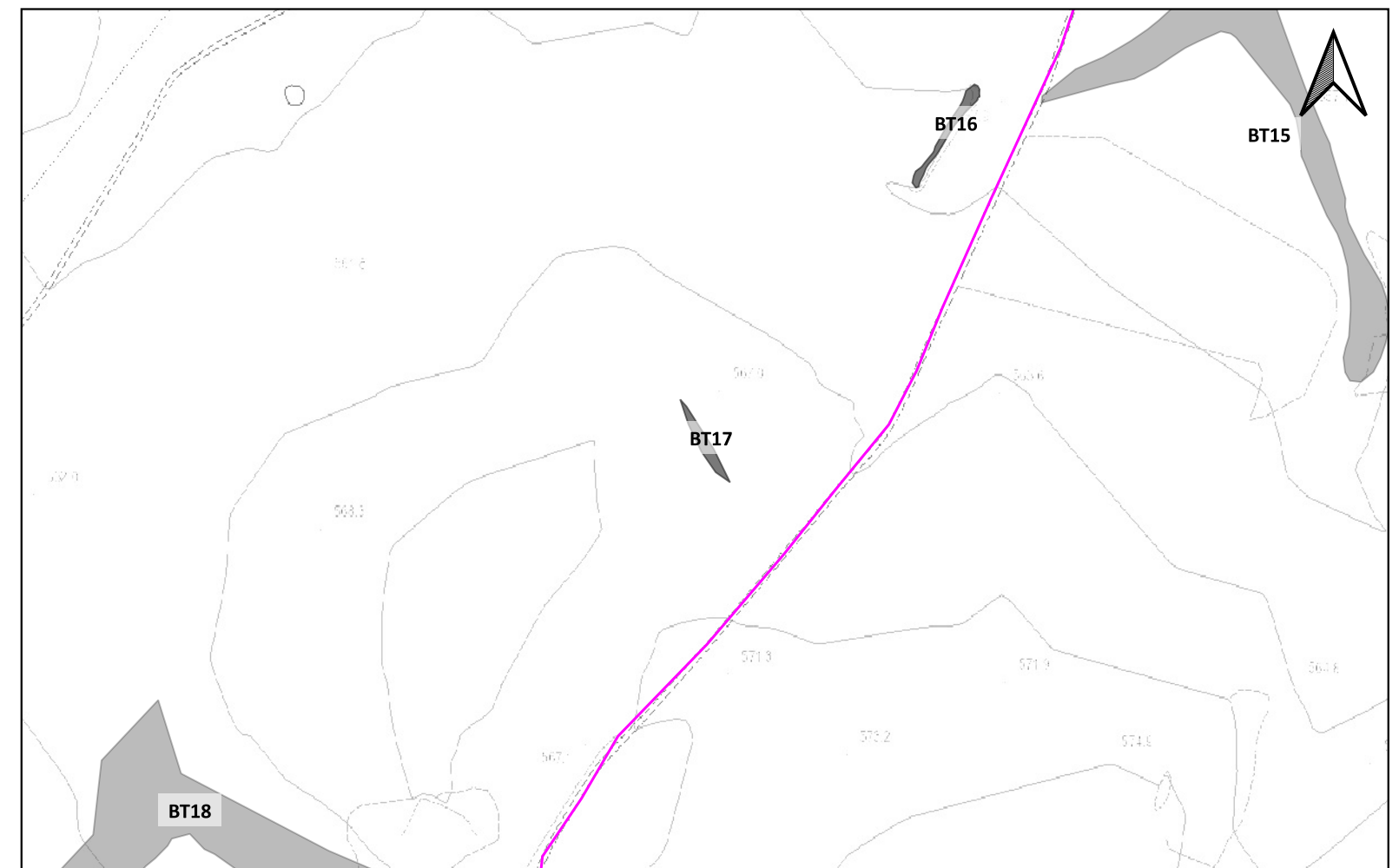
Distanza dall'opera in progetto: 50-100 metri **Potenziale:** potenziale basso

Rischio relativo: rischio basso

Area caratterizzata da concentrazione di pietrame, Accumulo, tumulo (?)



Letture aereo e ortofotografica del territorio oggetto di studio (26/01/2024), a cura di G. Caldarola;



Sito 0000_18 - BT18 (SABAP-FG_2024_00042-NST_0000_18)



LEGENDA		IPOTESI RICOSTRUTTIVE	
LAYOUT DI PROGETTO	LAYOUT DI PROGETTO	UCP - area di rispetto - siti storico culturali	UCP - area di rispetto - zone di interesse archeologico
PIAZZOLA	MOPR Buffer di studio 2km	Viabilità romana	
WTG	MOSI	BP - Zone di interesse archeologico	
CAVIDOTTO	CRONOLOGIA IDENTIFICATIVA DELLE PRESENZE	UCP - Testimonianza della stratificazione insediativa	
CAVIDOTTO	ETA' PRE-PROTOSTORICA	UCP - stratificazione insediativa - siti storico culturali	
CAVIDOTTO	ETA' ROMANA	UCP - stratificazione insediativa - rete tratturi	
CAVIDOTTO	ETA' TARDOANTICA	UCP - aree a rischio archeologico	
CAVIDOTTO	ETA' NON DETERMINABILE	UCP - Area di rispetto delle componenti culturali e insediative (100m - 30m)	
CAVIDOTTO ESTERNO	SITO PLURISTRATIFICATO	UCP - area di rispetto - rete tratturi	
SSE ESISTENTE			

Localizzazione: Andria (BT), Demanio di Minervino,

Definizione e cronologia: anomalia rilevata sul terreno, {}, {non determinabile},

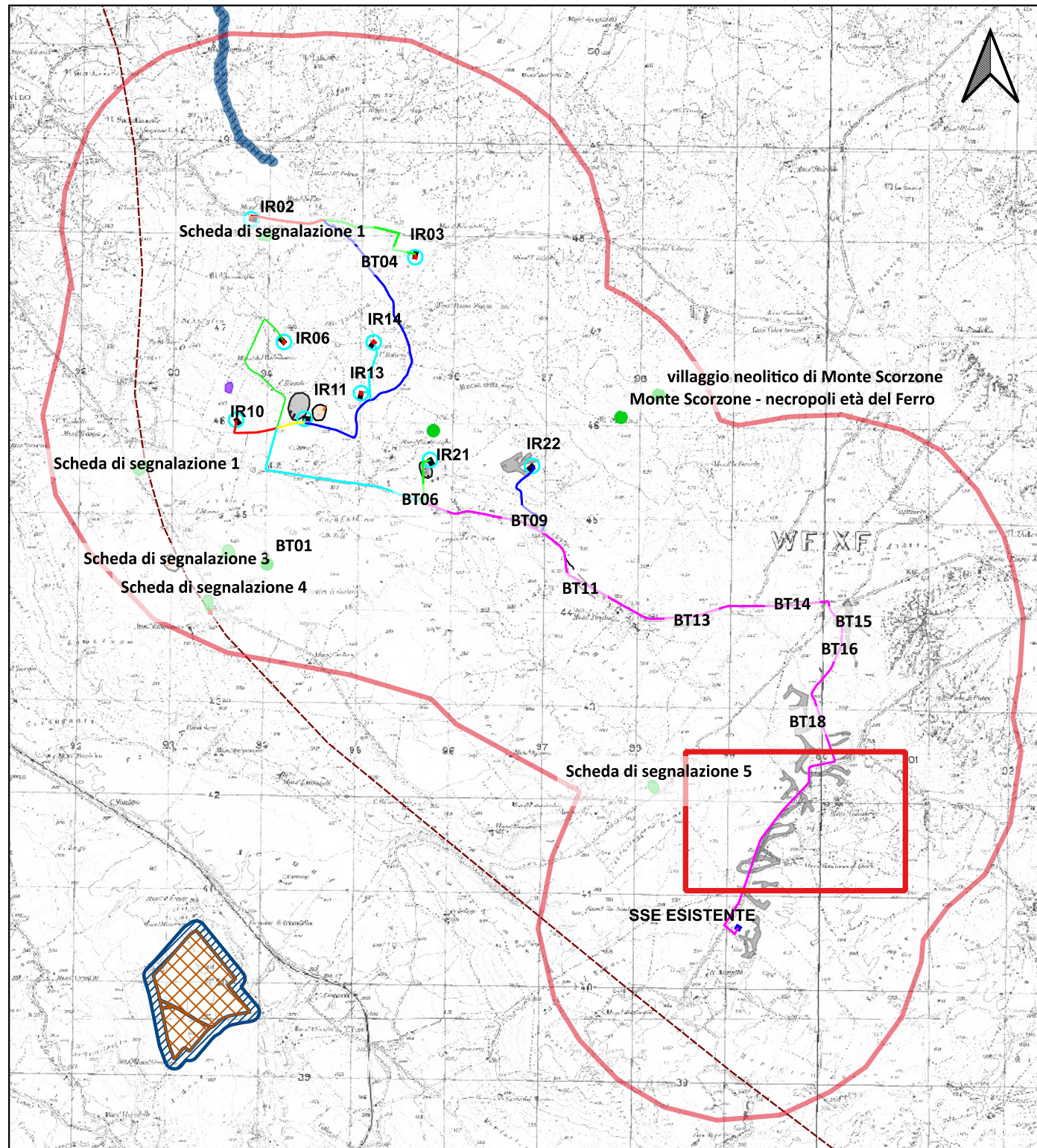
Modalità di individuazione: {fotointerpretazione/foto restituzione}

Distanza dall'opera in progetto: 0-10 metri

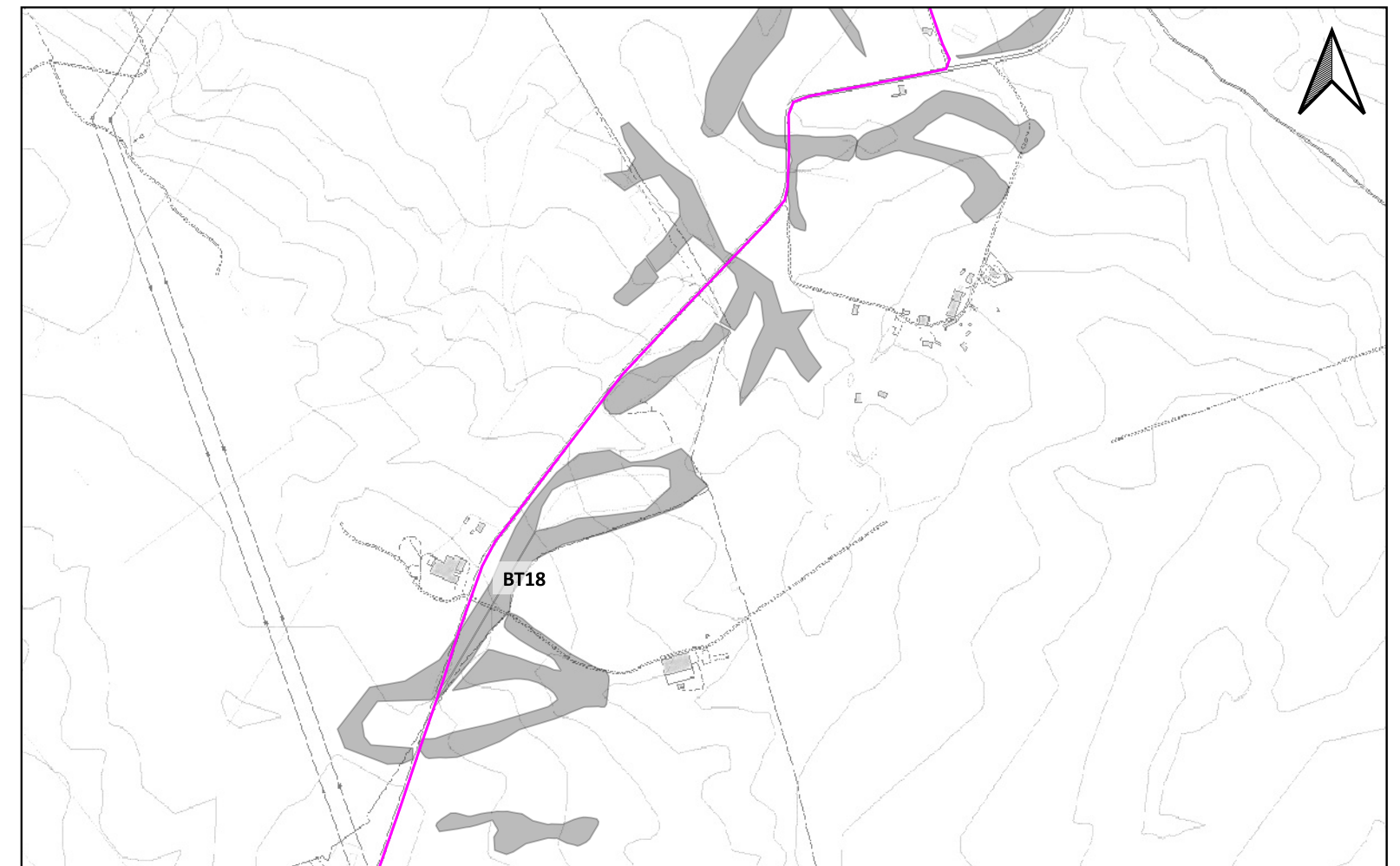
Potenziale: potenziale basso

Rischio relativo: rischio basso

Numerosissime aree irregolari di umidità che caratterizzano una vasta porzione di territorio; alveo, paleoalveo



Lettura aero e ortofotografica del territorio oggetto di studio (26/01/2024), a cura di G. Caldarola;



Sito 1 - Scheda di segnalazione 1 (SABAP-FG_2024_00042-NST_1)



LEGENDA		IPOTESI RICOSTRUTTIVE	
LAYOUT DI PROGETTO	LAYOUT DI PROGETTO	UCP - area di rispetto - siti storico culturali	UCP - area di rispetto - zone di interesse archeologico
PIAZZOLA	MOPR Buffer di studio 2km	Viabilità romana	
WTG	MOSI	BP - Zone di interesse archeologico	
CAVIDOTTO	CRONOLOGIA IDENTIFICATIVA DELLE PRESENZE	PPTR REGIONE PUGLIA	
CAVIDOTTO	ETA' PRE-PROTOSTORICA	6.3.1 Componenti culturali e insediative	
CAVIDOTTO	ETA' ROMANA	UCP - Testimonianza della stratificazione insediativa	
CAVIDOTTO	ETA' TARDOANTICA	UCP - stratificazione insediativa - siti storico culturali	
CAVIDOTTO	ETA' NON DETERMINABILE	UCP - stratificazione insediativa - rete tratturi	
CAVIDOTTO ESTERNO	SITO PLURISTRATIFICATO	UCP - aree a rischio archeologico	
SSE ESISTENTE		UCP - Area di rispetto delle componenti culturali e insediative (100m - 30m)	
		UCP - area di rispetto - rete tratturi	

Localizzazione: Minervino Murge (BT), Iambrenghi, Strada Minervino-Acquatetta

Definizione e cronologia: area di materiale mobile, {area di frammenti fittili e materiali da costruzione}. {Età Romana, Età Medievale},

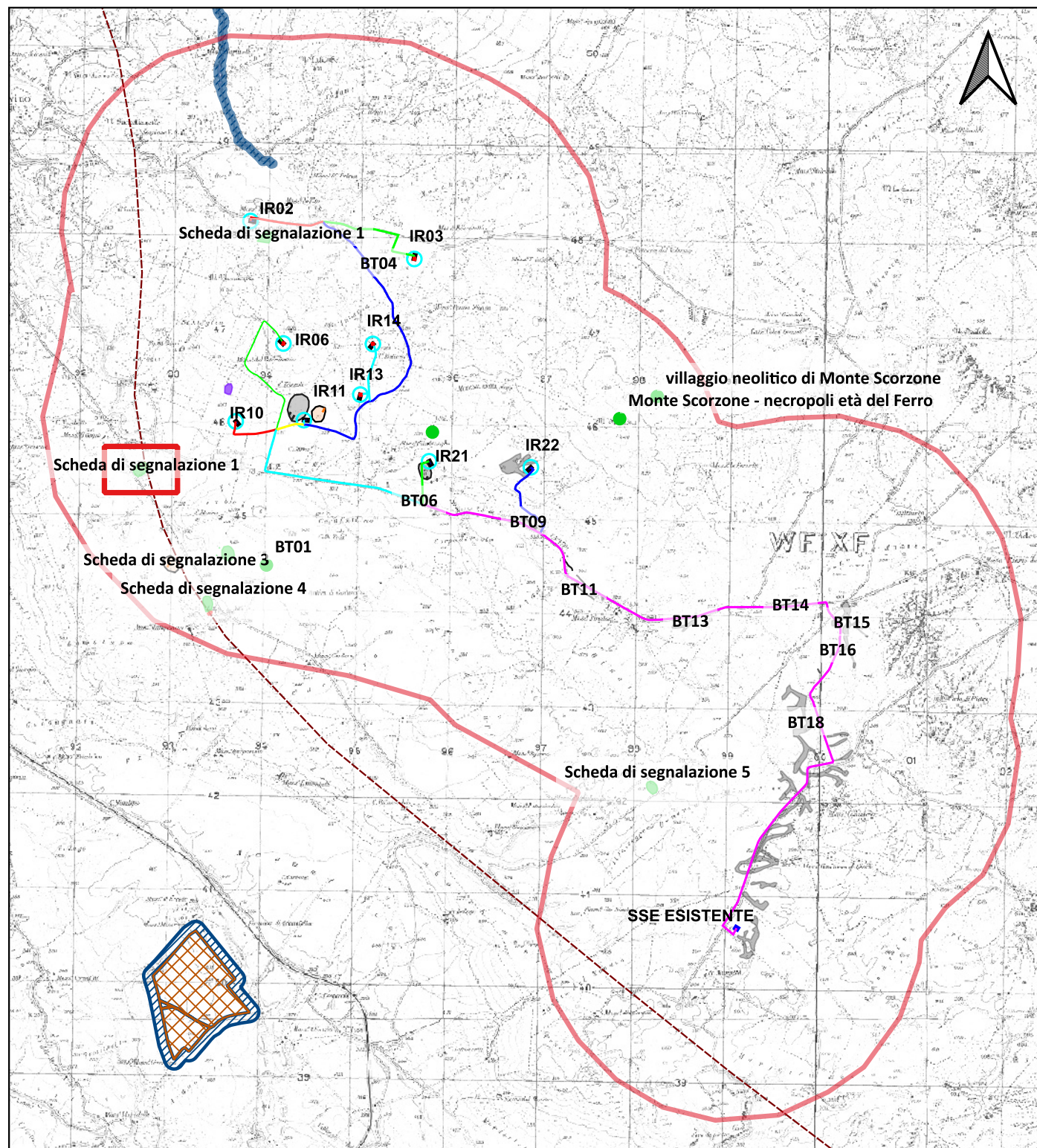
Modalità di individuazione: {dati bibliografici, ricognizione archeologica/survey }

Distanza dall'opera in progetto: >1000 metri

Potenziale: potenziale alto

Rischio relativo: rischio basso

Area individuata in ricognizione a S dell'incrocio tra la SS 234 Minervino-Castel del Monte e la strada Minervino-Acquatetta. Nell'area è stata riscontrata la presenza di frammenti di laterizi e ceramica, tra cui un frammento di disco di lucerna ed altri materiali di età tardo-romana e medievale; nei pressi c'è una specchia



Ricognizione di superficie (2020), CAST srl;



Sito 2 - Scheda di segnalazione 2 (SABAP-FG_2024_00042-NST_2)



LEGENDA		IPOTESI RICOSTRUTTIVE	
LAYOUT DI PROGETTO	LAYOUT DI PROGETTO	UCP - area di rispetto - siti storico culturali	UCP - area di rispetto - zone di interesse archeologico
PIAZZOLA	MOPR Buffer di studio 2km	Viabilità romana	
WTG	MOSI	BP - Zone di interesse archeologico	
CAVIDOTTO	CRONOLOGIA IDENTIFICATIVA DELLE PRESENZE	UCP - Testimonianza della stratificazione insediativa	
CAVIDOTTO	ETA' PRE-PROTOSTORICA	UCP - stratificazione insediativa - siti storico culturali	
CAVIDOTTO	ETA' ROMANA	UCP - stratificazione insediativa - rete tratturi	
CAVIDOTTO	ETA' TARDOANTICA	UCP - aree a rischio archeologico	
CAVIDOTTO	ETA' NON DETERMINABILE	UCP - Area di rispetto delle componenti culturali e insediative (100m - 30m)	
CAVIDOTTO ESTERNO	SITO PLURISTRATIFICATO	UCP - area di rispetto - rete tratturi	
SSE ESISTENTE			

Localizzazione: Minervino Murge (BT), Iambrenghi, strada Minervino-Acquatetta

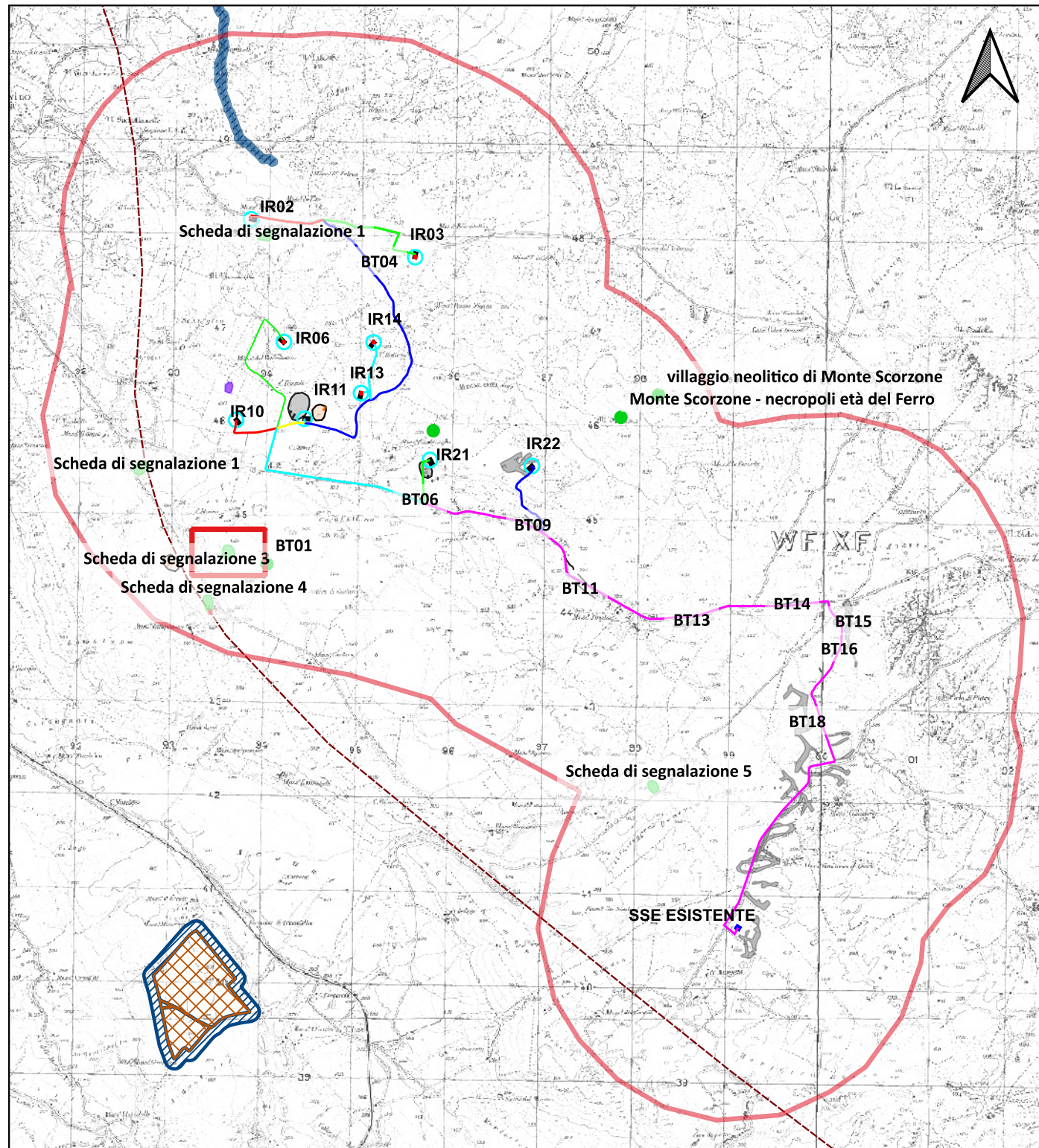
Definizione e cronologia: area di materiale mobile, {}. {Età dei Metalli},

Modalità di individuazione: {dati bibliografici, ricognizione archeologica/survey }

Distanza dall'opera in progetto: 500-1000 metri **Potenziale:** potenziale alto

Rischio relativo: rischio basso

area individuata a sud di C. Renna in loc. Sabelli; nella zona, caratterizzata dalla presenza di numerose specchie, è stata riscontrata la presenza di materiale fittile, prevalentemente dell'età dei Metalli; nell'area è stata riscontrata la presenza di frammenti fittili, prevalentemente ceramica d'impasto nella zona più vicina alle specchie; qualche frammento riferibile ad età tardoantica-altomedievale è stato rinvenuto nella parte più a sud della zona, scendendo verso la strada per Acquatetta



Ricognizione di superficie (2020), CAST srl;



Sito 3 - Scheda di segnalazione 3 (SABAP-FG_2024_00042-NST_3)



LEGENDA		IPOTESI RICOSTRUTTIVE	
LAYOUT DI PROGETTO	LAYOUT DI PROGETTO	UCP - area di rispetto - siti storico culturali	UCP - area di rispetto - zone di interesse archeologico
PIAZZOLA	MOPR Buffer di studio 2km	Viabilità romana	
WTG	MOSI	BP - Zone di interesse archeologico	
CAVIDOTTO	CRONOLOGIA IDENTIFICATIVA DELLE PRESENZE	UCP - Testimonianza della stratificazione insediativa	
CAVIDOTTO	ETA' PRE-PROTOSTORICA	UCP - stratificazione insediativa - siti storico culturali	
CAVIDOTTO	ETA' ROMANA	UCP - stratificazione insediativa - rete tratturi	
CAVIDOTTO	ETA' TARDOANTICA	UCP - aree a rischio archeologico	
CAVIDOTTO	ETA' NON DETERMINABILE	UCP - Area di rispetto delle componenti culturali e insediative (100m - 30m)	
CAVIDOTTO ESTERNO	SITO PLURISTRATIFICATO	UCP - area di rispetto - rete tratturi	
SSE ESISTENTE			

Localizzazione: Minervino Murge (BT), lambrenghi, strada Minervino-Acquatetta

Definizione e cronologia: area di materiale mobile, {}. {Età dei Metalli, Età Romana},

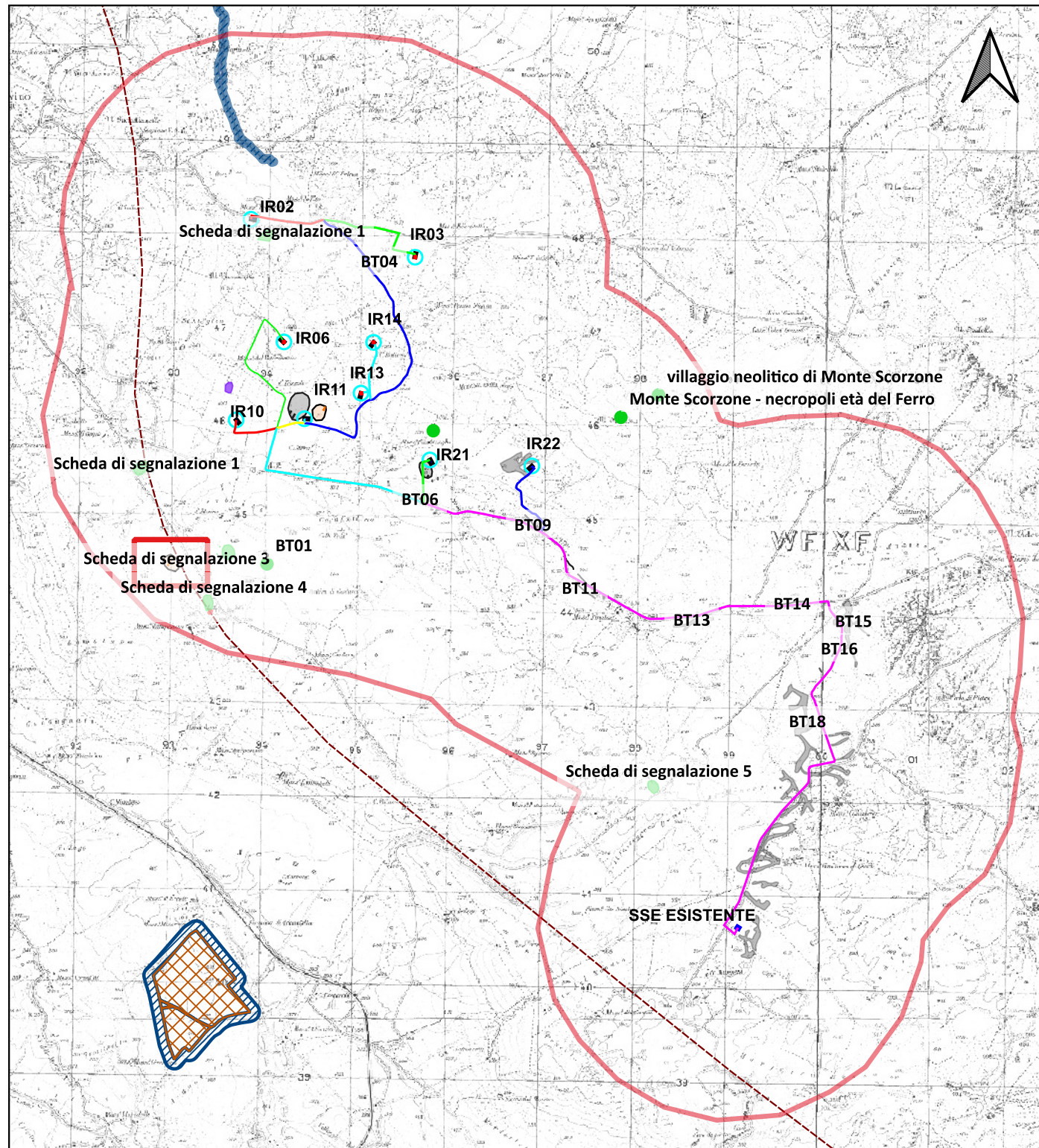
Modalità di individuazione: {dati bibliografici, ricognizione archeologica/survey }

Distanza dall'opera in progetto: >1000 metri

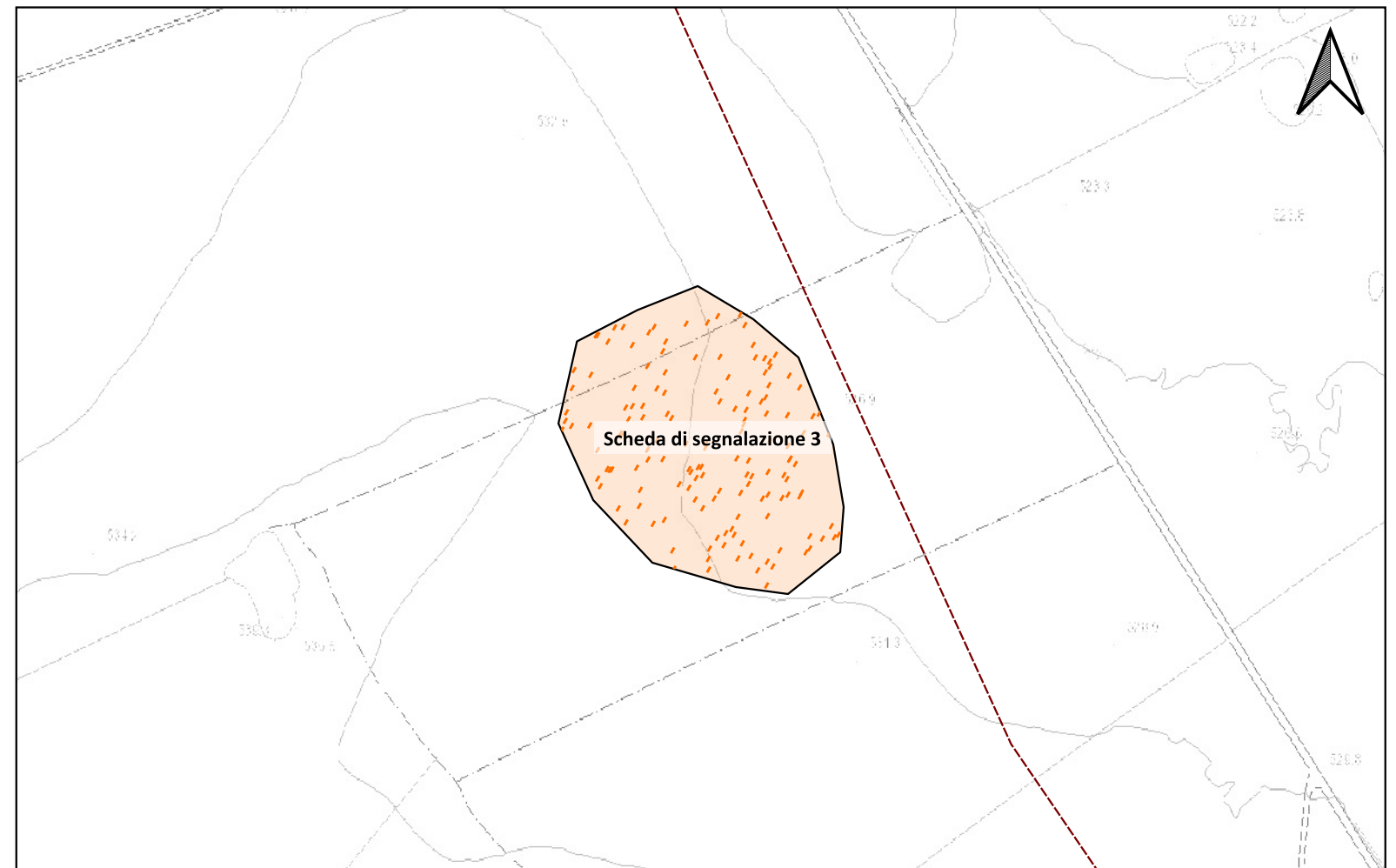
Potenziale: potenziale alto

Rischio relativo: rischio medio

area ai piedi dell'altura su cui è situata mass. Campanone; nella zona, situata a ridosso della strada per Acquatetta sul lato destro per chi procede in direzione Acquatetta, è stata riscontrata la presenza di materiale fittile, prevalentemente riferibile ad epoca storica; particolarmente abbondante la presenza di laterizi



Ricognizione di superficie (2020), CAST srl;



Sito 4 - Scheda di segnalazione 4 (SABAP-FG_2024_00042-NST_4)



LEGENDA		IPOTESI RICOSTRUTTIVE	
LAYOUT DI PROGETTO	LAYOUT DI PROGETTO	UCP - area di rispetto - siti storico culturali	UCP - area di rispetto - zone di interesse archeologico
PIAZZOLA	MOPR Buffer di studio 2km	Viabilità romana	
WTG	MOSI	BP - Zone di interesse archeologico	
CAVIDOTTO	CRONOLOGIA IDENTIFICATIVA DELLE PRESENZE	PPTR REGIONE PUGLIA	
CAVIDOTTO	ETA' PRE-PROTOSTORICA	6.3.1 Componenti culturali e insediative	
CAVIDOTTO	ETA' ROMANA	UCP - Testimonianza della stratificazione insediativa	
CAVIDOTTO	ETA' TARDOANTICA	UCP - stratificazione insediativa - siti storico culturali	
CAVIDOTTO	ETA' NON DETERMINABILE	UCP - stratificazione insediativa - rete tratturi	
CAVIDOTTO ESTERNO	SITO PLURISTRATIFICATO	UCP - aree a rischio archeologico	
SSE ESISTENTE		UCP - Area di rispetto delle componenti culturali e insediative (100m - 30m)	
		UCP - area di rispetto - rete tratturi	

Localizzazione: Minervino Murge (BT), Campanelli; Pitassi Mannella,

Definizione e cronologia: area di materiale mobile, {}. {Età dei Metalli},

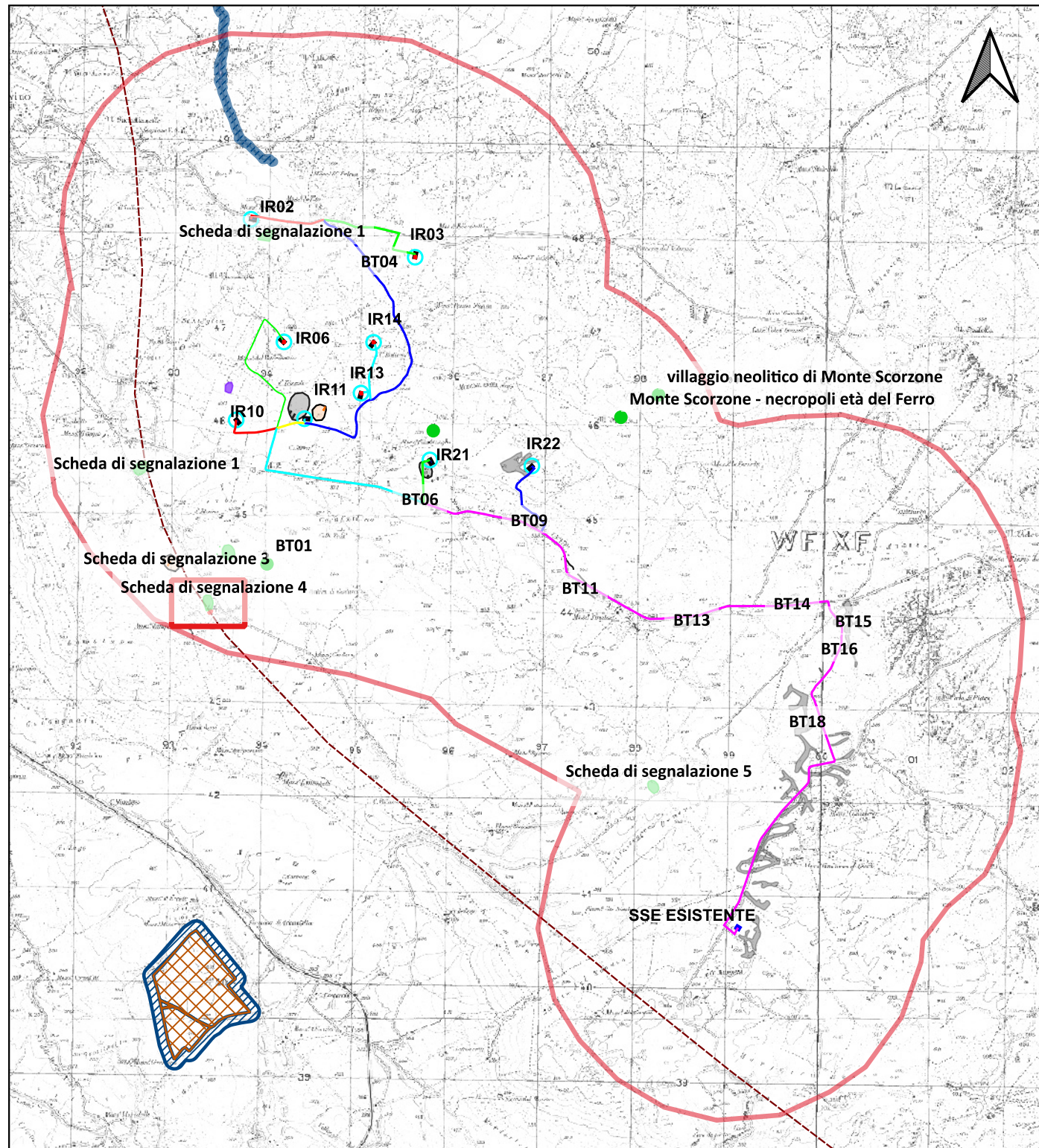
Modalità di individuazione: {fotointerpretazione/foto restituzione, ricognizione archeologica/survey }

Distanza dall'opera in progetto: >1000 metri

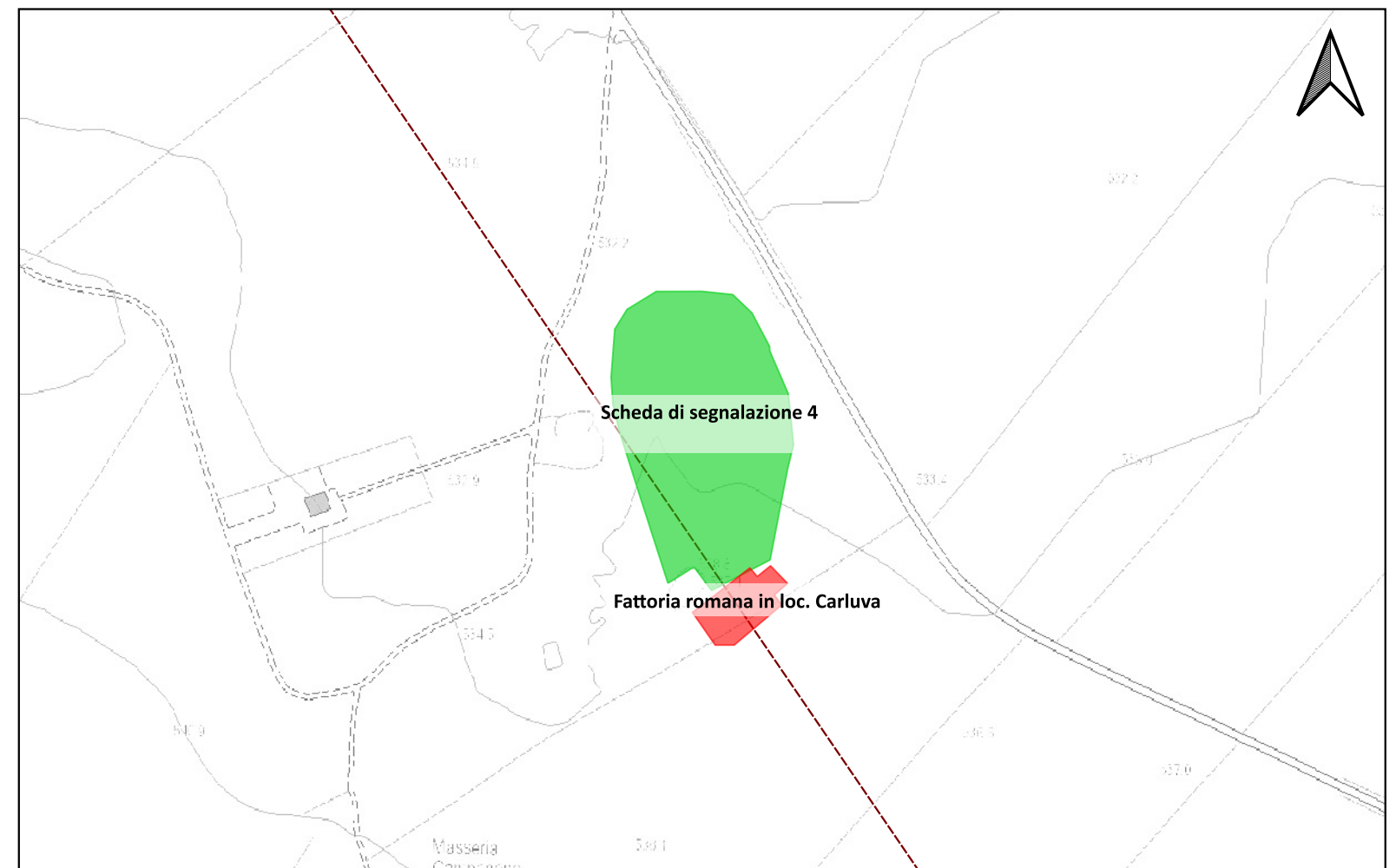
Potenziale: potenziale alto

Rischio relativo: rischio basso

nella zona, situata a ridosso della strada per Acquatetta sul lato destro per chi procede in direzione Acquatetta, è stata riscontrata la presenza di materiale fittile, riferibile ad epoca protostorica; da segnalare la presenza di ceramica d'impasto, in un contesto in cui la conformazione carsica del terreno crea una serie di piccole doline e imbuti



Ricognizione di superficie (2020), CAST srl;



Sito 5 - Scheda di segnalazione 5 (SABAP-FG_2024_00042-NST_5)



LEGENDA		IPOTESI RICOSTRUTTIVE	
LAYOUT DI PROGETTO	LAYOUT DI PROGETTO	UCP - area di rispetto - siti storico culturali	UCP - area di rispetto - zone di interesse archeologico
PIAZZOLA	MOPR Buffer di studio 2km	Viabilità romana	
WTG	MOSI	BP - Zone di interesse archeologico	
CAVIDOTTO	CRONOLOGIA IDENTIFICATIVA DELLE PRESENZE	PPTR REGIONE PUGLIA	
CAVIDOTTO	ETA' PRE-PROTOSTORICA	6.3.1 Componenti culturali e insediative	
CAVIDOTTO	ETA' ROMANA	UCP - Testimonianza della stratificazione insediativa	
CAVIDOTTO	ETA' TARDOANTICA	UCP - stratificazione insediativa - siti storico culturali	
CAVIDOTTO	ETA' NON DETERMINABILE	UCP - stratificazione insediativa - rete tratturi	
CAVIDOTTO ESTERNO	SITO PLURISTRATIFICATO	UCP - aree a rischio archeologico	
SSE ESISTENTE		UCP - Area di rispetto delle componenti culturali e insediative (100m - 30m)	
		UCP - area di rispetto - rete tratturi	

Localizzazione: Minervino Murge (BT), Il Passeggero; Trulli dei Vaccari,

Definizione e cronologia: area di materiale mobile, {}. {Età dei Metalli},

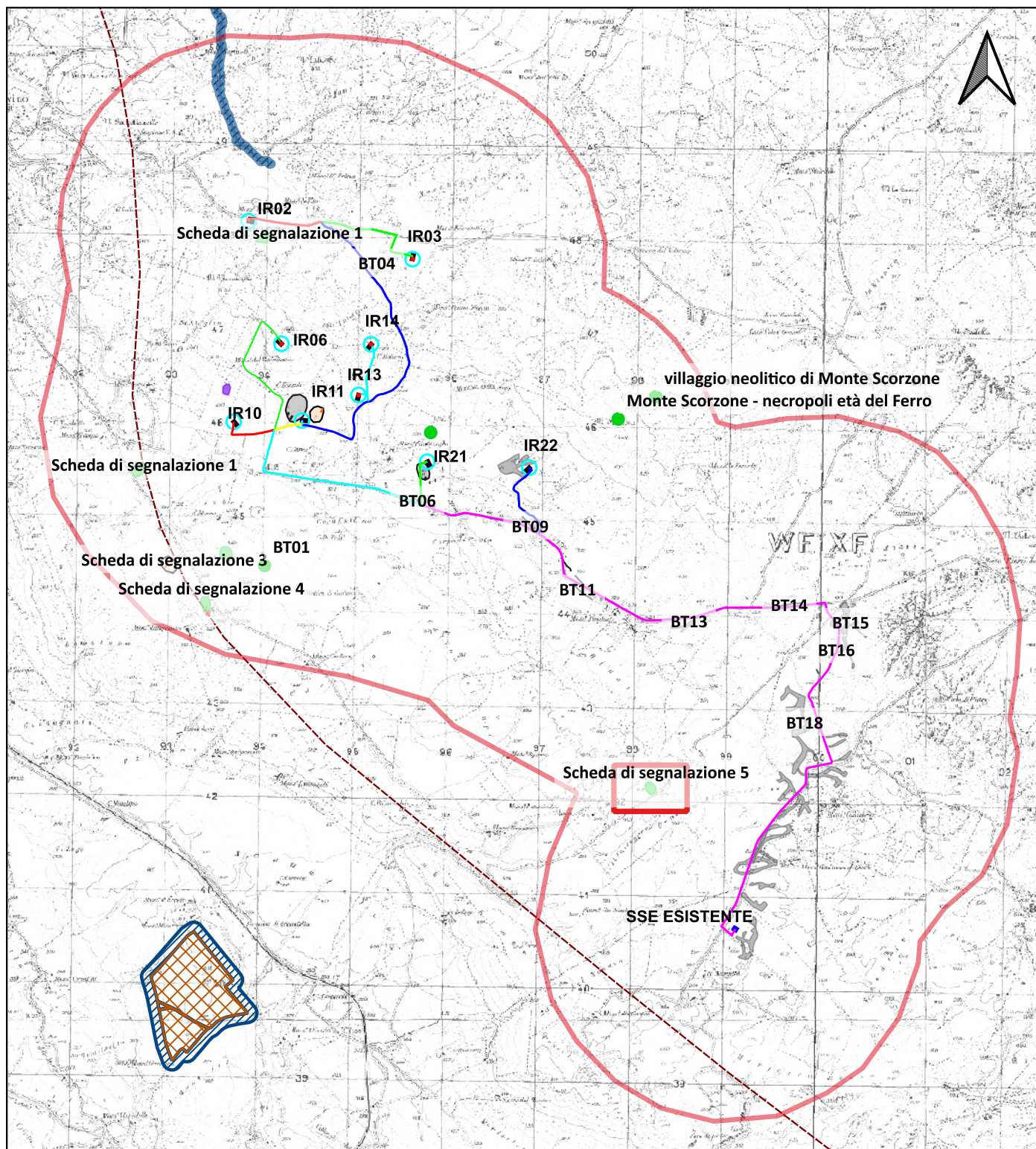
Modalità di individuazione: {dati bibliografici, ricognizione archeologica/survey }

Distanza dall'opera in progetto: >1000 metri

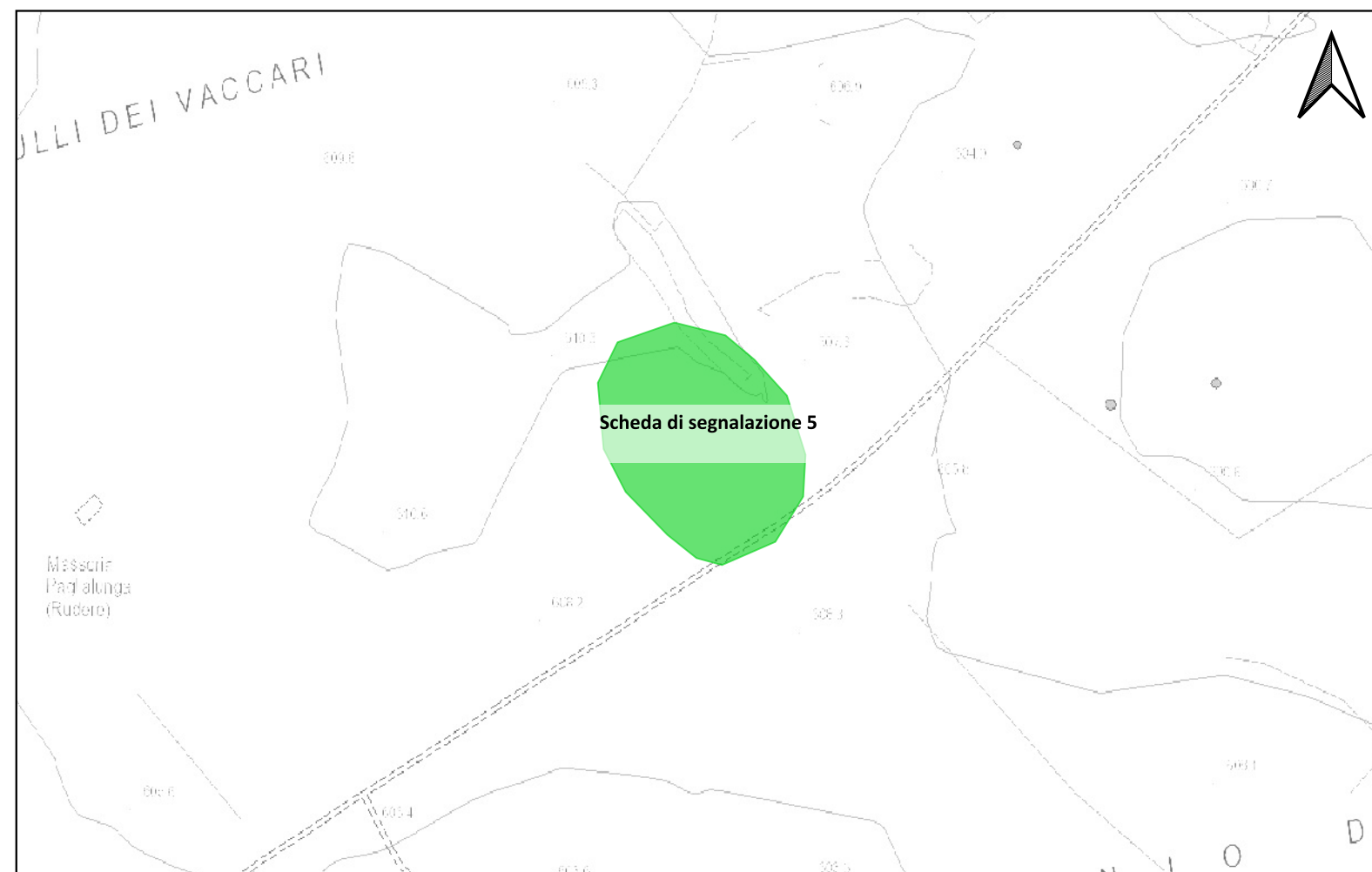
Potenziale: potenziale nullo

Rischio relativo: rischio basso

nella zona, in cui è documentata l'esistenza di gruppi di piccoli trulli in rovina che danno il nome alla località, è stata riscontrata un'area di materiale fittile databile all'età dei Metalli; una serie di saggi a scacchiera condotti nell'area non ha portato all'individuazione di tracce d'insediamento vero e proprio



Scavo 2020 CAST scri;



Sito 8 - Fattoria romana in loc. Carluva (SABAP-FG_2024_00042-NST_8)



LEGENDA		IPOTESI RICOSTRUTTIVE	
LAYOUT DI PROGETTO	LAYOUT DI PROGETTO	UCP - area di rispetto - siti storico culturali	UCP - area di rispetto - zone di interesse archeologico
PIAZZOLA	MOPR Buffer di studio 2km	Viabilità romana	
WTG	MOSI	PPTR REGIONE PUGLIA	
CAVIDOTTO	CRONOLOGIA IDENTIFICATIVA DELLE PRESENZE	BP - Zone di interesse archeologico	
CAVIDOTTO	ETA' PRE-PROTOSTORICA	UCP - Testimonianza della stratificazione insediativa	
CAVIDOTTO	ETA' ROMANA	UCP - stratificazione insediativa - siti storico culturali	
CAVIDOTTO	ETA' TARDOANTICA	UCP - stratificazione insediativa - rete tratturi	
CAVIDOTTO	ETA' NON DETERMINABILE	UCP - aree a rischio archeologico	
CAVIDOTTO ESTERNO	SITO PLURISTRATIFICATO	UCP - Area di rispetto delle componenti culturali e insediative (100m - 30m)	
SSE ESISTENTE		UCP - area di rispetto - rete tratturi	

Localizzazione: Minervino Murge (BT), Carluva, strada comunale Minervino-Acquatetta

Definizione e cronologia: insediamento, {}. {Età Romano repubblicana, Età Romano imperiale}, dal III a.C. al II d.C.

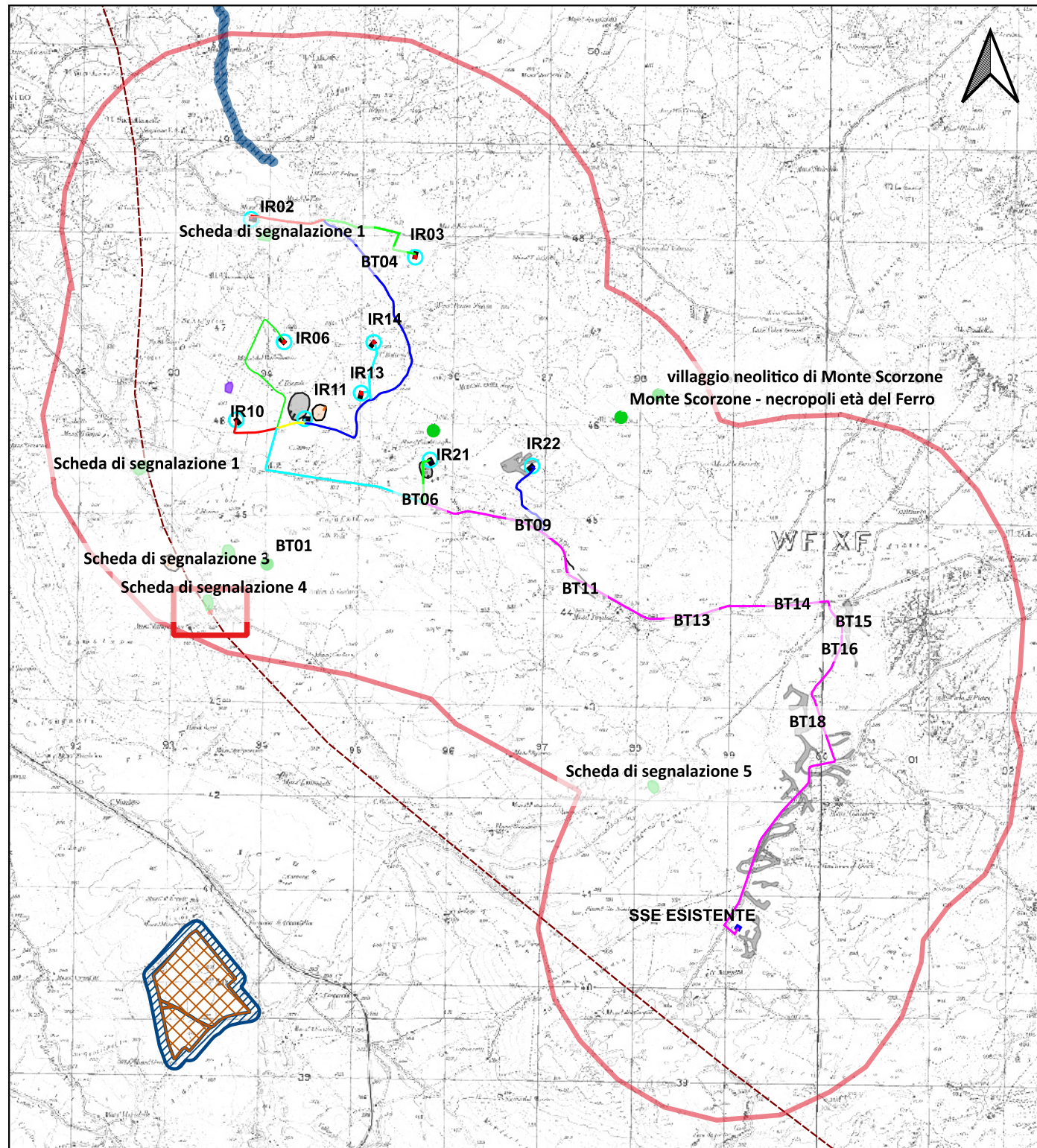
Modalità di individuazione: {fotointerpretazione/foto restituzione, ricognizione archeologica/survey }

Distanza dall'opera in progetto: >1000 metri

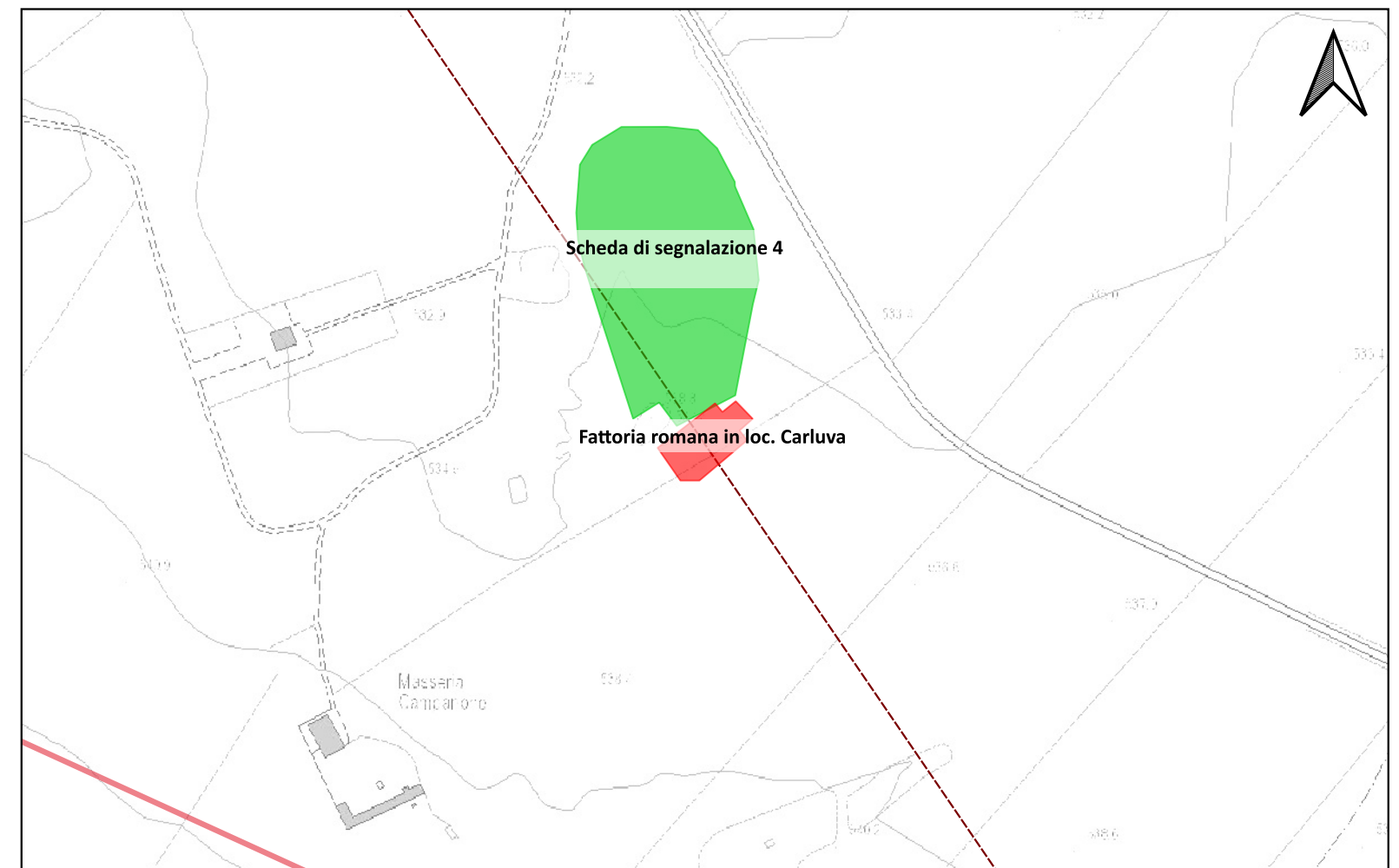
Potenziale: potenziale nullo

Rischio relativo: rischio medio

Nei mesi di novembre-dicembre 2006 è stata svolta una campagna di ricognizione archeologica nel territorio di Minervino (BA) - località lambrenghia -, in un'area interessata dal Parco eolico Eolo 3W. I dati ricognitivi segnalavano in località Carluva alcuni siti con particolare concentrazione fittile. Uno di questi, sottoposto a scavo archeologico stratigrafico, ha restituito tracce di un insediamento di elevato interesse storico-archeologico in cui, allo stato attuale dei lavori, sono identificabili diversi ambienti comunicanti. L'analisi preliminare delle strutture evidenziate e dei materiali in associazione consente di delineare due distinte fasi di frequentazione, con una facies ellenistica-tardorepubblicana, relativa alla costruzione delle strutture murarie ed una fase primoimperiale che vede il riutilizzo degli ambienti A e B, con l'impianto del basamento di arenaria e le riparazioni al dolio, il livellamento dei materiali dell'ambiente C per la creazione di un piano di calpestio, la realizzazione della vaschetta in pietra a ovest dell'ambiente A e del pavimento in mattoni lungo il margine settentrionale dell'area di scavo.



Scavo 2020 CAST scri;



Sito 9 - Carluva I - saggi I-III (SABAP-FG_2024_00042-NST_9)



LEGENDA		IPOTESI RICOSTRUTTIVE	
LAYOUT DI PROGETTO	LAYOUT DI PROGETTO	UCP - area di rispetto - siti storico culturali	UCP - area di rispetto - zone di interesse archeologico
PIAZZOLA	MOPR Buffer di studio 2km	Viabilità romana	
WTG	MOSI	PPTR REGIONE PUGLIA	
CAVIDOTTO	CRONOLOGIA IDENTIFICATIVA DELLE PRESENZE	BP - Zone di interesse archeologico	
CAVIDOTTO	ETA' PRE-PROTOSTORICA	UCP - Testimonianza della stratificazione insediativa	
CAVIDOTTO	ETA' ROMANA	UCP - stratificazione insediativa - siti storico culturali	
CAVIDOTTO	ETA' TARDOANTICA	UCP - stratificazione insediativa - rete tratturi	
CAVIDOTTO	ETA' NON DETERMINABILE	UCP - aree a rischio archeologico	
CAVIDOTTO ESTERNO	SITO PLURISTRATIFICATO	UCP - Area di rispetto delle componenti culturali e insediative (100m - 30m)	
SSE ESISTENTE		UCP - area di rispetto - rete tratturi	

Localizzazione: Minervino Murge (BT), Carluva, Strada comunale Minervino-Acquatetta

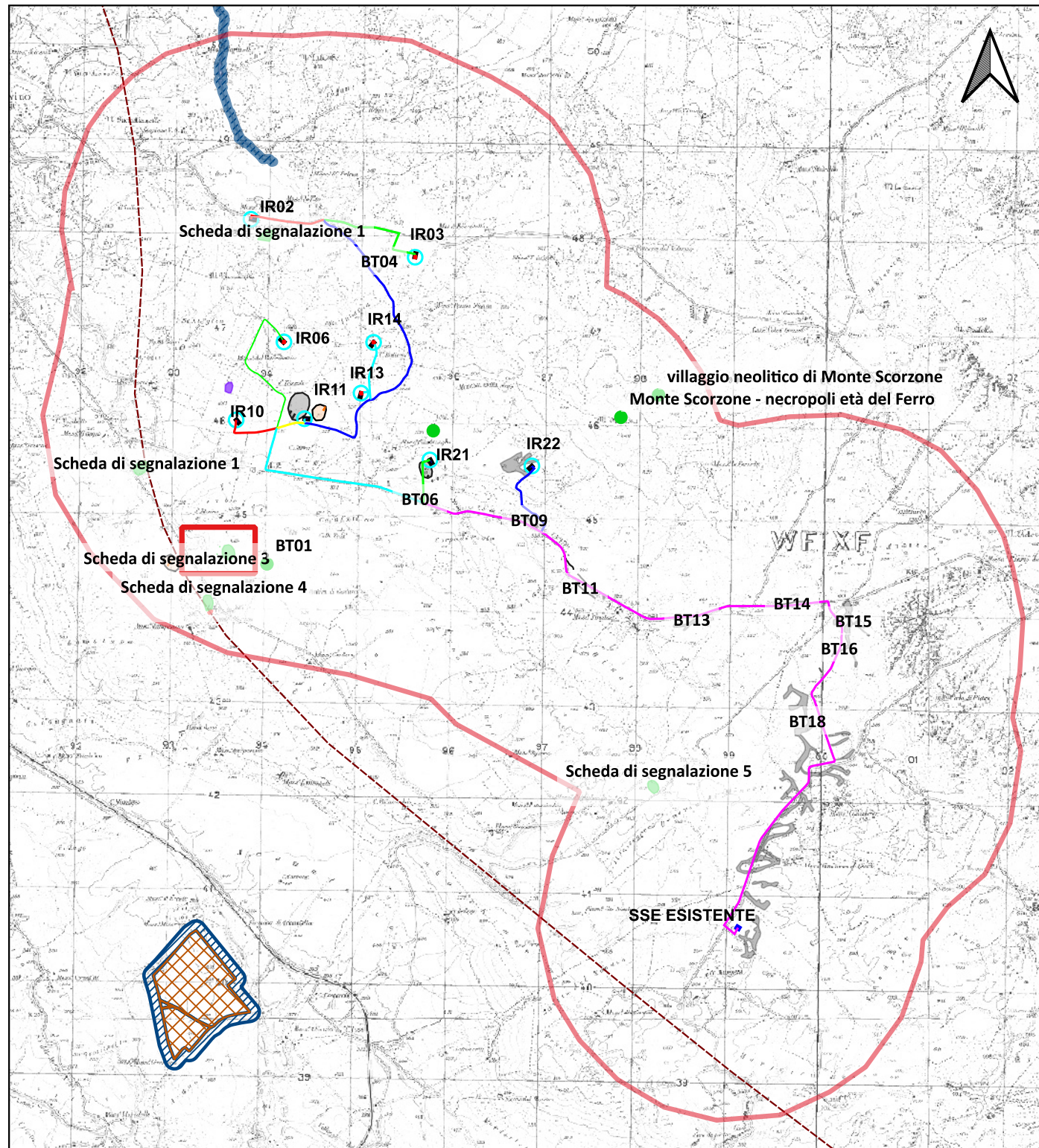
Definizione e cronologia: luogo con evidenze di frequentazione, {}. {Età del Bronzo},

Modalità di individuazione: {dati bibliografici, ricognizione archeologica/survey }

Distanza dall'opera in progetto: 500-1000 metri **Potenziale:** potenziale alto

Rischio relativo: rischio basso

Il sito individuato è localizzato a SE dell'abitato di Minervino Murge, su una modesta altura (540 m s.l.m.) i cui terreni sono prevalentemente coltivati a cereali, l'area è caratterizzata dalla presenza di numerosi tumuli a pianta subcircolare. Le precedenti ricognizioni hanno individuato le tracce dell'insediamento i cui limiti sono stati definiti solo nella zona meridionale, attraverso saggi archeologici eseguiti nell'area destinata all'aerogeneratore 57 (individuabile sul foglio catastale 170 particella 80); nelle particelle nn. 80-33-34 è stato intercettato un piano di frequentazione che sembra estendersi verso la sommità dell'altura, ma non è stato trovato il limite settentrionale. Sono stati effettuati 3 saggi: il saggio I posto a circa 70 mt in direzione N rispetto la zona preposta per l'alloggio dell'aerogeneratore; il saggio II e il saggio III sono stati realizzati in corrispondenza della piattaforma dell'aerogeneratore. Lo scavo ha interessato una superficie complessiva di 91mq e ha permesso di intercettare il piano di frequentazione ed alcuni elementi pertinenti ad una probabile struttura. Non avendo eseguito le indagini in profondità ma solo in maniera estensiva si è potuta identificare un'unica fase di frequentazione. Le analisi archeometriche datano l'insediamento tra il XVIII e il XV sec. a.C. Sicuramente l'insediamento è stato solo marginalmente intercettato e si sviluppa sulla sommità del pianoro, indice ne è la cospicua presenza di materiali archeologici affioranti e la presenza di tumuli di pianta subcircolare.



Scavo 2020 CAST scri;



Sito 1 - Tombe a tumulo loc. Iambrenghi (SABAP-FG_2020_081_010)



LEGENDA		IPOTESI RICOSTRUTTIVE	
LAYOUT DI PROGETTO	LAYOUT DI PROGETTO	UCP - area di rispetto - siti storico culturali	UCP - area di rispetto - zone di interesse archeologico
PIAZZOLA	MOPR Buffer di studio 2km	Viabilità romana	
WTG	MOSI	BP - Zone di interesse archeologico	
CAVIDOTTO	CRONOLOGIA IDENTIFICATIVA DELLE PRESENZE	UCP - Testimonianza della stratificazione insediativa	
CAVIDOTTO	ETA' PRE-PROTOSTORICA	UCP - stratificazione insediativa - siti storico culturali	
CAVIDOTTO	ETA' ROMANA	UCP - stratificazione insediativa - rete tratturi	
CAVIDOTTO	ETA' TARDOANTICA	UCP - aree a rischio archeologico	
CAVIDOTTO	ETA' NON DETERMINABILE	UCP - Area di rispetto delle componenti culturali e insediative (100m - 30m)	
CAVIDOTTO ESTERNO	SITO PLURISTRATIFICATO	UCP - area di rispetto - rete tratturi	
SSE ESISTENTE			

Localizzazione: Minervino Murge (BT), Mass.a Iambrenghi,

Definizione e cronologia: area a uso funerario, {tombe}. {Età del Ferro},

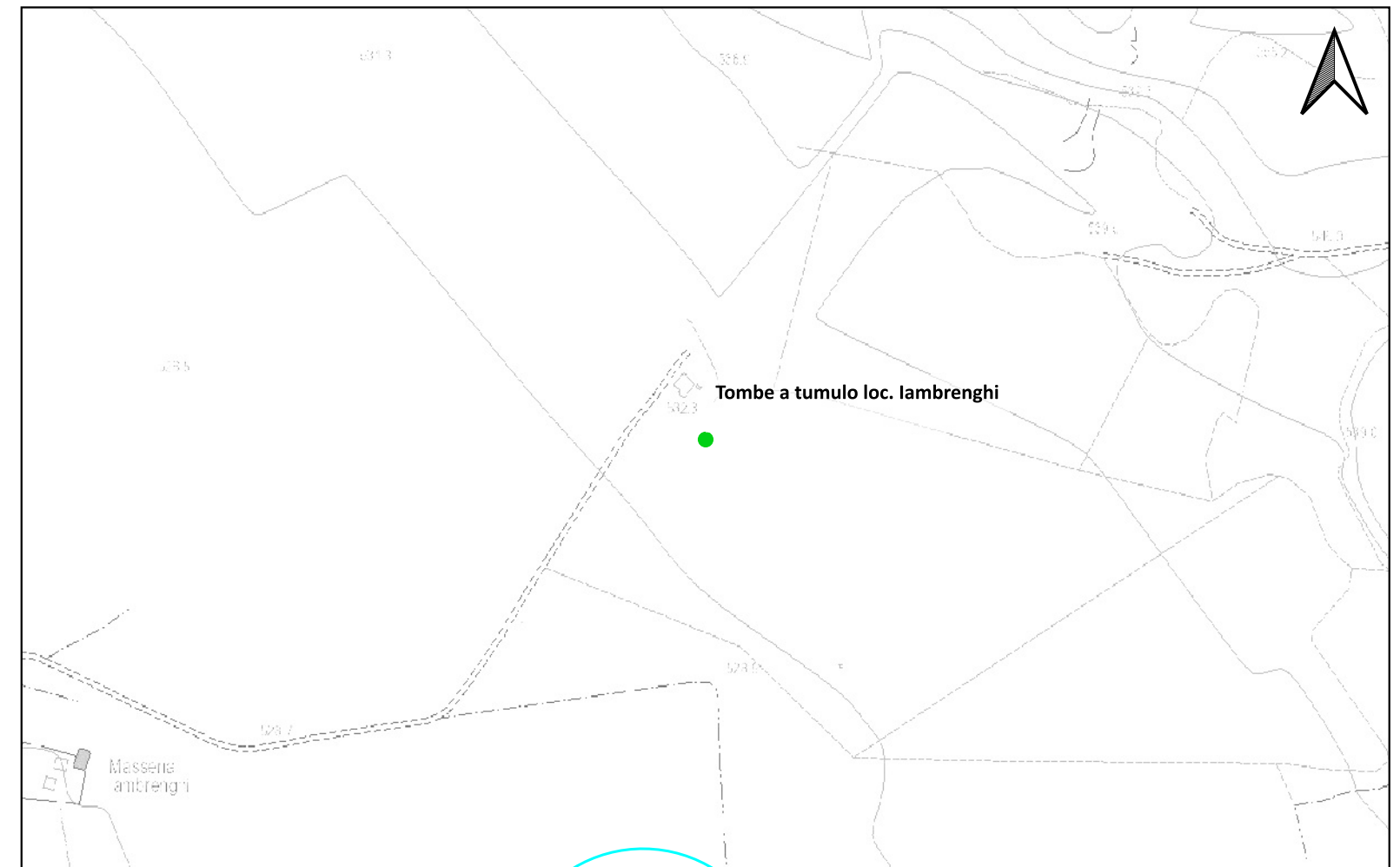
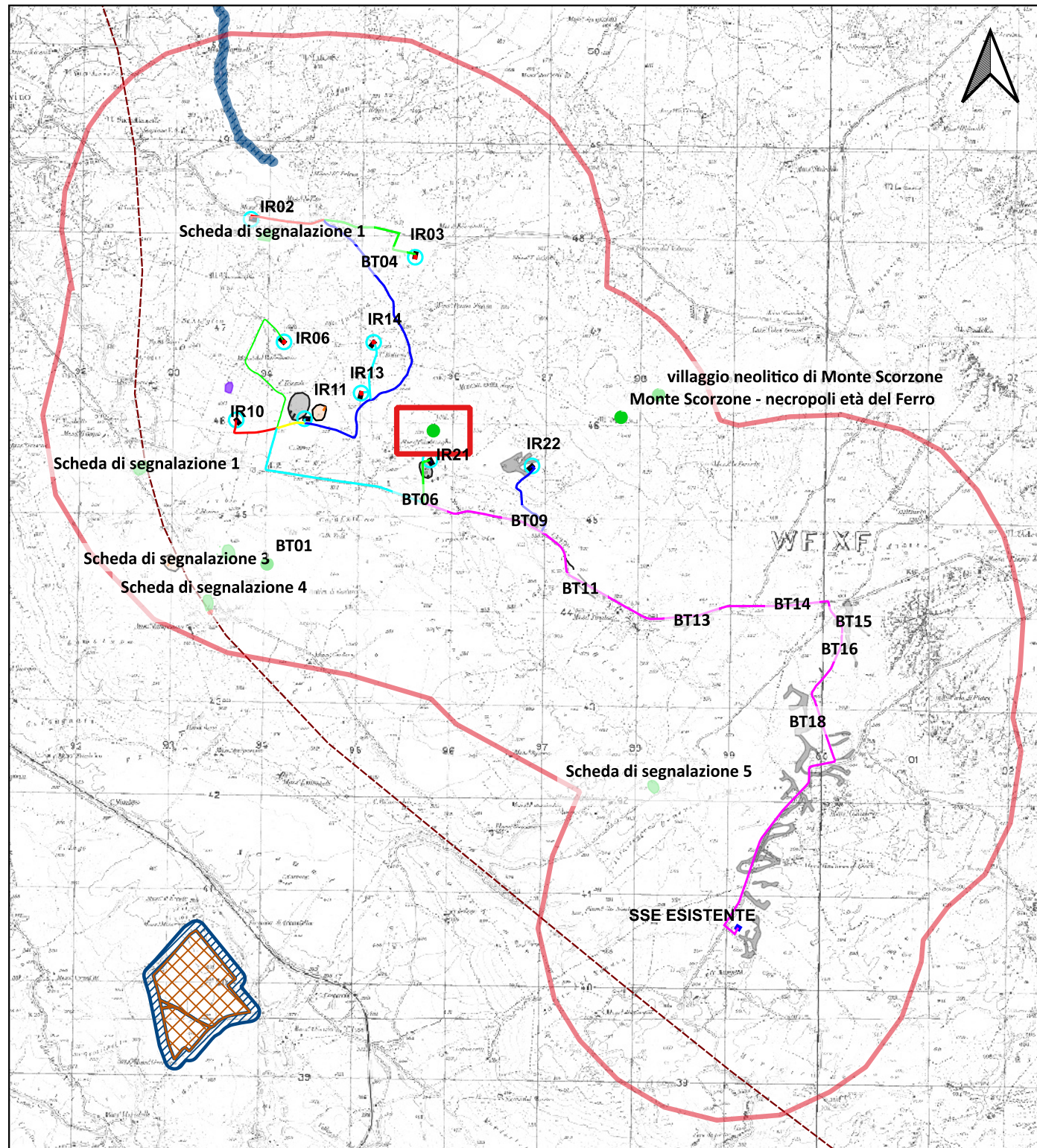
Modalità di individuazione:

Distanza dall'opera in progetto:

Potenziale: potenziale alto

Rischio relativo: rischio basso

in loc. masseria Iambrenghi risultano segnalazioni di resti di tombe a tumulo della prima età del Ferro



Sito 2 - Monte Scorzone - necropoli età del Ferro (SABAP-FG_2020_089_008)



LEGENDA		IPOTESI RICOSTRUTTIVE	
LAYOUT DI PROGETTO	LAYOUT DI PROGETTO	UCP - area di rispetto - siti storico culturali	UCP - area di rispetto - zone di interesse archeologico
PIAZZOLA	MOPR Buffer di studio 2km	Viabilità romana	
WTG	MOSI	BP - Zone di interesse archeologico	
CAVIDOTTO	CRONOLOGIA IDENTIFICATIVA DELLE PRESENZE	UCP - Testimonianza della stratificazione insediativa	
CAVIDOTTO	ETA' PRE-PROTOSTORICA	UCP - stratificazione insediativa - siti storico culturali	
CAVIDOTTO	ETA' ROMANA	UCP - stratificazione insediativa - rete tratturi	
CAVIDOTTO	ETA' TARDOANTICA	UCP - aree a rischio archeologico	
CAVIDOTTO	ETA' NON DETERMINABILE	UCP - Area di rispetto delle componenti culturali e insediative (100m - 30m)	
CAVIDOTTO ESTERNO	SITO PLURISTRATIFICATO	UCP - area di rispetto - rete tratturi	
SSE ESISTENTE			

Localizzazione: Minervino Murge (BT), Monte Scorzone,

Definizione e cronologia: area a uso funerario, {necropoli}. {Età del Ferro}, X-metà VIII sec. a.C.

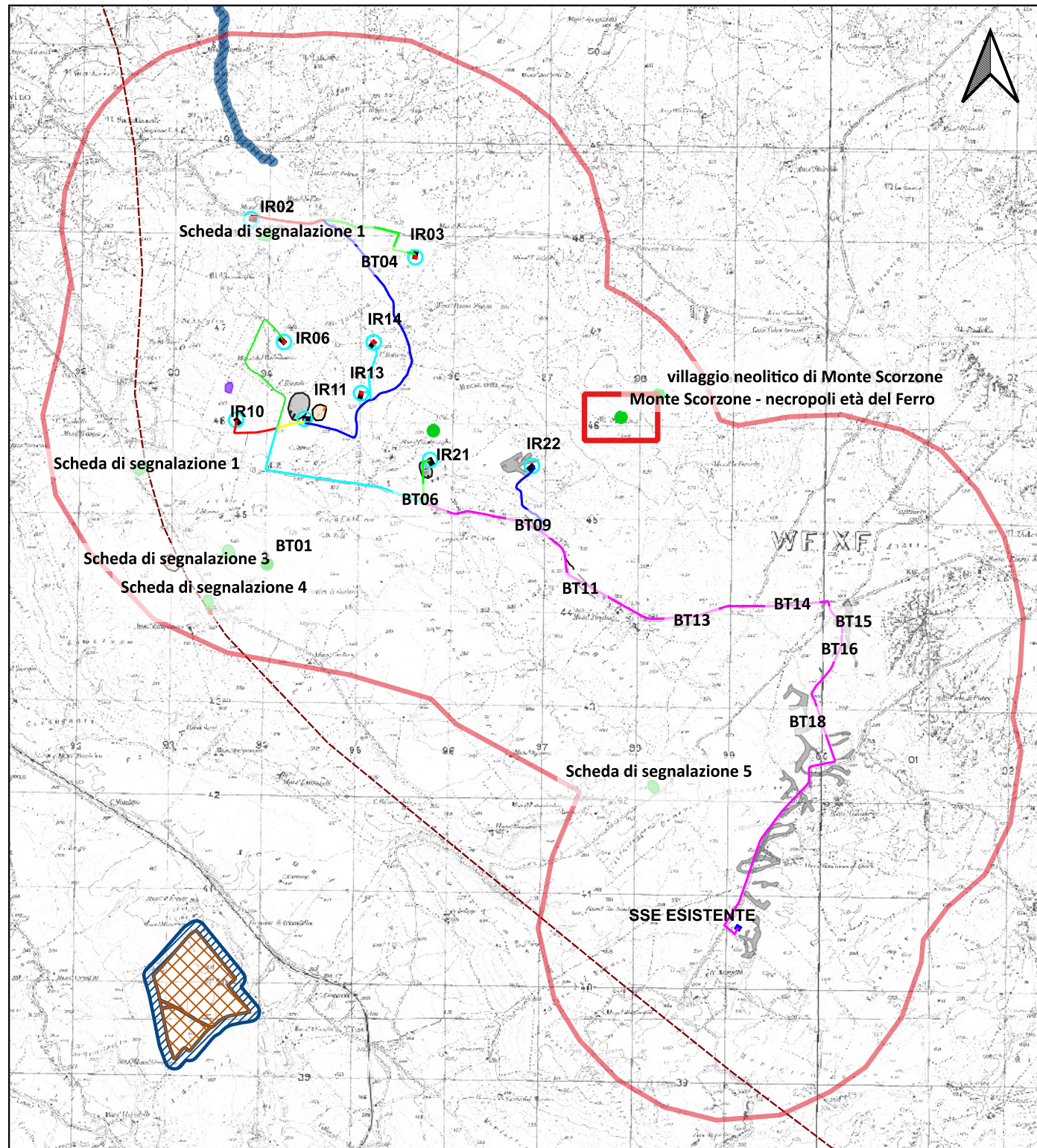
Modalità di individuazione:

Distanza dall'opera in progetto:

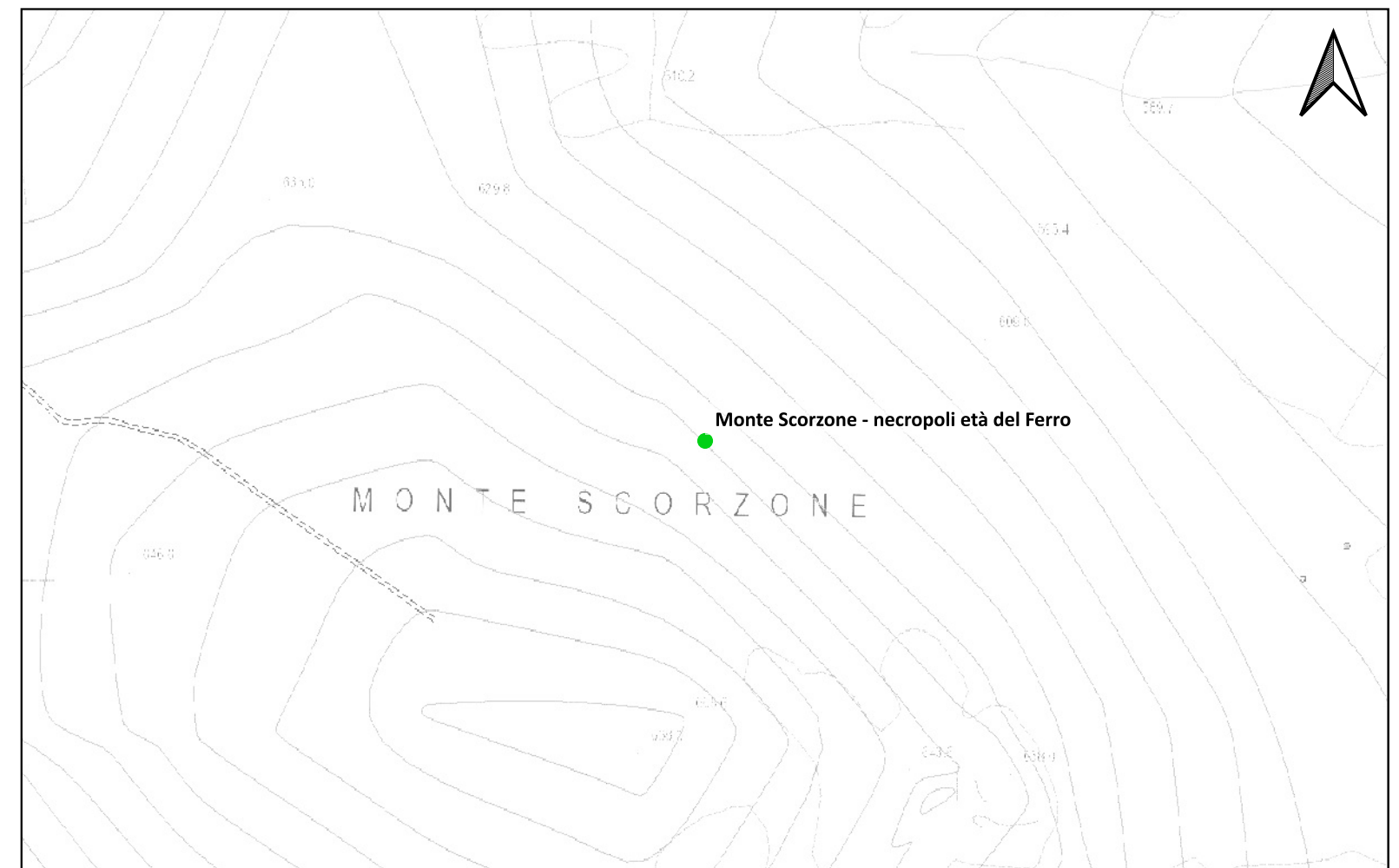
Potenziale: potenziale alto

Rischio relativo: rischio medio

In località Monte Scorzone la bibliografia segnala la presenza di tombe a tumulo della prima età del Ferro



BT CGI, s.v. Minervino Murge - 1992 - Massa M., p. 152



Sito 3 - villaggio neolitico di Monte Scorzone (SABAP-FG_2020_089_009)



LEGENDA		IPOTESI RICOSTRUTTIVE	
LAYOUT DI PROGETTO	LAYOUT DI PROGETTO	UCP - area di rispetto - siti storico culturali	UCP - area di rispetto - zone di interesse archeologico
PIAZZOLA	MOPR Buffer di studio 2km	Viabilità romana	
WTG	MOSI	BP - Zone di interesse archeologico	
CAVIDOTTO	CRONOLOGIA IDENTIFICATIVA DELLE PRESENZE	UCP - Testimonianza della stratificazione insediativa	
CAVIDOTTO	ETA' PRE-PROTOSTORICA	UCP - stratificazione insediativa - siti storico culturali	
CAVIDOTTO	ETA' ROMANA	UCP - stratificazione insediativa - rete tratturi	
CAVIDOTTO	ETA' TARDOANTICA	UCP - aree a rischio archeologico	
CAVIDOTTO	ETA' NON DETERMINABILE	UCP - Area di rispetto delle componenti culturali e insediative (100m - 30m)	
CAVIDOTTO ESTERNO	SITO PLURISTRATIFICATO	UCP - area di rispetto - rete tratturi	
SSE ESISTENTE			

Localizzazione: Minervino Murge (BT), Monte Scorzone,

Definizione e cronologia: insediamento, {villaggio}. {Neolitico},

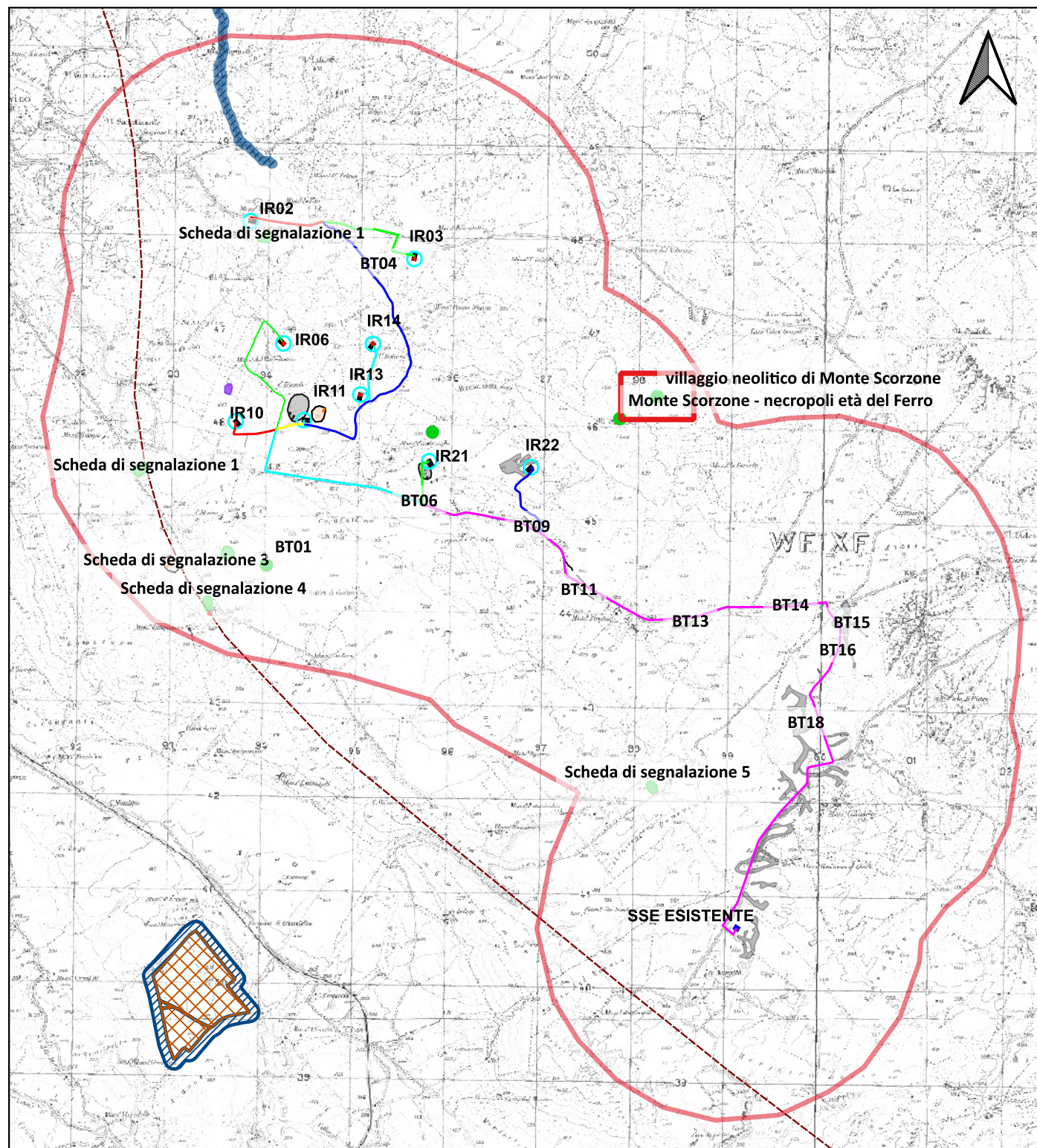
Modalità di individuazione:

Distanza dall'opera in progetto:

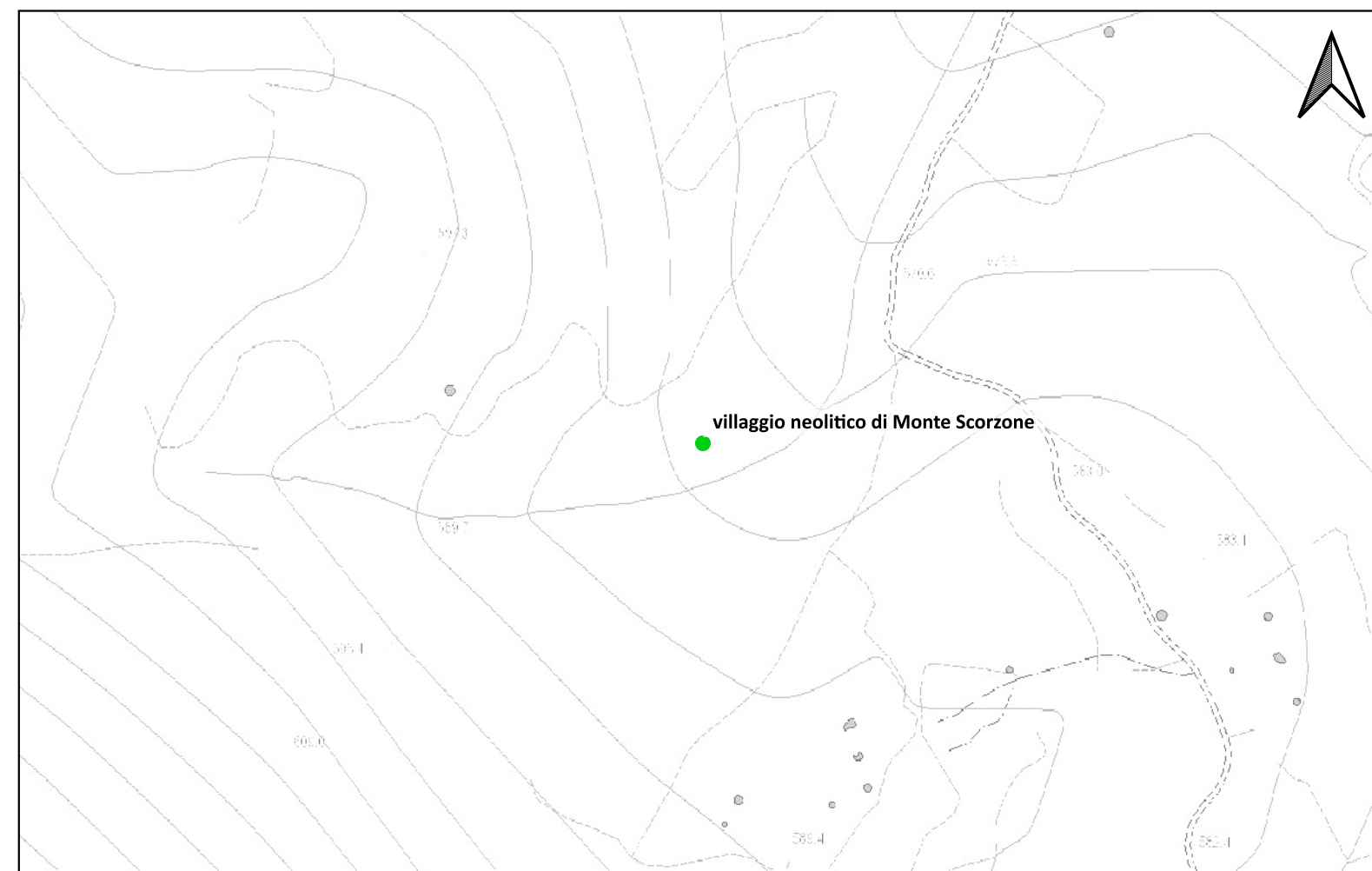
Potenziale: potenziale alto

Rischio relativo: rischio basso

Sul rilievo di Monte Scorzone il rinvenimento di un grande numero di lame silicee e di ceramiche impresse indica la presenza di un insediamento neolitico



BT CGI, s.v. Minervino Murge - 1992 - Massa M., p. 152



Sito 13 - Scheda di segnalazione 1 (SABAP-FG_2024_00042-NST_13)



LEGENDA		IPOTESI RICOSTRUTTIVE	
LAYOUT DI PROGETTO		IPOTESI RICOSTRUTTIVE	
PIAZZOLA	MOPR Buffer di studio 2km	Viabilità romana	UCP - area di rispetto - siti storico culturali
WTG	MOSI	PPTR REGIONE PUGLIA	UCP - area di rispetto - zone di interesse archeologico
CAVIDOTTO	CRONOLOGIA IDENTIFICATIVA DELLE PRESENZE	6.3.1 Componenti culturali e insediative	
CAVIDOTTO	ETA' PRE-PROTOSTORICA	BP - Zone di interesse archeologico	
CAVIDOTTO	ETA' ROMANA	UCP - Testimonianza della stratificazione insediativa	
CAVIDOTTO	ETA' TARDOANTICA	UCP - stratificazione insediativa - siti storico culturali	
CAVIDOTTO	ETA' NON DETERMINABILE	UCP - stratificazione insediativa - rete tratturi	
CAVIDOTTO ESTERNO	SITO PLURISTRATIFICATO	UCP - aree a rischio archeologico	
SSE ESISTENTE		UCP - Area di rispetto delle componenti culturali e insediative (100m - 30m)	
		UCP - area di rispetto - rete tratturi	

Localizzazione: Minervino Murge (BT), Mass. Caterina, strada Minervino Murge- Andria

Definizione e cronologia: area di materiale mobile, {}. {Età del Bronzo},

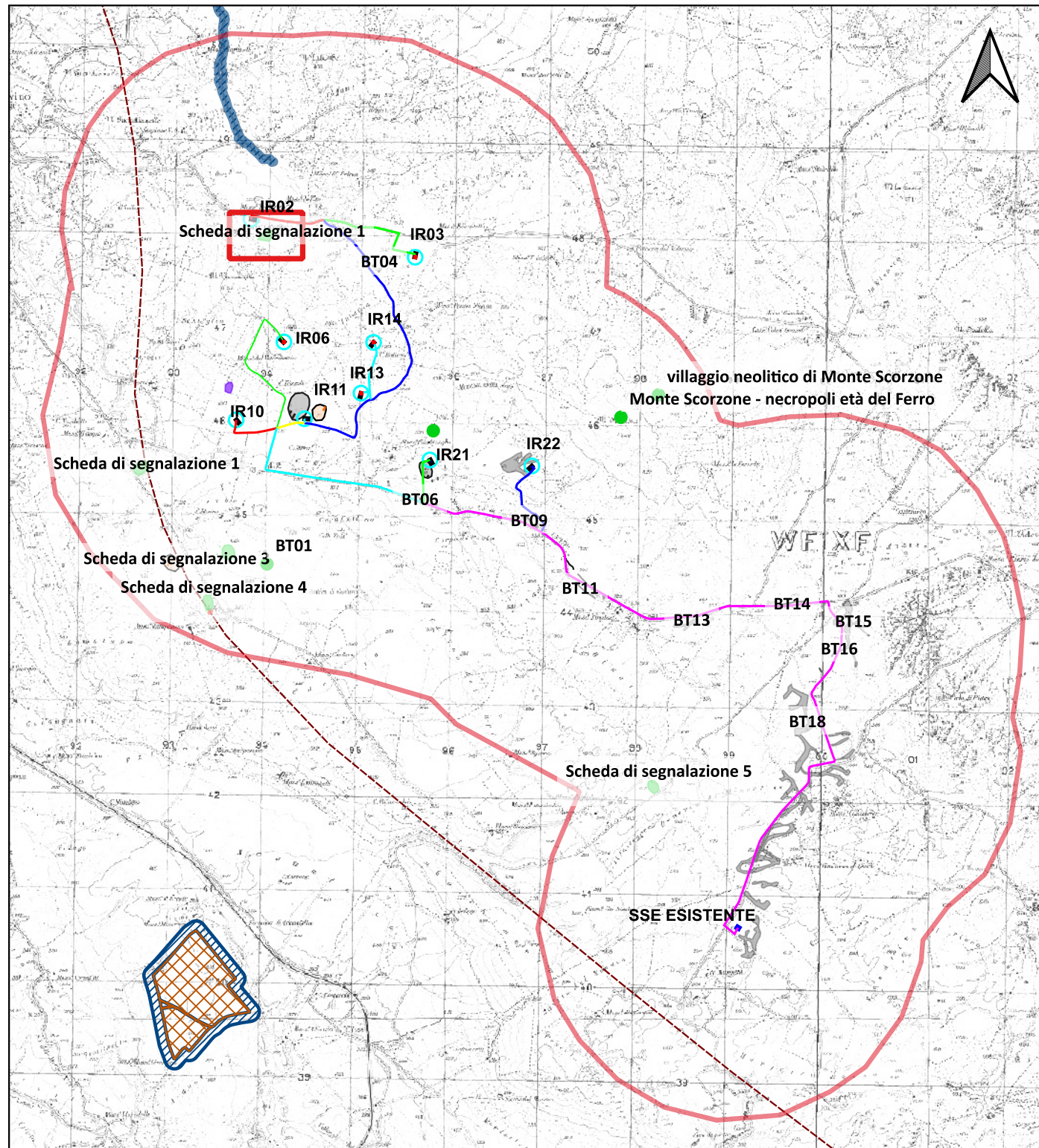
Modalità di individuazione:{dati bibliografici}

Distanza dall'opera in progetto:0-10 metri

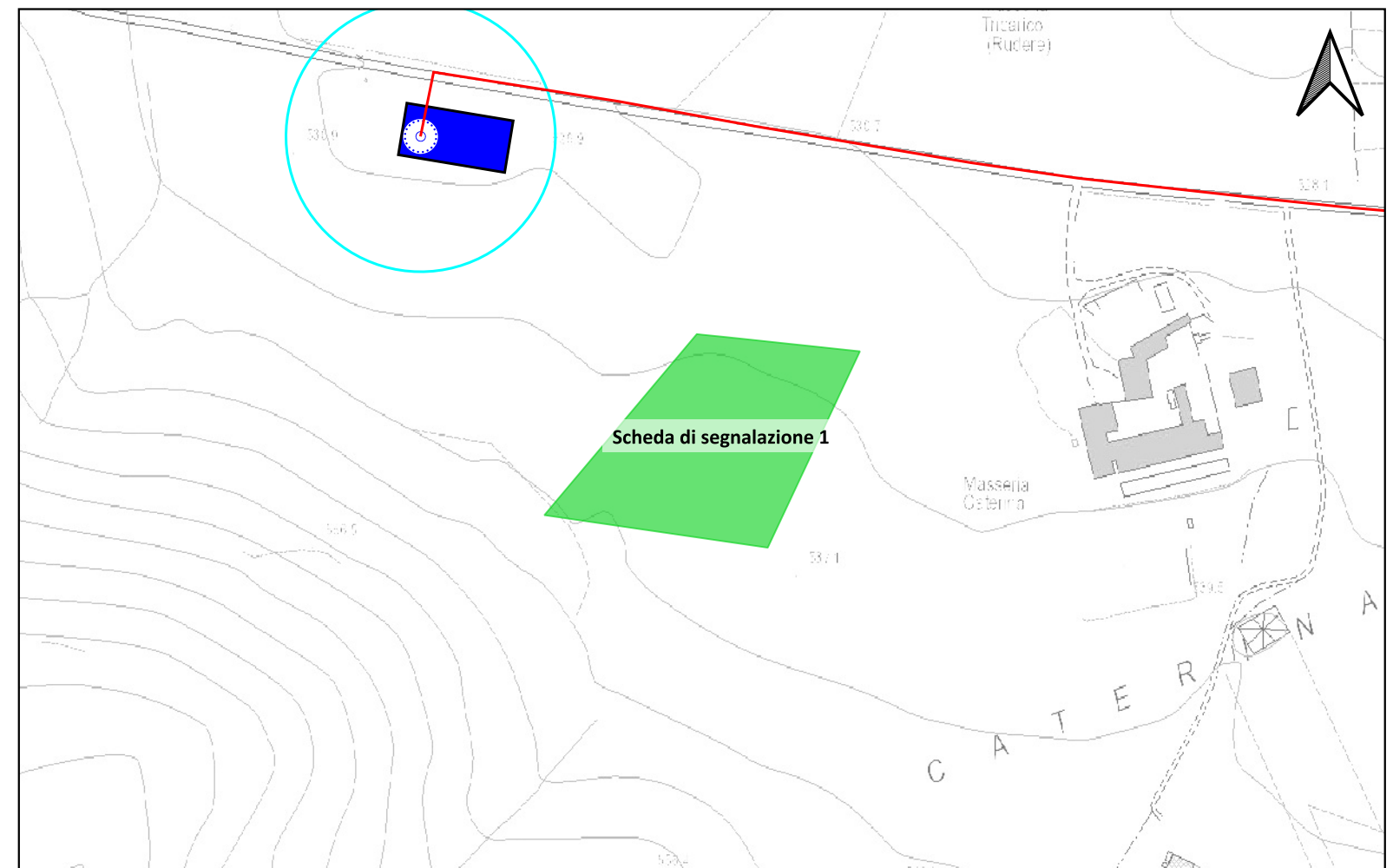
Potenziale: potenziale nullo

Rischio relativo: rischio alto

nell'area è stata riscontrata la presenza di ceramica d'impasto e sporadici frammenti di ceramica acroma. Il saggio di scavo condotto dopo la ricognizione ha messo in evidenza i resti di un insediamento databile a una fase antica dell'età del Bronzo (II mill. a.C. circa)



F. Radina, G. Praticò, M. Sicolo, A.M. Tenore, Un paesaggio nascosto dell'Alta Murgia: l'insediamento dell'età del Bronzo sulle alture di Minervino Murge in AttiDaunia 2007, pp. 165-186



Sito 14 - Scheda di segnalazione 2 (SABAP-FG_2024_00042-NST_14)



LEGENDA		IPOTESI RICOSTRUTTIVE	
LAYOUT DI PROGETTO	LAYOUT DI PROGETTO	UCP - area di rispetto - siti storico culturali	UCP - area di rispetto - zone di interesse archeologico
PIAZZOLA	MOPR Buffer di studio 2km	Viabilità romana	
WTG	MOSI	BP - Zone di interesse archeologico	
CAVIDOTTO	CRONOLOGIA IDENTIFICATIVA DELLE PRESENZE	UCP - Testimonianza della stratificazione insediativa	
CAVIDOTTO	ETA' PRE-PROTOSTORICA	UCP - stratificazione insediativa - siti storico culturali	
CAVIDOTTO	ETA' ROMANA	UCP - stratificazione insediativa - rete tratturi	
CAVIDOTTO	ETA' TARDOANTICA	UCP - aree a rischio archeologico	
CAVIDOTTO	ETA' NON DETERMINABILE	UCP - Area di rispetto delle componenti culturali e insediative (100m - 30m)	
CAVIDOTTO ESTERNO	SITO PLURISTRATIFICATO	UCP - area di rispetto - rete tratturi	
SSE ESISTENTE			

Localizzazione: Minervino Murge (BT), Iambrenghi,

Definizione e cronologia: area di materiale mobile, {area di frammenti fittili}. {Età Tardoantica},

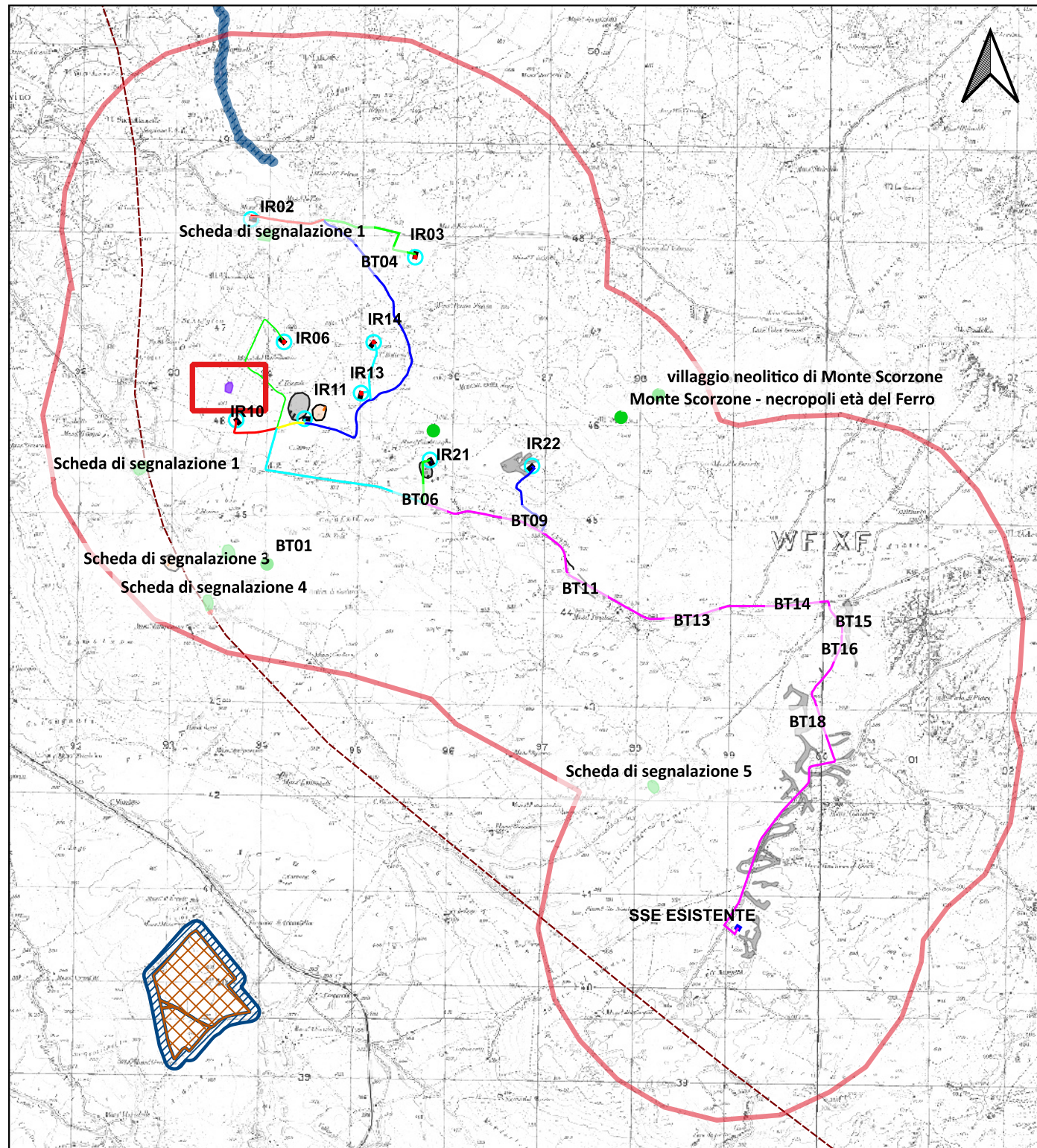
Modalità di individuazione: {dati bibliografici, ricognizione archeologica/survey }

Distanza dall'opera in progetto: 200-500 metri

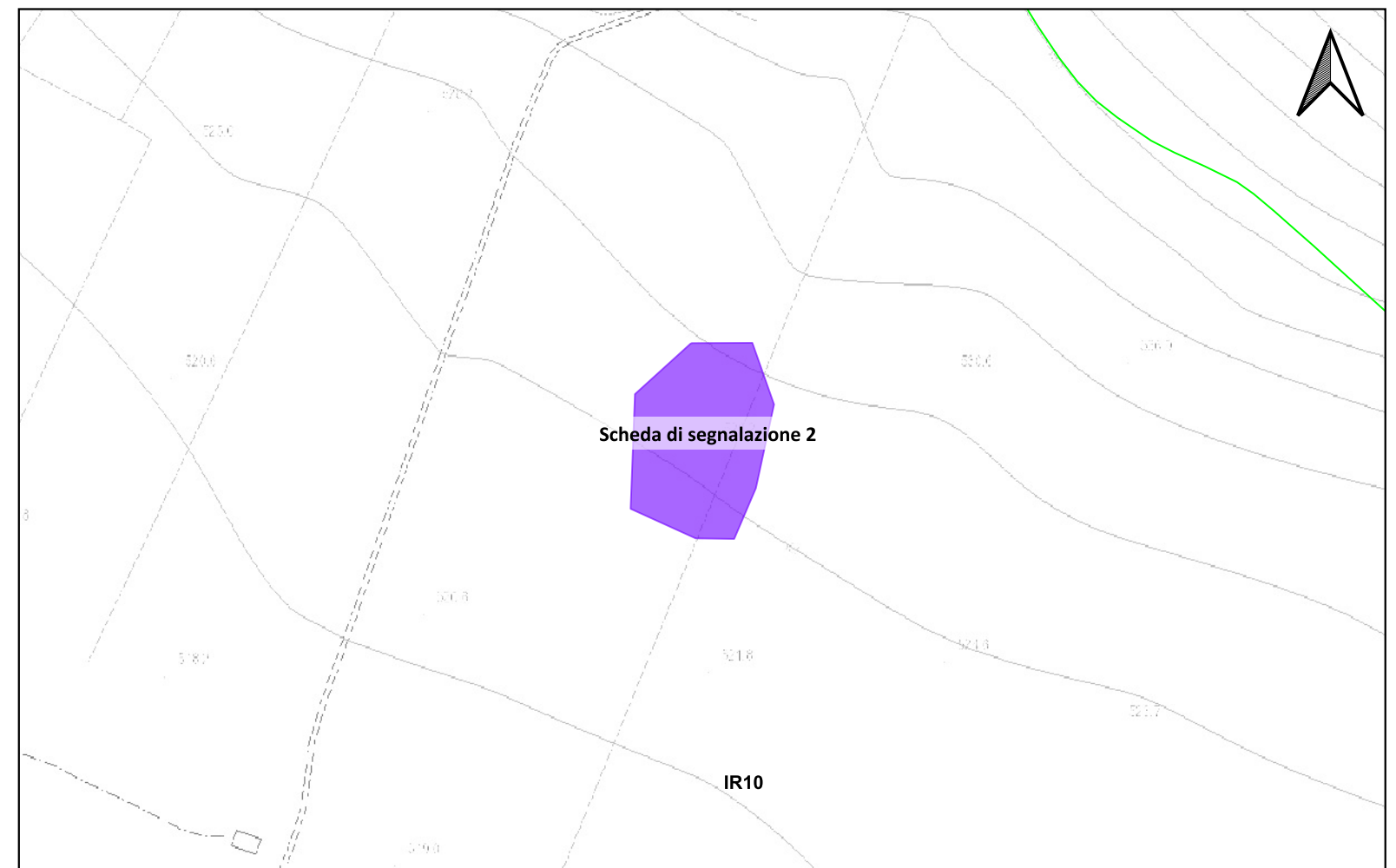
Potenziale: potenziale medio

Rischio relativo: rischio basso

la zona presenta una discreta quantità di cocciame di età storica e uno strumento litico in selce, riscontrati in fase di ricognizione, nonostante le condizioni di visibilità del suolo non fossero ottimali per la presenza della coltivazione a seminativo. I frammenti sono risultati di piccole dimensioni e molto fluitati



Ricognizione di superficie (2020), CAST srl;



Sito 15 - Scheda di segnalazione 3 (SABAP-FG_2020_089_006)



LEGENDA		IPOTESI RICOSTRUTTIVE	
LAYOUT DI PROGETTO	LAYOUT DI PROGETTO	UCP - area di rispetto - siti storico culturali	UCP - area di rispetto - zone di interesse archeologico
PIAZZOLA	MOPR Buffer di studio 2km	Viabilità romana	
WTG	MOSI	BP - Zone di interesse archeologico	
CAVIDOTTO	CRONOLOGIA IDENTIFICATIVA DELLE PRESENZE	PPTR REGIONE PUGLIA	
CAVIDOTTO	ETA' PRE-PROTOSTORICA	6.3.1 Componenti culturali e insediative	
CAVIDOTTO	ETA' ROMANA	UCP - Testimonianza della stratificazione insediativa	
CAVIDOTTO	ETA' TARDOANTICA	UCP - stratificazione insediativa - siti storico culturali	
CAVIDOTTO	ETA' NON DETERMINABILE	UCP - stratificazione insediativa - rete tratturi	
CAVIDOTTO ESTERNO	SITO PLURISTRATIFICATO	UCP - aree a rischio archeologico	
SSE ESISTENTE		UCP - Area di rispetto delle componenti culturali e insediative (100m - 30m)	
		UCP - area di rispetto - rete tratturi	

Localizzazione: Minervino Murge (BT), tra C. Tozzoli e C. Serra,

Definizione e cronologia: area di materiale mobile, {area di frammenti fittili}. {Età Romano imperiale, Età Tardoantica, Età Altomedievale},

Modalità di individuazione:

Distanza dall'opera in progetto:

Potenziale: potenziale medio

Rischio relativo: rischio medio

in una zona pianeggiante in un campo dissodato, nell'area di installazione dell'aerogeneratore n. 11, è stata riscontrata la dispersione a media concentrazione di materiale fittile, prevalentemente riferibile ad età romana imperiale/tardoantica-altomedievale

