

AUTOSTRADA (A1) : MILANO - NAPOLI

**AMPLIAMENTO ALLA TERZA CORSIA
BARBERINO DI MUGELLO - INCISA VALDARNO**

TRATTO : FIRENZE SUD - INCISA VALDARNO

STUDIO DI IMPATTO AMBIENTALE

CHIARIMENTI

**QUADRO DI RIFERIMENTO PROGRAMMATICO
CARTA DEI VINCOLI**

La Carta dei vincoli in scala 1:10.000 è stata realizzata prendendo in considerazione tutta la normativa di tipo vincolistico vigente e la cartografia ad essa corredata. Particolare attenzione è stata attribuita ai seguenti documenti:

- * Piano Territoriale di Coordinamento Provinciale (P.T.C.P.)
- * SIR (Siti di Importanza Regionale) L.R.56/2000 (Norme per la conservazione e la tutela degli habitat naturali e seminaturali, della flora e della fauna selvatiche - Modifiche alla L.R. 7/98 e alla L.R. 49/95)
- * (D.L.vo. 42/2004) Codice dei beni culturali e del paesaggio
- * (L.R. 1/2005) Norme per il governo del territorio
- * (R.D. 3267/23) Territori coperti da foreste e boschi o danneggiati dal fuoco sottoposti a vincolo di rimboschimento
- * (D.L.vo. 42/2004 ex T.U. 490/99 ex L. 1497/39, perimetri risultanti dai D.M. istitutivi) Aree soggette a vincolo paesaggistico
- * (D.L.vo. 42/2004 ex Decreto Galasso L. 431/85) Aree soggette a vincolo
- * L.R. 25/98 "Norme per la gestione dei rifiuti e bonifica dei siti inquinati" (Delib.C.R. 385/99 - secondo stralcio relativo ai rifiuti speciali anche pericolosi; Delib.C.R. 384/99 - terzo stralcio relativo alla bonifica delle aree inquinate)
- * Direttiva 96/82/CE "Seveso II" (controllo dei pericoli di incidenti rilevanti connessi con determinate sostanze pericolose) - D.Lgs 334/99 (Attuazione della direttiva 92/82/CE relativa al controllo dei pericoli di incidenti rilevanti connessi con determinate sostanze pericolose)
- * (D.L.vo. 42/2004 ex T.U. 490/99 ex L. 1089/39 e L. 431/85) Zone di interesse archeologico
- * P.R.G.C. per la classificazione degli immobili ai sensi della ex L.R. 59/80 e L.R. 64/95 e per le aree di rispetto cimiteriale (T.U. 1265/31)




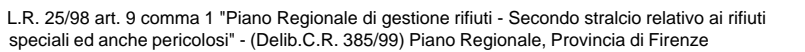





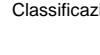





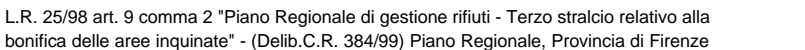













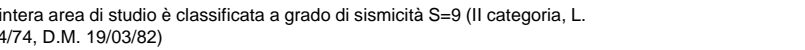
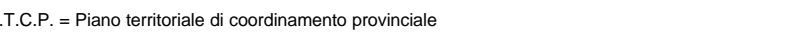
L'analisi territoriale effettuata ha preso inoltre in considerazione le risorse idriche, le emergenze naturalistiche, i biotopi, i manufatti storici di particolare interesse e i siti archeologici, le sorgenti e i pozzi così come indicato dal P.T.C.P.










Per la realizzazione di detta carta sono state percorse due fasi operative, delle quali la prima consiste nella "classificazione e schedatura" dei vari vincoli e la seconda nella predisposizione della legenda e della cartografia definitiva.

Durante la fase di "classificazione e schedatura", per ogni vincolo territoriale, è stata analizzata la legislazione di riferimento ed è stata effettuata anche, con visite presso gli uffici preposti, un'approfondita analisi degli elaborati cartografici esistenti, con particolare riferimento alle legende. È stata quindi messa a punto la legenda definitiva e redatta la cartografia finale.

L'acquisizione dei diversi tematismi è stata realizzata mediante la digitalizzazione, con tavoletta grafica o direttamente a video, dei limiti dei vincoli territoriali individuati nella fase precedente.

N.B. Tutte le chiese edificate da più di 50 anni risultano vincolate e comunque le interazioni con esse andranno di volta in volta verificate presso la Soprintendenza dei Beni Architettonici. Le interazioni con le "zone ed i siti di interesse archeologico" andranno di volta in volta verificate presso la Soprintendenza dei Beni Archeologici.

	Biotopi segnalati di particolare pregio (P.T.C.P.)		Vincolo idrogeologico (R.D. 3267/23)		Ville, giardini e parchi che si distinguono per la loro non comune bellezza (P.T.C.P.)	
	Fiumi, torrenti e corsi d'acqua rilevanti ai fini paesaggistici (art. 142, comma 1 lett. c D.Lgs. 42/2004)		Aree di rispetto cimiteriale (T.U. 1265/31)		Emergenze naturalistiche (P.T.C.P.)	Nome impianto 
	Fiumi, torrenti e corsi d'acqua non rilevanti ai fini paesaggistici (art. 142, comma 3 D.Lgs. 42/2004)		Classificazione degli immobili ai sensi della L.R. 01/2005		Siti di interesse archeologico (P.T.C.P.)	Nome impianto 
	Territori coperti da foreste e boschi o danneggiati dal fuoco sottoposti a vincolo di rimboschimento e vincolo paesaggistico (art.142, comma 1 lett. g D.Lgs. 42/2004)		Immobili o complessi edilizi dichiarati di interesse storico o artistico (art. 10, comma 1 D.Lgs. 42/2004)		Grotte (P.T.C.P.)	
	Aree soggette a vincolo paesaggistico (art. 136, D.L.vo. 42/2004)		Immobili o complessi edilizi di speciale interesse, parificati, agli immobili di interesse storico artistico (art. 136, D.Lgs. 42/2004)		Manufatti e siti diversi (P.T.C.P.)	
	Zone di interesse archeologico (art. 157, comma 1 lett. d D.Lgs. 42/2004)		Immobili o complessi edilizi diversi dalle categorie precedenti (A - B) ma comunque da salvaguardare perchè testimonianza di eventi storici, di forme tipologiche di aggregazioni particolari del territorio comunale		Sorgenti (P.T.C.P.)	
	Zone di interesse archeologico		Limite comunale		Pozzi acquedottistici (P.T.C.P.)	
			Limite corridoio di studio			
						

	Cantieri		Pista di cantiere temporanea
	Cantieri imbocchi gallerie		Viabilità esistente ad uso cantieri
	Campo base		Viabilità esistente da adeguare ad uso cantieri, ripristinata a fine lavori
	Aree di pertinenza autostradale		Viabilità esistente da adeguare ad uso cantieri, mantenuta a fine lavori
	Guado provvisorio per attraversamento corsi d'acqua		Nuova viabilità da realizzarsi ad uso cantieri, mantenuta a fine lavori

