


Regione  
Puglia



Provincia di  
Bari



Committente:

**ALTA WIND S.R.L**  
Piazza Europa, 14  
87100 Cosenza (CS) - Italy  
Tel. centralino + 39 0984 408606

Documento:

**PROGETTO DEFINITIVO**

Titolo del Progetto:

**PARCO EOLICO "ALTAMURA"**

Elaborato:

**Sezioni Trasversali Area Trasbordo**

CODICE PRATICA

**TAI4HV3**

PROGETTO	DISCIPLINA	AMBITO	TIPO ELABORATO	PROGRESSIVO	SCALA
<b>E_ALT</b>	<b>P</b>	<b>AT</b>	<b>SZ</b>	<b>02</b>	<b>1:200</b>

NOME FILE:

**E-ALT-P-AT-SZ-02\_Sezioni Trasversali Area Trasbordo**

Progettazione:



**Ing. Saverio Pagliuso**

**Ing. Mario Francesco Perri**

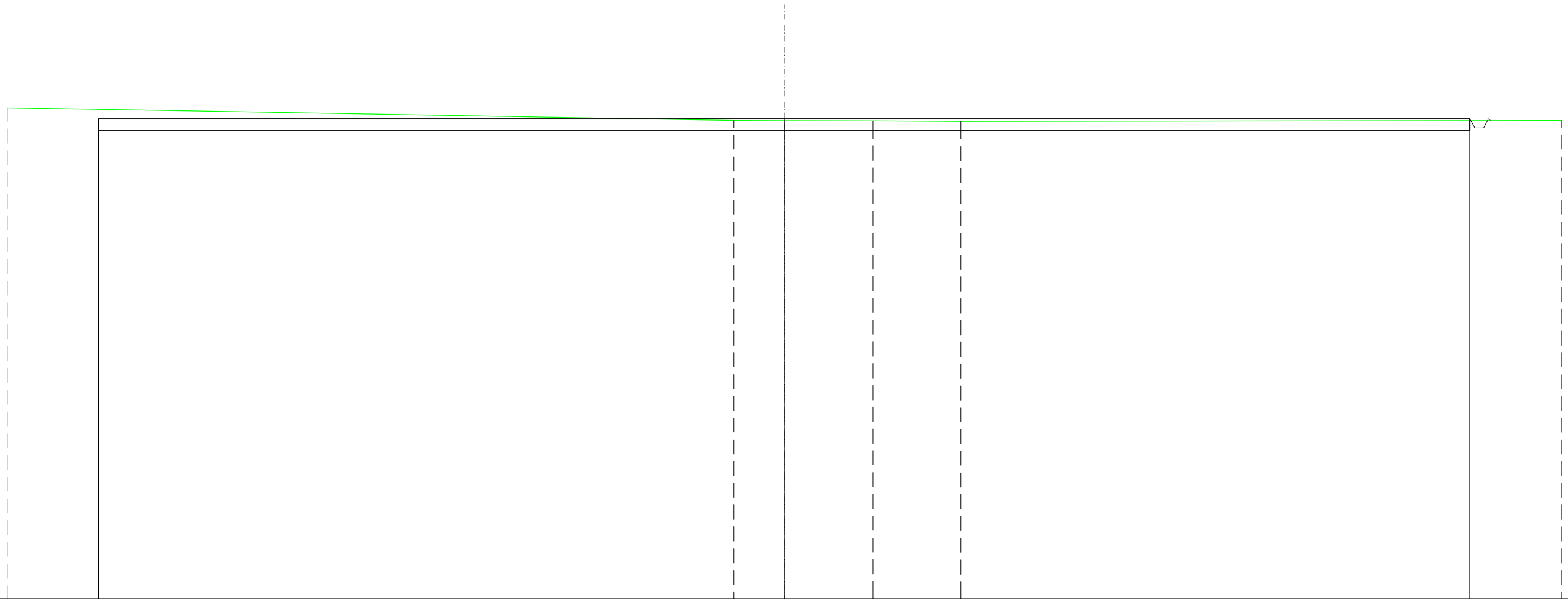
**Ing. Giorgio Salatino**

Rev:	Data Revisione	Descrizione Revisione	Redatto	Controllato	Approvato
00	MAGGIO 2024	PRIMA EMISSIONE	ES	GEMSA PRO	ALTA WIND



SCAVI E BONIFICHE	
FOSSO	0,184 m <sup>2</sup>
SOVRASTRUTTURA STRADALE	
CASSONETTO	60,000 m
MANUFATTI	
SCAVO PER PIATTAFORMA	31,972 m <sup>2</sup>
RILEVATO PER SCARPATE	0,007 m <sup>2</sup>
AREA DI SCAVO	60,727 m

SEZIONE N.: 2  
 QT. PROGETTO: 271,025  
 DIST.PROG.: 20,000  
 DIST.PREC.: 20,000  
 DIST.SUCC.: 20,000



SCALA 1:200

QT.RIF. 250,000

QUOTE TERRENO		270,96	270,95	270,94	270,91	
DIST.PARZIALI TERRENO	37,80	2,20	3,88	3,85		32,27
QUOTE PROGETTO	-271,02		-271,02			271,02 270,62 270,62 271,02 270,95
DIST. PARZIALI PROGETTO						

SCAVI E BONIFICHE	
FOSSO	0,248m <sup>2</sup>
SOVRASTRUTTURA STRADALE	
CASSONETTO	60,000m
MANUFATTI	
SCAVO PER PIATTAFORMA	32,072m <sup>2</sup>
AREA DI SCAVO	60,810m

SEZIONE N.: 3  
 QT. PROGETTO: 271,081  
 DIST.PROG.: 40,000  
 DIST.PREC.: 20,000  
 DIST.SUCC.: 20,000

SCALA 1:200

QT.RIF. 250,000

QUOTE TERRENO		271,03	271,04	
DIST.PARZIALI TERRENO	31,28		8,72	40,00
QUOTE PROGETTO	271,08		271,08	271,08 270,68 270,68 271,08 271,09
DIST. PARZIALI PROGETTO				

SCAVI E BONIFICHE	
FOSSO	0,314 m <sup>2</sup>
SOVRASTRUTTURA STRADALE	
CASSONETTO	60,000 m
MANUFATTI	
SCAVO PER PIATTAFORMA	34,081 m <sup>2</sup>
SCAVO PER PARETI TRINCEA	0,004 m <sup>2</sup>
AREA DI SCAVO	60,893 m

SEZIONE N.: 4  
 QT. PROGETTO: 271,137  
 DIST.PROG.: 60,000  
 DIST.PREC.: 20,000  
 DIST.SUCC.: 20,000



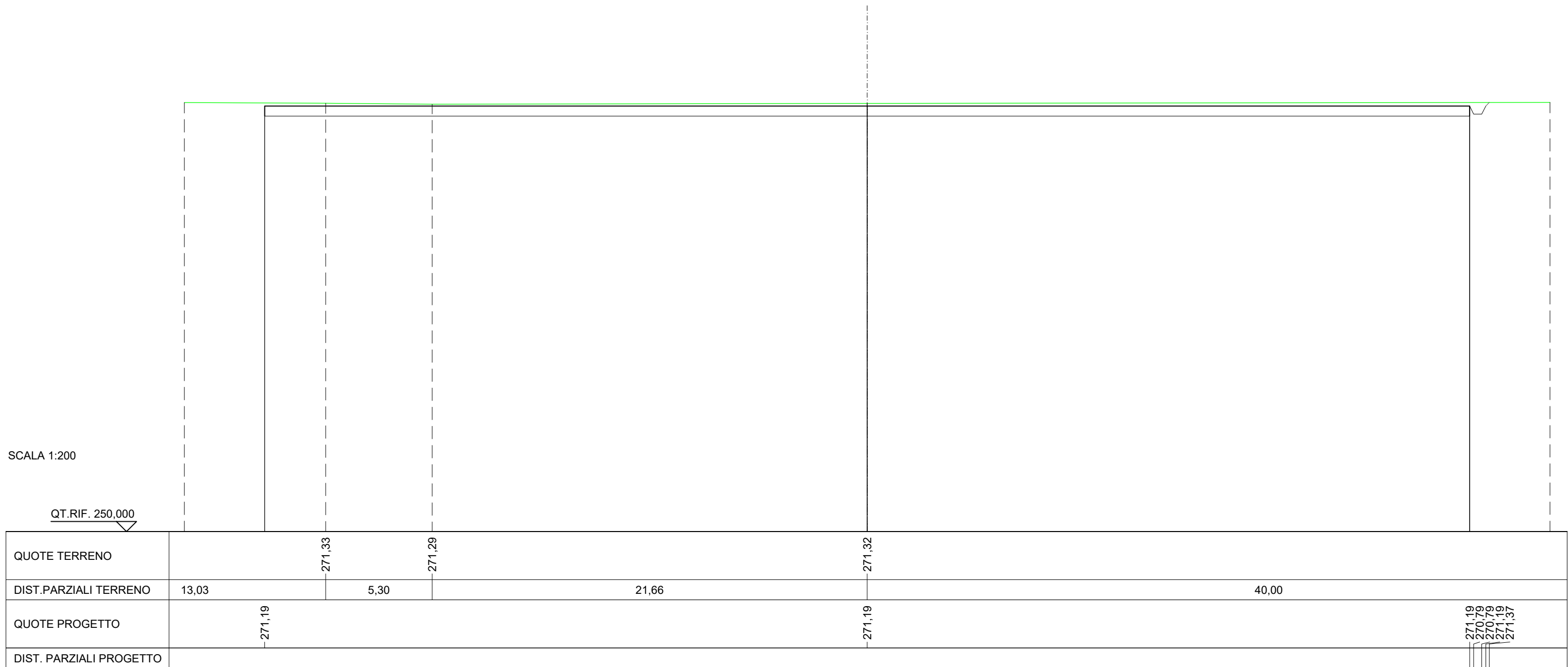
SCALA 1:200

QT.RIF. 250,000

QUOTE TERRENO	271,45	271,34	271,16	271,18	
DIST.PARZIALI TERRENO	6,22	12,64	17,10	40,00	
QUOTE PROGETTO		271,14		271,14	271,14 270,74 270,74 271,14 271,23
DIST. PARZIALI PROGETTO					

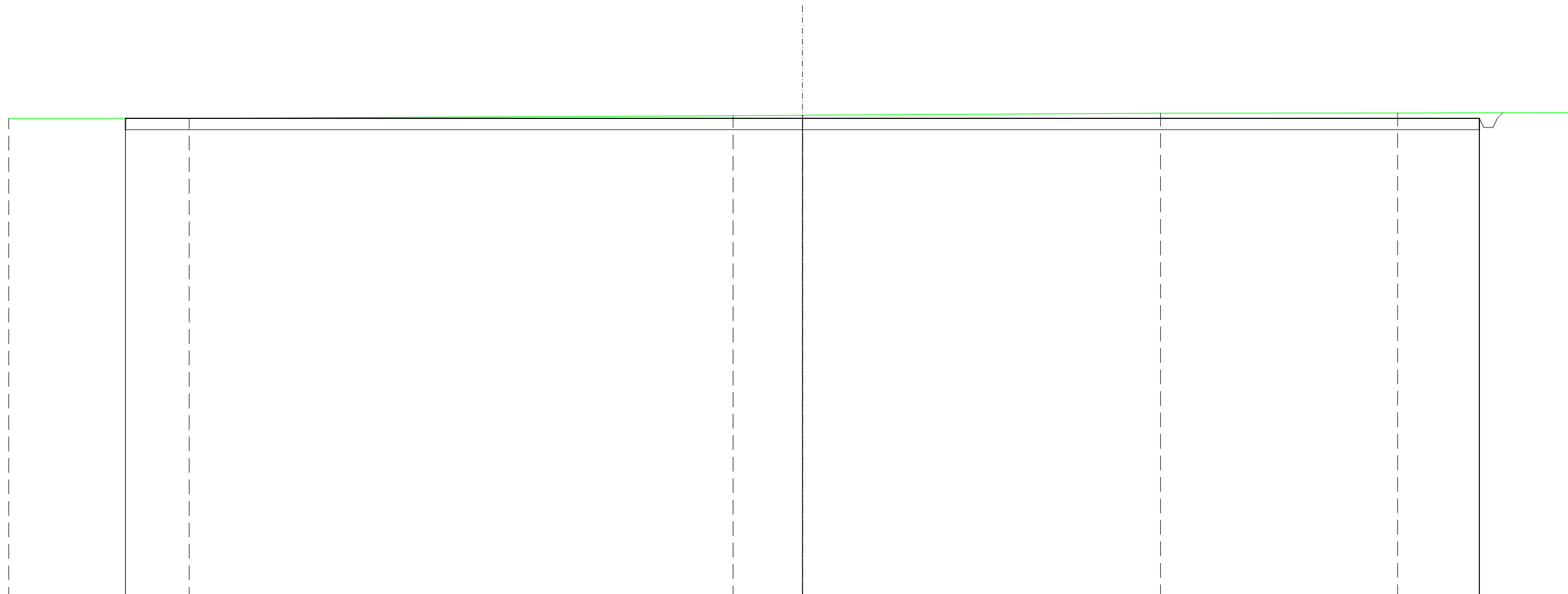
SCAVI E BONIFICHE	
FOSSO	0,380 m <sup>2</sup>
SOVRASTRUTTURA STRADALE	
CASSONETTO	60,000 m
MANUFATTI	
SCAVO PER PIATTAFORMA	37,938 m <sup>2</sup>
SCAVO PER PARETI TRINCEA	0,015 m <sup>2</sup>
AREA DI SCAVO	60,976 m

SEZIONE N.: 5  
 QT. PROGETTO: 271,194  
 DIST.PROG.: 80,000  
 DIST.PREC.: 20,000  
 DIST.SUCC.: 20,000



SCAVI E BONIFICHE	
FOSSO	0,438 m <sup>2</sup>
SOVRASTRUTTURA STRADALE	
CASSONETTO	60,000 m
MANUFATTI	
SCAVO PER PIATTAFORMA	38,096 m <sup>2</sup>
SCAVO PER PARETI TRINCEA	0,031 m <sup>2</sup>
AREA DI SCAVO	61,050 m

SEZIONE N.: 6  
 QT. PROGETTO: 271,250  
 DIST.PROG.: 100,000  
 DIST.PREC.: 20,000  
 DIST.SUCC.: 20,000



SCALA 1:200

QT.RIF. 250,000

QUOTE TERRENO	271,25	271,25	271,37	271,39	271,48	271,49
DIST.PARZIALI TERRENO	8,00	24,10	3,07	15,87	10,51	13,62
QUOTE PROGETTO	-271,25	-271,25	-271,25	-271,25	-271,25	-271,25
DIST. PARZIALI PROGETTO						

271,25  
 270,85  
 270,85  
 271,25  
 271,50

SCAVI E BONIFICHE	
FOSSO	0,361 m <sup>2</sup>
SOVRASTRUTTURA STRADALE	
CASSONETTO	60,000 m
MANUFATTI	
SCAVO PER PIATTAFORMA	30,039 m <sup>2</sup>
SCAVO PER PARETI TRINCEA	0,012 m <sup>2</sup>
AREA DI SCAVO	60,954 m

SEZIONE N.: 7  
 QT. PROGETTO: 271,307  
 DIST.PROG.: 120,000  
 DIST.PREC.: 20,000

SCALA 1:200

QT.RIF. 250,000

QUOTE TERRENO	271,15	271,23	271,31	
DIST.PARZIALI TERRENO	23,83	13,37	40,00	
QUOTE PROGETTO	271,31	271,31	271,31	271,31 270,91 270,91 271,31 271,46
DIST. PARZIALI PROGETTO				