


Regione
Puglia



Provincia di
Bari



Committente:

ALTA WIND S.R.L
Piazza Europa, 14
87100 Cosenza (CS) - Italy
Tel. centralino + 39 0984 408606

Documento:

PROGETTO DEFINITIVO

Titolo del Progetto:

PARCO EOLICO "ALTAMURA"

Elaborato:

Sezioni Trasversali Area Sottostazione

CODICE PRATICA

TAI4HV3

PROGETTO	DISCIPLINA	AMBITO	TIPO ELABORATO	PROGRESSIVO	SCALA
E_ALT	P	SE	SZ	03	1:200

NOME FILE:

E-ALT-P-SE-SZ-03_Sezioni Trasversali Area Sottostazione

Progettazione:



Ing. Saverio Pagliuso


Ing. Mario Francesco Perri

Ing. Giorgio Salatino

Rev:	Data Revisione	Descrizione Revisione	Redatto	Controllato	Approvato
00	MAGGIO 2024	PRIMA EMISSIONE	ES	GEMSA PRO	ALTA WIND

SCAVI E BONIFICHE	
FOSSO	0,829 m ²
SOVRASTRUTTURA STRADALE	
CASSONETTO	9,777 m
MANUFATTI	
SCAVO PER PIATTAFORMA	3,025 m ²
RILEVATO PER SCARPATE	0,004 m ²
AREA DI SCAVO	12,913 m

QT. PROGETTO: 442,219
DIST.PROG.: 0,000
DIST.SUCC.: 25,000



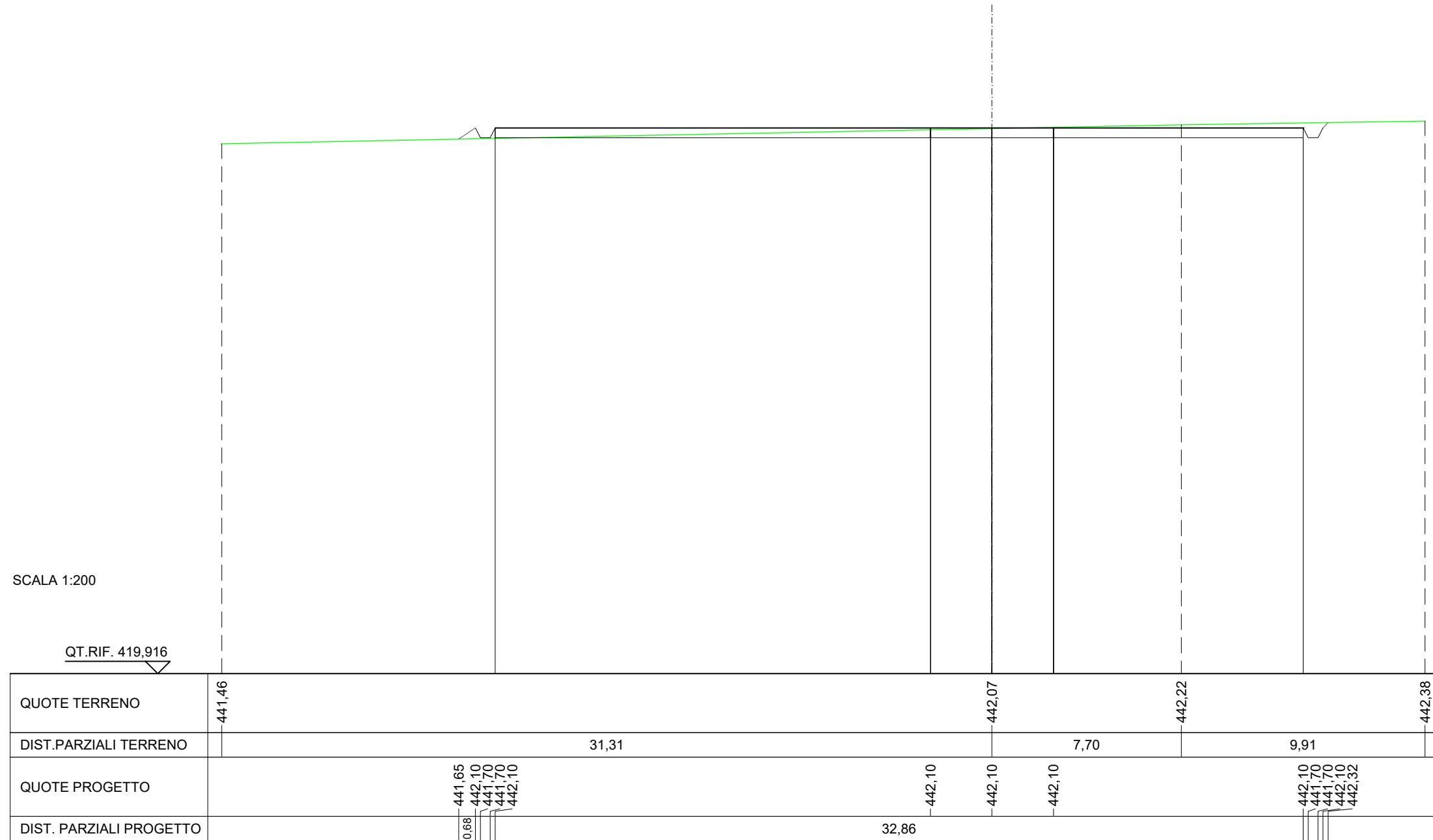
SCALA 1:200

QT.RIF. 419,192

QUOTE TERRENO	441,92	441,82	442,04	442,22	442,66
DIST.PARZIALI TERRENO	3,49	5,62	5,88	15,00	
QUOTE PROGETTO		441,68 441,57 441,52 441,54	441,58 442,00	442,13 442,24	442,33 442,22 442,22 442,35 442,35 442,37
DIST. PARZIALI PROGETTO		0,79 0,65 1,05 0,59			

SCAVI E BONIFICHE	
FOSSO	0,407 m ²
RILEVATI	
RILEVATO	0,013 m ²
SOVRASTRUTTURA STRADALE	
CASSONETTO	32,855 m
MANUFATTI	
SCAVO PER PIATTAFORMA	9,795 m ²
SCAVO PER PARETI TRINCEA	0,024 m ²
RILEVATO PER SCARPATE	0,253 m ²
AREA DI SCAVO	32,715 m

SEZIONE N.: 2
 QT. PROGETTO: 442,100
 DIST.PROG.: 25,000
 DIST.PREC.: 25,000
 DIST.SUCC.: 25,000



SCAVI E BONIFICHE	
FOSSO	0,084 m ²
RILEVATI	
RILEVATO	0,187 m ²
SOVRASTRUTTURA STRADALE	
CASSONETTO	32,855 m
MANUFATTI	
SCAVO PER PIATTAFORMA	2,202 m ²
RILEVATO PER SCARPATE	0,343 m ²
AREA DI SCAVO	26,049 m

SEZIONE N.: 3
 QT. PROGETTO: 442,100
 DIST.PROG.: 50,000
 DIST.PREC.: 25,000
 DIST.SUCC.: 16,451

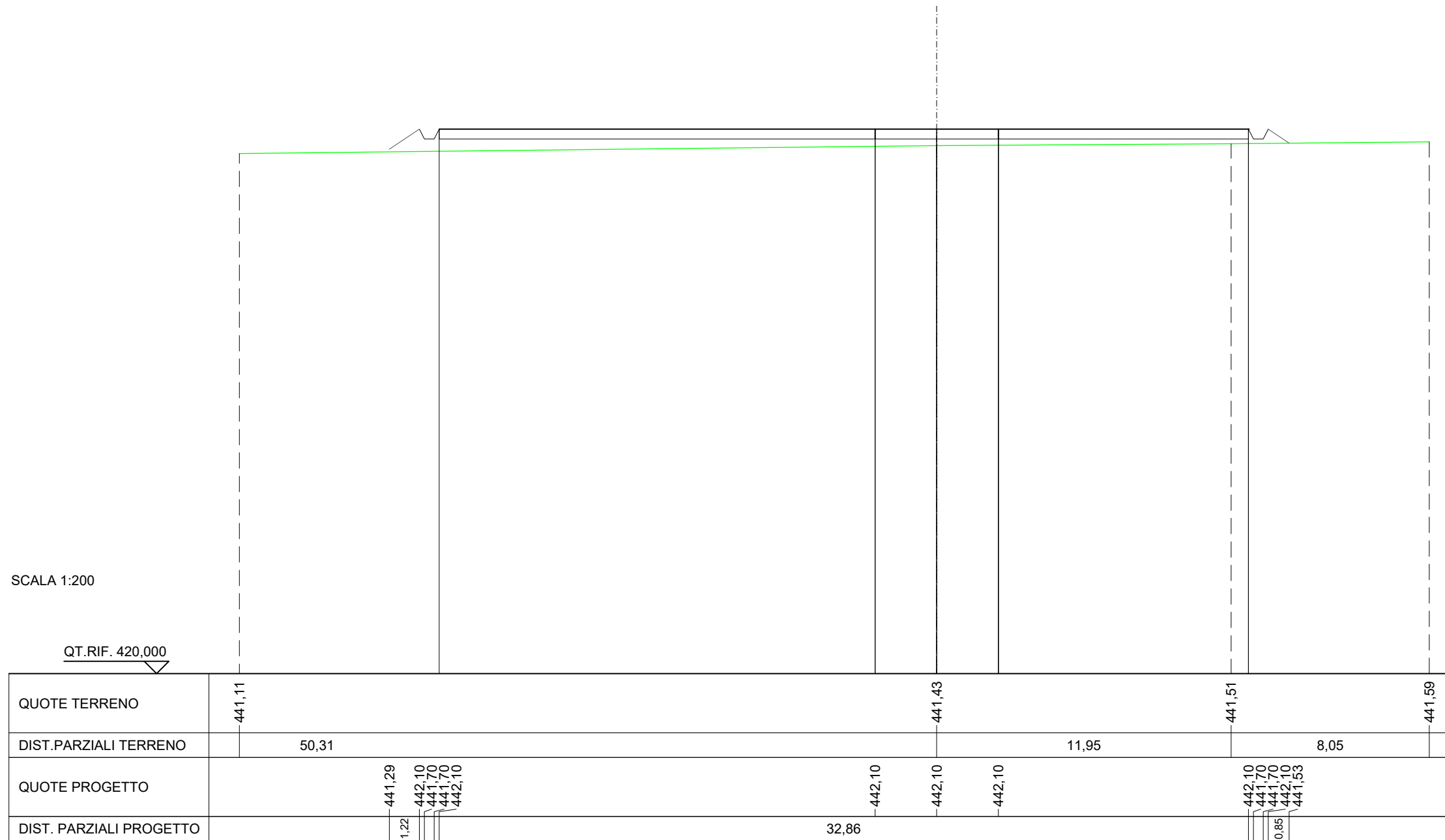
SCALA 1:200

QT.RIF. 419,417

QUOTE TERRENO	441,52	441,64	441,79	441,92
DIST.PARZIALI TERRENO	9,00	21,59	20,00	
QUOTE PROGETTO		441,64 442,10 441,70 441,70 442,10	442,10 442,10 442,10	442,10 441,70 441,70 442,10 441,88
DIST. PARZIALI PROGETTO		0,69	32,86	

RILEVATI	
RILEVATO	9,659 m ²
SOVRASTRUTTURA STRADALE	
CASSONETTO	32,855 m
MANUFATTI	
RILEVATO PER SCARPATE	1,363 m ²

SEZIONE N.: 4
 QT. PROGETTO: 442,100
 DIST.PROG.: 66,451
 DIST.PREC.: 16,451



SCAVI E BONIFICHE	
FOSSO	0,393 m ²
MANUFATTI	
SCAVO PER PARETI TRINCEA	0,018 m ²
RILEVATO PER SCARPATE	0,526 m ²
AREA DI SCAVO	0,988 m

SEZIONE N.: 5
 QT. PROGETTO: 442,100
 DIST.PROG.: 0,000
 DIST.SUCC.: 25,000

SCALA 1:200

QT.RIF. 420,000

QUOTE TERRENO	442,25	442,31	442,18	441,98	441,43
DIST.PARZIALI TERRENO	11,18	8,95	9,75	25,22	
QUOTE PROGETTO	442,29 442,10 441,70 441,70 442,10			442,10 442,10	442,10 441,70 442,10 441,47
DIST. PARZIALI PROGETTO				43,18	0,94

MANUFATTI	
RILEVATO PER SCARPATE	1,165 m ²

SEZIONE N.: 7
 QT. PROGETTO: 442,100
 DIST.PROG.: 32,255
 DIST.PREC.: 7,255

SCALA 1:200

QT.RIF. 420,000

