


Regione
Puglia



Provincia di
Bari



Committente:

ALTA WIND S.R.L
Piazza Europa, 14
87100 Cosenza (CS) - Italy
Tel. centralino + 39 0984 408606

Documento:

PROGETTO DEFINITIVO

Titolo del Progetto:

PARCO EOLICO "ALTAMURA"

Elaborato:

Sezioni Trasversali Asse 01_AD

CODICE PRATICA

TAI4HV3

PROGETTO	DISCIPLINA	AMBITO	TIPO ELABORATO	PROGRESSIVO	SCALA
E_ALT	P	VB	SZ	01	1:200

NOME FILE:

E-ALT-P-VB-SZ-01_Sezioni Trasversali Asse 01_AD

Progettazione:



Ing. Saverio Pagliuso


Ing. Mario Francesco Perri

Ing. Giorgio Salatino

Rev:	Data Revisione	Descrizione Revisione	Redatto	Controllato	Approvato
00	MAGGIO 2024	PRIMA EMISSIONE	ES	GEMSA PRO	ALTA WIND

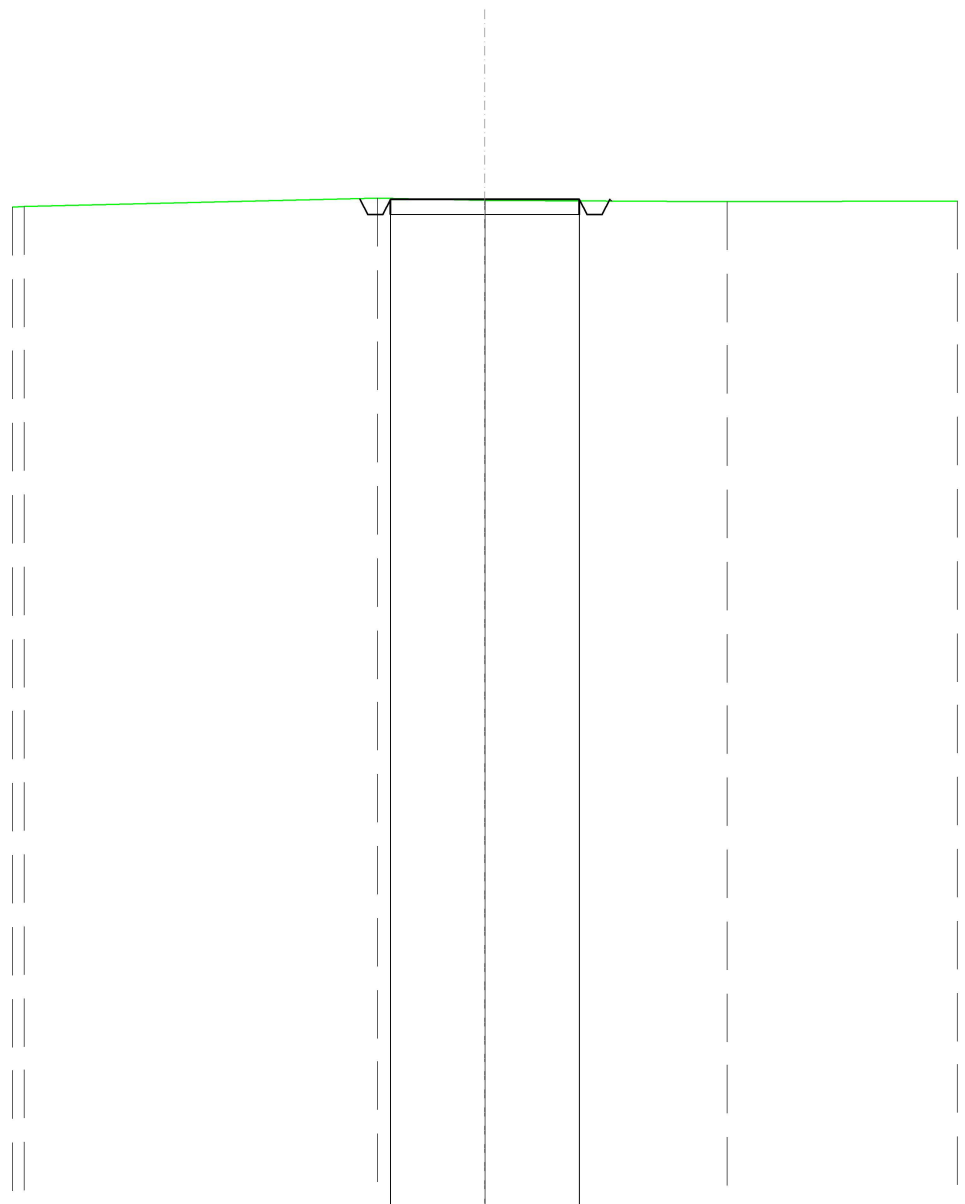
SCAVI E BONIFICHE	
FOSSO	0,091 m ²
SOVRASTRUTTURA STRADALE	
CASSONETTO	9,890 m
MANUFATTI	
SCAVO PER PIATTAFORMA	2,806 m ²
SCAVO PER PARETI TRINCEA	0,000 m ²
RILEVATO PER SCARPATE	0,072 m ²
AREA DI SCAVO	10,539 m

SEZIONE N.: 2
 QT. PROGETTO: 396,613
 DIST.PROG.: 25,000
 DIST.PREC.: 25,000
 DIST.SUCC.: 25,000



SCAVI E BONIFICHE	
FOSSO	0,470 m ²
SOVRASTRUTTURA STRADALE	
CASSONETTO	5,000 m
MANUFATTI	
SCAVO PER PIATTAFORMA	1,929 m ²
SCAVO PER PARETI TRINCEA	0,000 m ²
RILEVATO PER SCARPATE	0,002 m ²
AREA DI SCAVO	6,580 m

SEZIONE N.: 3
 QT. PROGETTO: 396,657
 DIST.PROG.: 50,000
 DIST.PREC.: 25,000
 DIST.SUCC.: 25,000



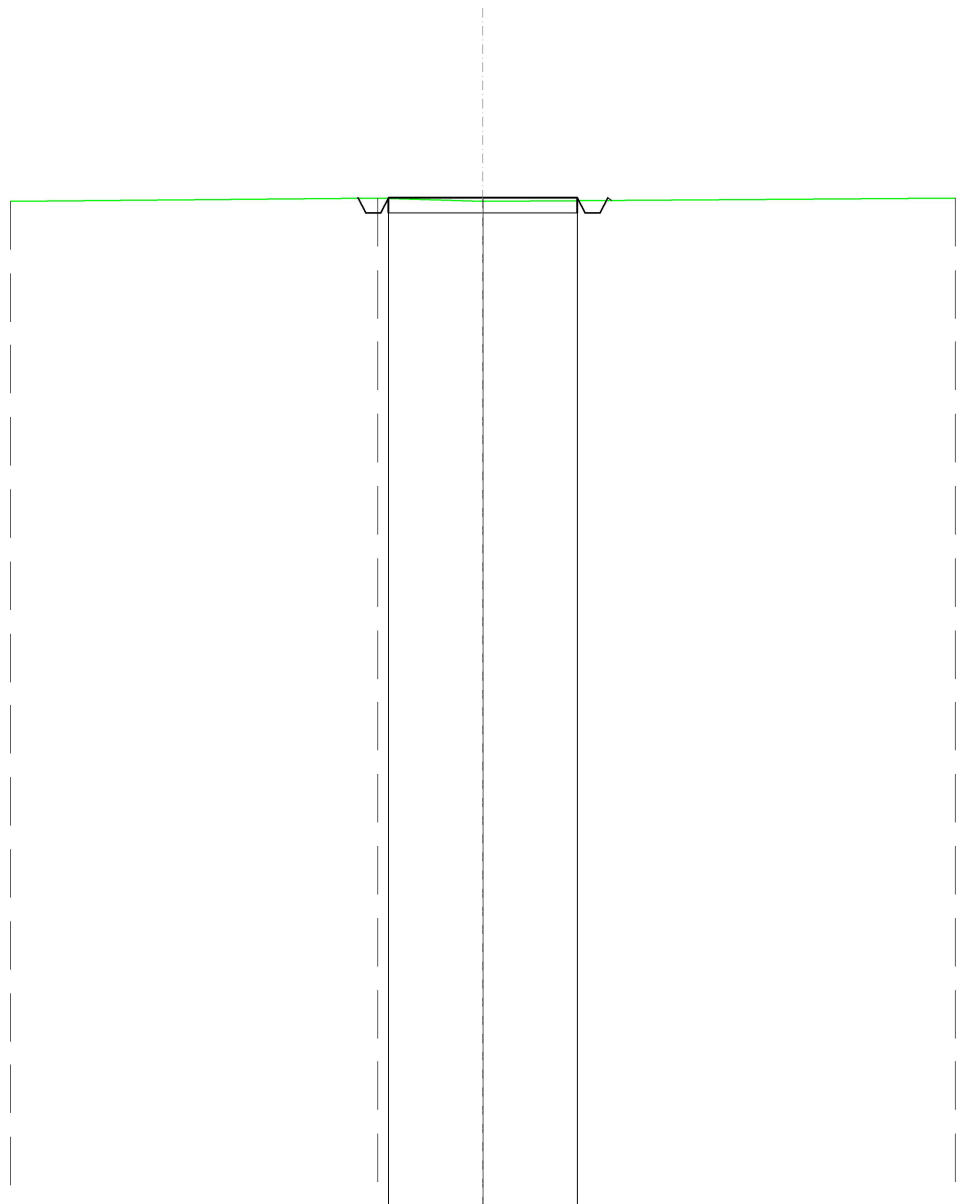
SCALA 1:200

QT.RIF. 370,000

QUOTE TERRENO	396.45 396.47		396.69	396.64		396.59		396.61
DIST.PARZIALI TERRENO		9,35		2,84		6,41		6,09
QUOTE PROGETTO			396.68 396.66 396.26 396.26 396.66	396.66		396.66 396.26 396.66 396.61		
PARZIALI PROGETTO				2,50		2,50		

SCAVI E BONIFICHE	
FOSSO	0,416 m ²
SOVRASTRUTTURA STRADALE	
CASSONETTO	5,000 m
MANUFATTI	
SCAVO PER PIATTAFORMA	1,653 m ²
RILEVATO PER SCARPATE	0,007 m ²
AREA DI SCAVO	6,512 m

SEZIONE N.: 4
 QT. PROGETTO: 396,702
 DIST.PROG.: 75,000
 DIST.PREC.: 25,000
 DIST.SUCC.: 25,000



SCALA 1:200

QT.RIF. 370,000

QUOTE TERRENO	396,60		396,70	396,61		396,69
DIST.PARZIALI TERRENO		9,72		2,78		12,50
QUOTE PROGETTO			396,69 396,70 396,30 396,30 396,70	396,70		396,70 396,30 396,30 396,70 396,63
PARZIALI PROGETTO			2,50	2,50		

SCAVI E BONIFICHE	
FOSSO	0,405 m ²
SOVRASTRUTTURA STRADALE	
CASSONETTO	5,000 m
MANUFATTI	
SCAVO PER PIATTAFORMA	1,685 m ²
RILEVATO PER SCARPATE	0,008 m ²
AREA DI SCAVO	6,500 m

SEZIONE N.: 5
 QT. PROGETTO: 396,747
 DIST.PROG.: 100,000
 DIST.PREC.: 25,000
 DIST.SUCC.: 25,000

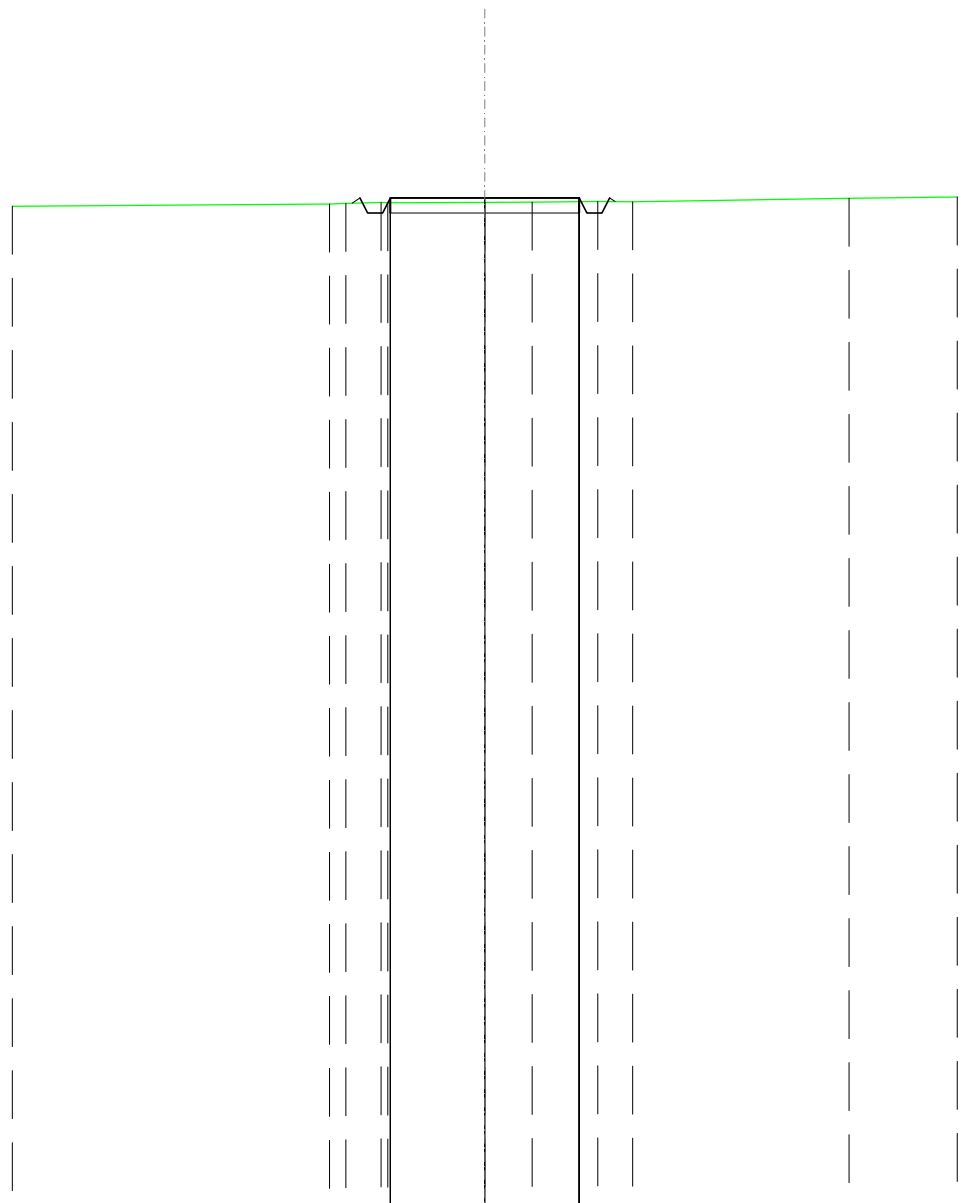
SCALA 1:200

QT.RIF. 370,000

QUOTE TERRENO	396,57	396,55	396,59	396,59	396,63	396,73	396,67	396,67	396,77
DIST.PARZIALI TERRENO	3,49	1,23	0,87	0,75	3,55	2,60	3,83	8,67	
QUOTE PROGETTO						396,71	396,75	396,75	396,75
PARZIALI PROGETTO						2,50	2,50		

SCAVI E BONIFICHE	
FOSSO	0,318 m ²
SOVRASTRUTTURA STRADALE	
CASSONETTO	5,000 m
MANUFATTI	
SCAVO PER PIATTAFORMA	1,419 m ²
RILEVATO PER SCARPATE	0,034 m ²
AREA DI SCAVO	6,375 m

SEZIONE N.: 6
 QT. PROGETTO: 396,791
 DIST.PROG.: 125,000
 DIST.PREC.: 25,000
 DIST.SUCC.: 25,000



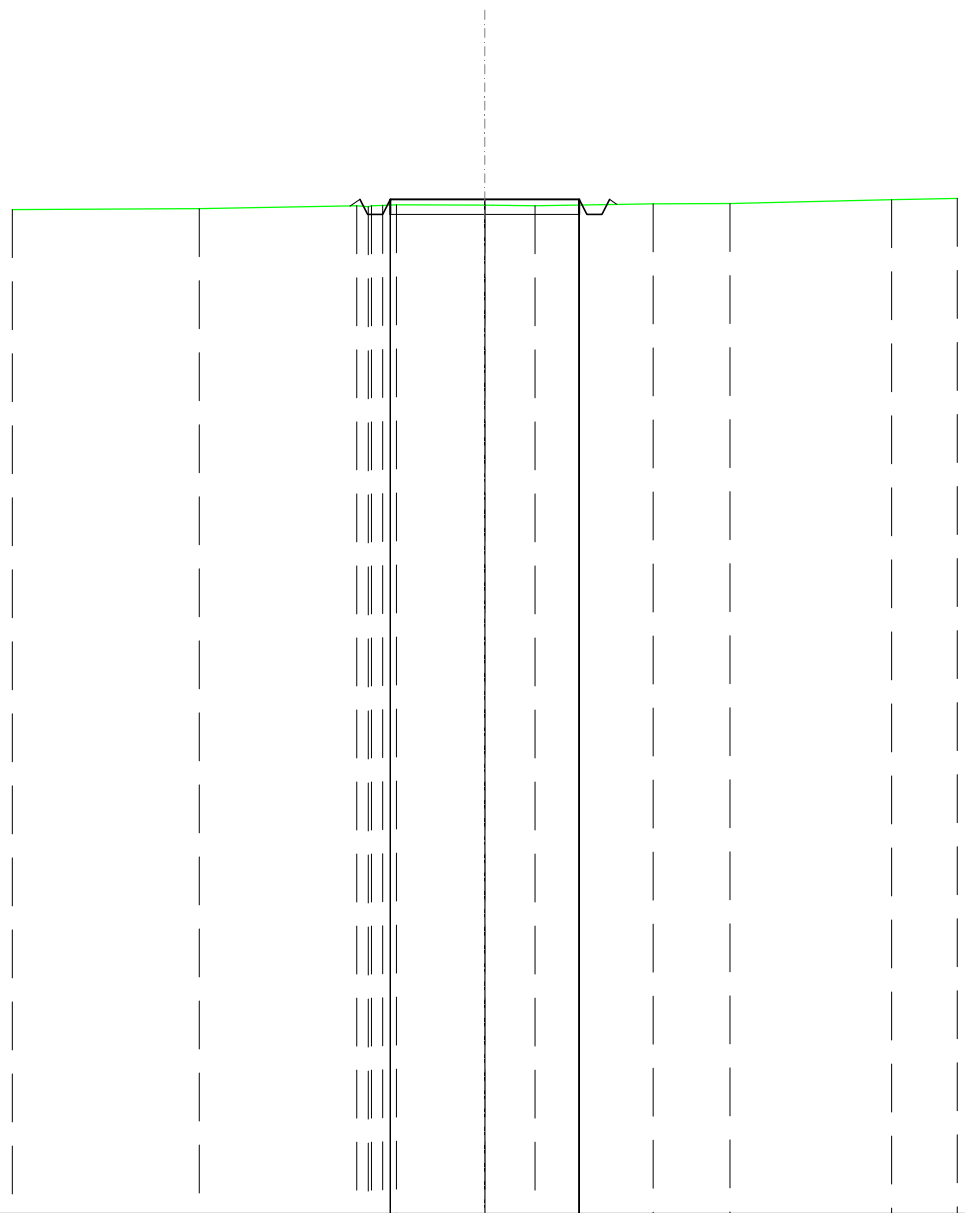
SCALA 1:200

QT.RIF. 370,000

QUOTE TERRENO	396,57		396,64	396,65	396,67	396,66	396,67	396,68	396,70	396,69	396,79	396,82
DIST.PARZIALI TERRENO		8,39		0,93	2,56		1,26	1,73		0,93	5,73	2,86
QUOTE PROGETTO			396,65	396,79	396,39	396,79	396,79		396,79	396,39	396,79	396,70
PARZIALI PROGETTO					2,50		2,50					

SCAVI E BONIFICHE	
FOSSO	0,253 m ²
SOVRASTRUTTURA STRADALE	
CASSONETTO	5,000 m
MANUFATTI	
SCAVO PER PIATTAFORMA	1,222 m ²
RILEVATO PER SCARPATE	0,062 m ²
AREA DI SCAVO	6,287 m

SEZIONE N.: 7
 QT. PROGETTO: 396,836
 DIST.PROG.: 150,000
 DIST.PREC.: 25,000
 DIST.SUCC.: 25,000



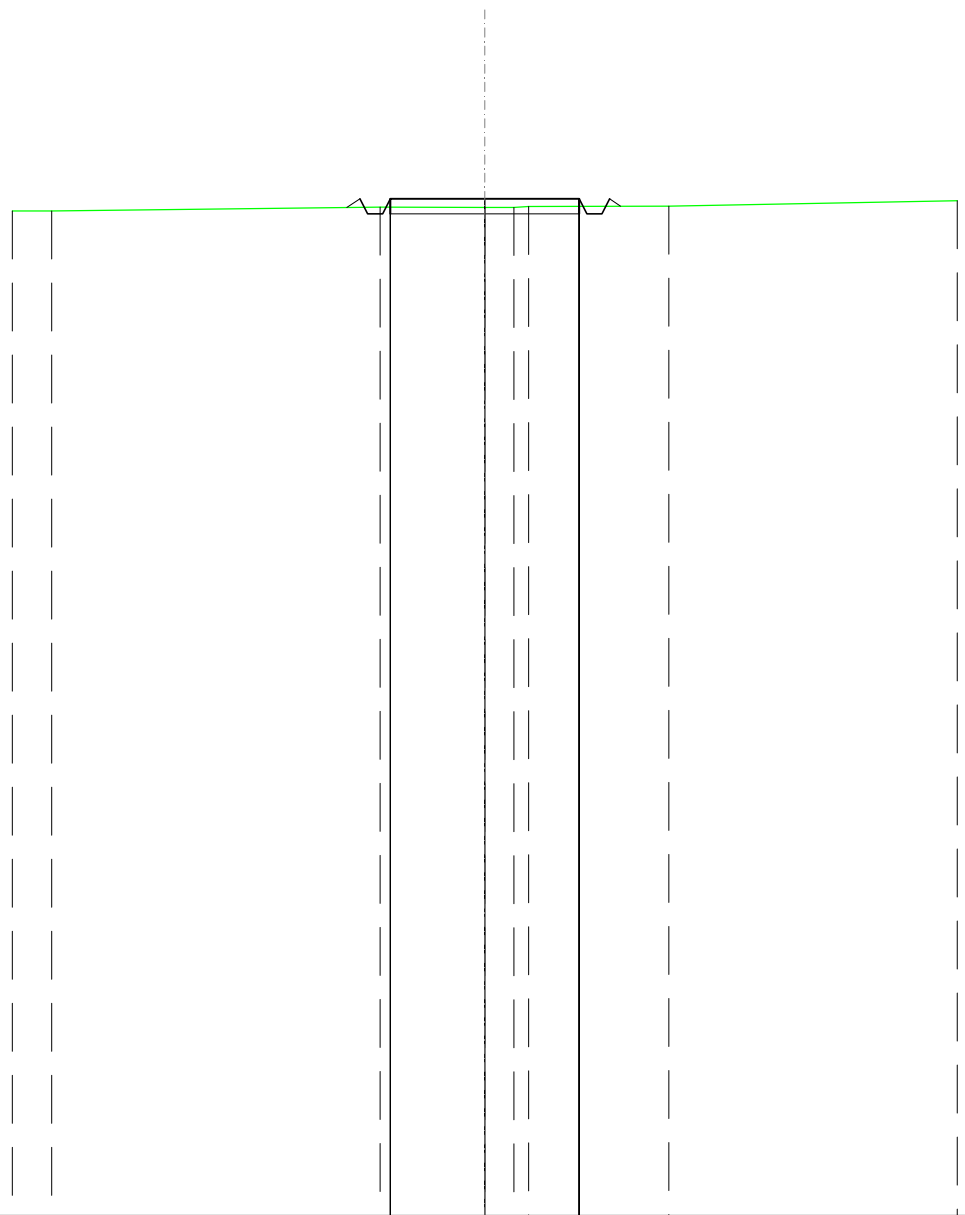
SCALA 1:200

QT.RIF. 370,000

QUOTE TERRENO	396,57	396,59	396,66	396,64	396,66	396,68	396,67	396,72	396,73	396,83	396,86
DIST.PARZIALI TERRENO	4,95	4,16	2,34	1,33	3,13	2,03	4,27	1,74			
QUOTE PROGETTO			396,66	396,84	396,44	396,84	396,84	396,84	396,44	396,84	396,70
PARZIALI PROGETTO			2,50	2,50							

SCAVI E BONIFICHE	
FOSSO	0,189 m ²
SOVRASTRUTTURA STRADALE	
CASSONETTO	5,000 m
MANUFATTI	
SCAVO PER PIATTAFORMA	0,917 m ²
RILEVATO PER SCARPATE	0,112 m ²
AREA DI SCAVO	6,180 m

SEZIONE N.: 8
 QT. PROGETTO: 396,901
 DIST.PROG.: 175,000
 DIST.PREC.: 25,000
 DIST.SUCC.: 25,000



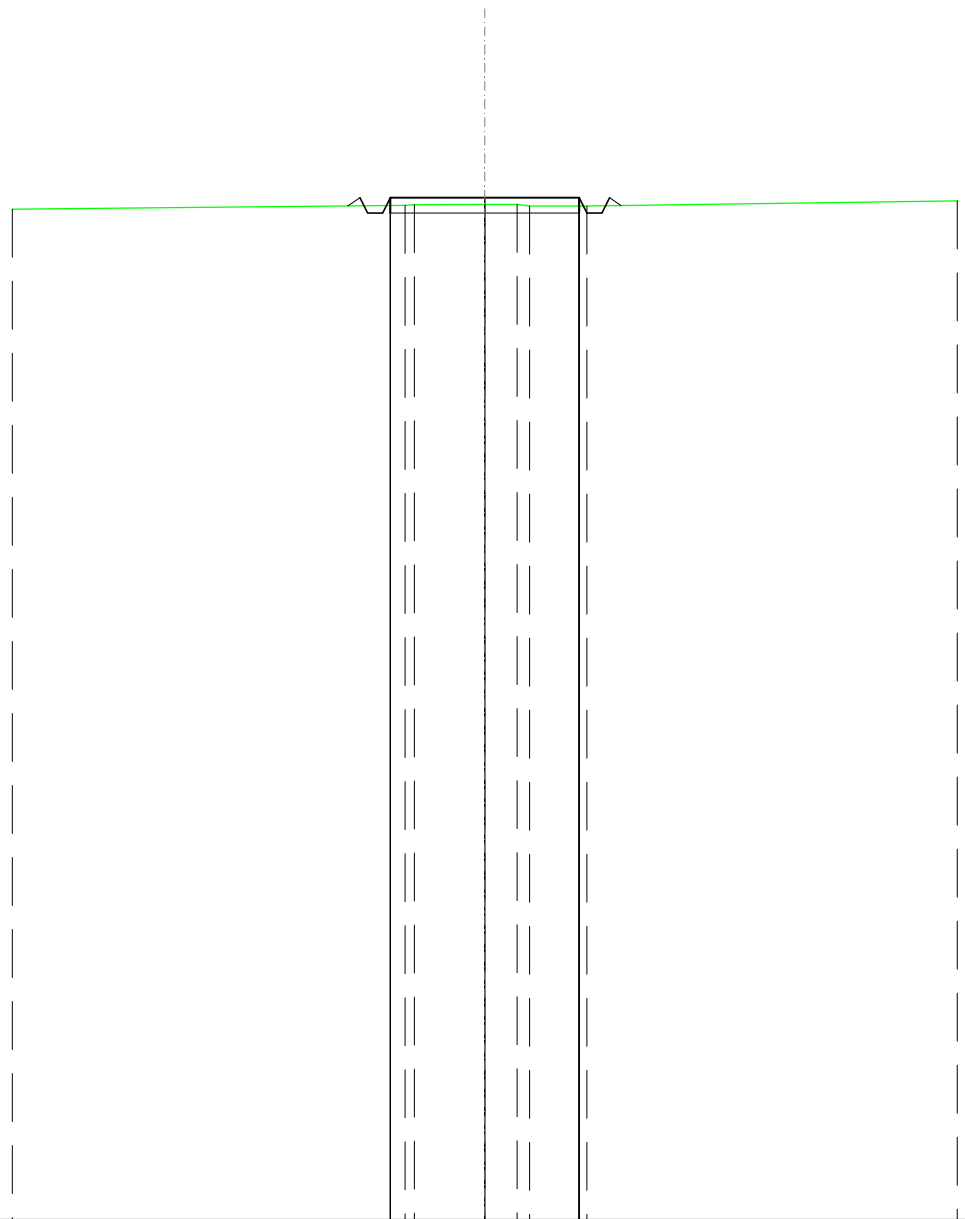
SCALA 1:200

QT.RIF. 370,000

QUOTE TERRENO	396,58	396,58		396,68	396,68	396,67	396,70	396,71	396,85
DIST.PARZIALI TERRENO	1,04		8,69		2,77	0,77		3,71	7,63
QUOTE PROGETTO				396,67	396,90	396,50	396,90	396,50	396,90
PARZIALI PROGETTO					2,50		2,50		

SCAVI E BONIFICHE	
FOSSO	0,184 m ²
SOVRASTRUTTURA STRADALE	
CASSONETTO	5,000 m
MANUFATTI	
SCAVO PER PIATTAFORMA	1,032 m ²
RILEVATO PER SCARPATE	0,113 m ²
AREA DI SCAVO	6,173 m

SEZIONE N.: 9
 QT. PROGETTO: 397,034
 DIST.PROG.: 200,000
 DIST.PREC.: 25,000
 DIST.SUCC.: 25,000



SCALA 1:200

QT.RIF. 370,000

QUOTE TERRENO	396,73		396,83	396,85	396,86	396,86	396,82	396,81	396,95
DIST.PARZIALI TERRENO		10,40		1,86	0,86		1,51		9,80
QUOTE PROGETTO			396,82	397,03	396,63	396,63	397,03	396,63	396,63
PARZIALI PROGETTO				2,50		2,50			

SCAVI E BONIFICHE	
FOSSO	0,406 m ²
SOVRASTRUTTURA STRADALE	
CASSONETTO	5,000 m
MANUFATTI	
SCAVO PER PIATTAFORMA	1,985 m ²
RILEVATO PER SCARPATE	0,019 m ²
AREA DI SCAVO	6,484 m

SEZIONE N.: 10
 QT. PROGETTO: 397,109
 DIST.PROG.: 225,000
 DIST.PREC.: 25,000
 DIST.SUCC.: 25,000

SCALA 1:200

QT.RIF. 370,000

QUOTE TERRENO	396,89	396,86	396,89		397,02	397,13	397,18	397,15	397,13	397,09	397,09	397,04		397,04	397,07
DIST.PARZIALI TERRENO		3,04	2,30		5,42	1,74	1,05	0,90	0,82	0,84	1,00		5,73		1,93
QUOTE PROGETTO					396,98	397,11	396,71	396,71	397,11	397,11	396,71	397,11	397,11		
PARZIALI PROGETTO						2,50		2,50							

SCAVI E BONIFICHE	
FOSSO	0,585 m ²
SOVRASTRUTTURA STRADALE	
CASSONETTO	5,000 m
MANUFATTI	
SCAVO PER PIATTAFORMA	2,460 m ²
SCAVO PER PARETI TRINCEA	0,005 m ²
AREA DI SCAVO	6,713 m

SEZIONE N.: 11
 QT. PROGETTO: 397,109
 DIST.PROG.: 250,000
 DIST.PREC.: 25,000
 DIST.SUCC.: 25,000

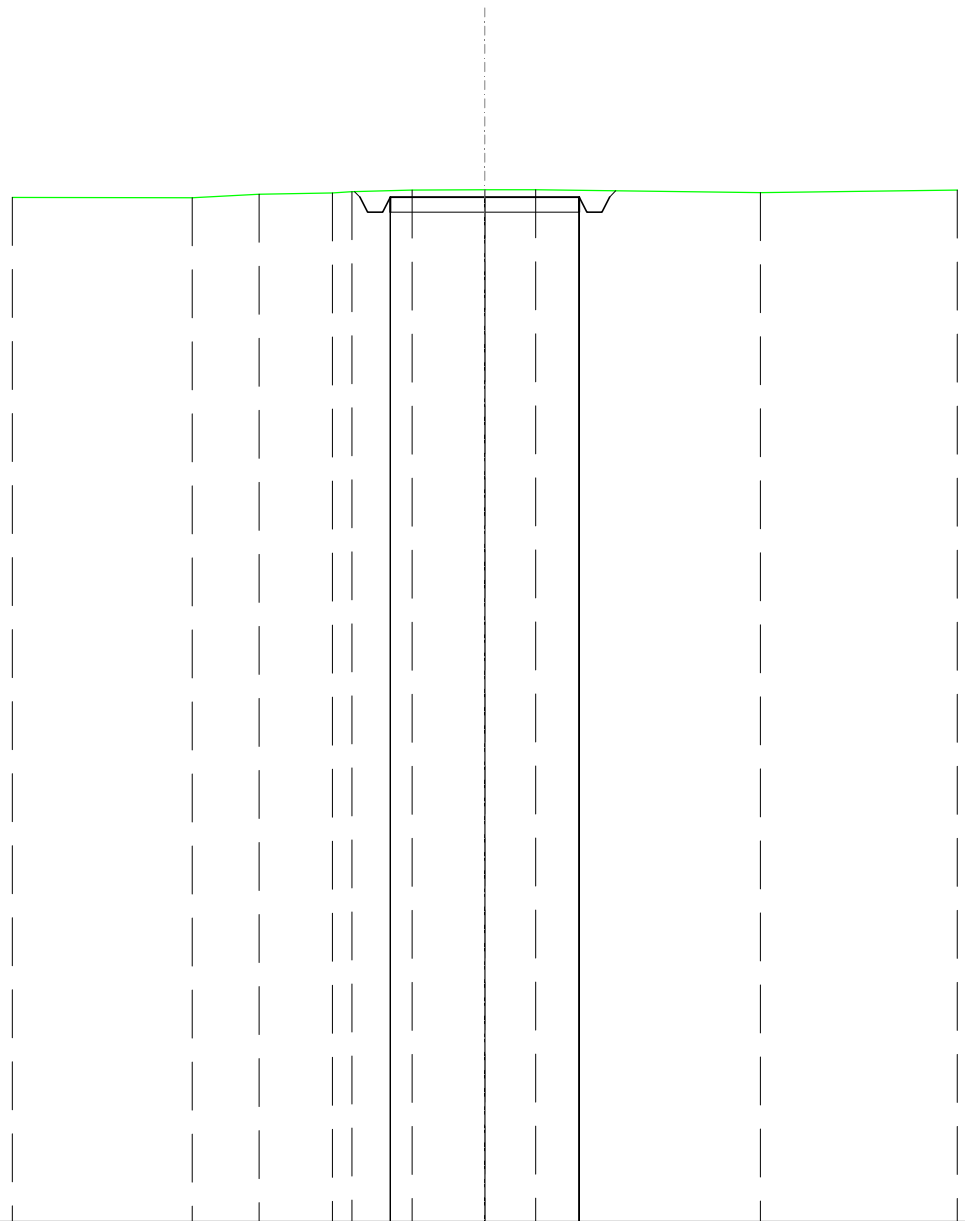
SCALA 1:200

QT.RIF. 370,000

QUOTE TERRENO	397,04		397,00	397,03		397,20	397,21	397,21	397,19	397,21		397,13		397,18
DIST.PARZIALI TERRENO		5,57	1,21		4,09	1,63	1,58	0,54	0,99		4,64		4,75	
QUOTE PROGETTO						397,13	397,11	396,71	396,71	397,11		397,11	396,71	397,11
PARZIALI PROGETTO							2,50		2,50					

SCAVI E BONIFICHE	
FOSSO	0,744 m ²
SOVRASTRUTTURA STRADALE	
CASSONETTO	5,000 m
MANUFATTI	
SCAVO PER PIATTAFORMA	2,938 m ²
SCAVO PER PARETI TRINCEA	0,024 m ²
AREA DI SCAVO	6,908 m

SEZIONE N.: 12
 QT. PROGETTO: 397,109
 DIST.PROG.: 275,000
 DIST.PREC.: 25,000
 DIST.SUCC.: 25,000



SCALA 1:200

QT.RIF. 370,000

QUOTE TERRENO	397,10	397,09	397,19	397,22	397,25	397,29	397,30	397,30	397,22	397,29		
DIST.PARZIALI TERRENO	4,76	1,77	1,94	0,52	1,59	1,92	1,35	5,94	5,21			
QUOTE PROGETTO				397,25	397,11	396,71	397,11	397,11	397,11	396,71	397,11	397,27
PARZIALI PROGETTO						2,50	2,50					

SCAVI E BONIFICHE	
FOSSO	0,531 m ²
SOVRASTRUTTURA STRADALE	
CASSONETTO	5,000 m
MANUFATTI	
SCAVO PER PIATTAFORMA	2,201 m ²
SCAVO PER PARETI TRINCEA	0,002 m ²
AREA DI SCAVO	6,662 m

SEZIONE N.: 13
 QT. PROGETTO: 397,109
 DIST.PROG.: 300,000
 DIST.PREC.: 25,000
 DIST.SUCC.: 25,000

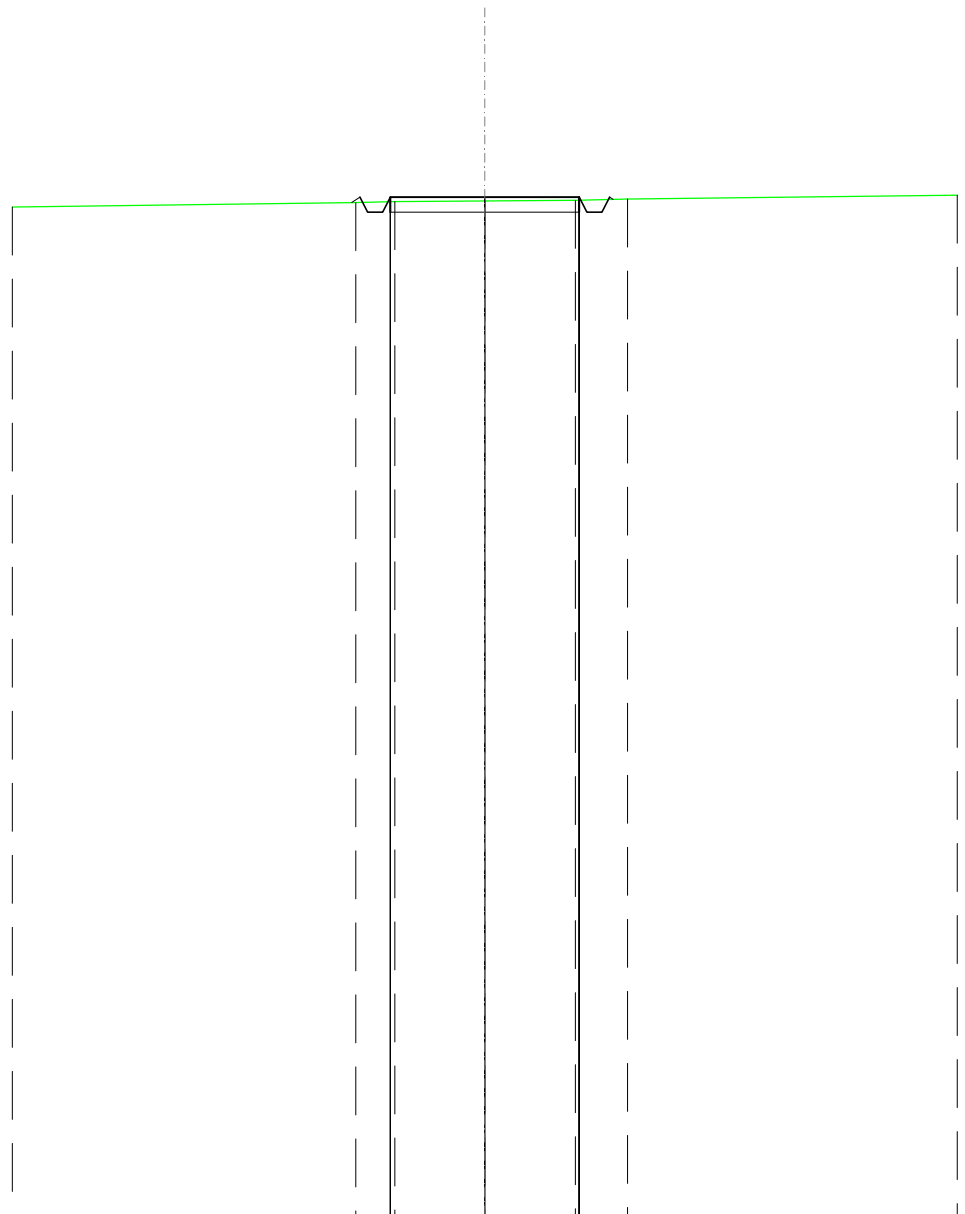
SCALA 1:200

QT.RIF. 370,000

QUOTE TERRENO	397,01	396,98	397,11	397,10	397,14	397,16	397,19	397,27
DIST.PARZIALI TERRENO	5,39	4,09	0,79	0,76	1,47	7,00	5,50	
QUOTE PROGETTO			397,10	397,11	396,71	397,11	397,11	397,17
PARZIALI PROGETTO			2,50	2,50				

SCAVI E BONIFICHE	
FOSSO	0,327 m ²
SOVRASTRUTTURA STRADALE	
CASSONETTO	5,000 m
MANUFATTI	
SCAVO PER PIATTAFORMA	1,494 m ²
RILEVATO PER SCARPATE	0,031 m ²
AREA DI SCAVO	6,394 m

SEZIONE N.: 14
 QT. PROGETTO: 397,109
 DIST.PROG.: 325,000
 DIST.PREC.: 25,000
 DIST.SUCC.: 25,000



SCALA 1:200

QT.RIF. 370,000

QUOTE TERRENO	396,85	396,96	396,99	397,01	397,02	397,06	397,15
DIST.PARZIALI TERRENO	9,09	1,04	2,38	2,40	1,38	8,72	
QUOTE PROGETTO		396,96	397,11	396,71	397,11	396,71	397,05
PARZIALI PROGETTO		2,50	2,50				

SCAVI E BONIFICHE	
FOSSO	0,278 m ²
SOVRASTRUTTURA STRADALE	
CASSONETTO	5,000 m
MANUFATTI	
SCAVO PER PIATTAFORMA	1,416 m ²
RILEVATO PER SCARPATE	0,053 m ²
AREA DI SCAVO	6,322 m

SEZIONE N.: 15
 QT. PROGETTO: 397,109
 DIST.PROG.: 350,000
 DIST.PREC.: 25,000
 DIST.SUCC.: 25,000

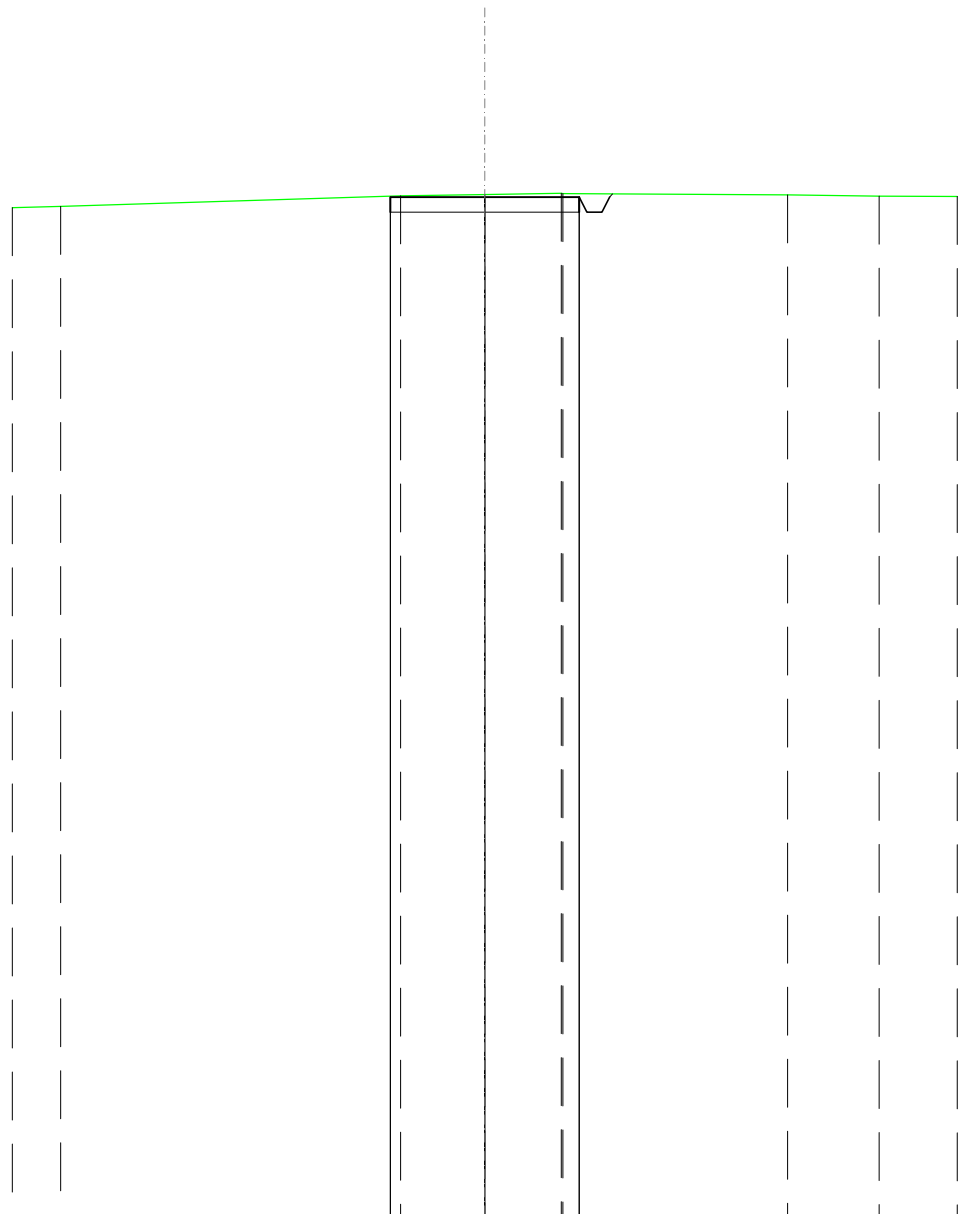
SCALA 1:200

QT.RIF. 370,000

QUOTE TERRENO	396,85	396,85		396,91		397,00	397,03	397,00	397,00	396,97		396,97		397,06
DIST.PARZIALI TERRENO		1,97	6,06		4,47	1,66	0,56	1,68	0,84	3,90		3,86		
QUOTE PROGETTO				396,93	397,11	396,71	396,71	397,11	397,11	396,71	397,11	397,00		
PARZIALI PROGETTO					2,50	2,50								

SCAVI E BONIFICHE	
FOSSO	0,308 m ²
SOVRASTRUTTURA STRADALE	
CASSONETTO	5,000 m
MANUFATTI	
SCAVO PER PIATTAFORMA	2,326 m ²
SCAVO PER PARETI TRINCEA	0,003 m ²
AREA DI SCAVO	5,882 m

SEZIONE N.: 16
 QT. PROGETTO: 397,109
 DIST.PROG.: 375,000
 DIST.PREC.: 25,000
 DIST.SUCC.: 10,714



SCALA 1:200

QT.RIF. 370,000

QUOTE TERRENO	396,83	396,86		397,14	397,17	397,21	397,20		397,16	397,13	397,12
DIST.PARZIALI TERRENO	1,28		8,99		2,23	2,02		5,94		2,42	2,07
QUOTE PROGETTO				397,11	397,11	397,11	396,71	396,71	397,11	397,19	
PARZIALI PROGETTO					2,50	2,50					

SCAVI E BONIFICHE	
FOSSO	0,495 m ²
SOVRASTRUTTURA STRADALE	
CASSONETTO	3,846 m
MANUFATTI	
SCAVO PER PIATTAFORMA	1,587 m ²
SCAVO PER PARETI TRINCEA	0,005 m ²
RILEVATO PER SCARPATE	0,011 m ²
AREA DI SCAVO	5,455 m

SEZIONE N.: 17
 QT. PROGETTO: 397,146
 DIST.PROG.: 385,714
 DIST.PREC.: 10,714

SCALA 1:200

QT.RIF. 370,000

QUOTE TERRENO	396,95	397,00	397,01	397,06	397,15	397,25	397,13
DIST.PARZIALI TERRENO	5,00	2,89	2,69	1,92	2,18	10,32	
QUOTE PROGETTO				397,05	397,15	397,15	397,15
PARZIALI PROGETTO				1,69	2,16		

