


Regione
Puglia



Provincia di
Bari



Committente:

ALTA WIND S.R.L
Piazza Europa, 14
87100 Cosenza (CS) - Italy
Tel. centralino + 39 0984 408606

Documento:

PROGETTO DEFINITIVO

Titolo del Progetto:

PARCO EOLICO "ALTAMURA"

Elaborato:

Sezioni Trasversali Asse AL02

CODICE PRATICA

TAI4HV3

| PROGETTO | DISCIPLINA | AMBITO | TIPO ELABORATO | PROGRESSIVO | SCALA |
|--------------|------------|-----------|----------------|-------------|--------------|
| E_ALT | P | VB | SZ | 04 | 1:200 |

NOME FILE:

E-ALT-P-VB-SZ-04_Sezioni Trasversali Asse AL02

Progettazione:



Ing. Saverio Pagliuso

Ing. Mario Francesco Perri

Ing. Giorgio Salatino

| Rev: | Data Revisione | Descrizione Revisione | Redatto | Controllato | Approvato |
|------|----------------|-----------------------|---------|-------------|-----------|
| 00 | MAGGIO 2024 | PRIMA EMISSIONE | ES | GEMSA PRO | ALTA WIND |
| | | | | | |
| | | | | | |
| | | | | | |

| | |
|-------------------------|----------------------|
| SCAVI E BONIFICHE | |
| FOSSO | 0,032 m ² |
| SOVRASTRUTTURA STRADALE | |
| CASSONETTO | 7,755 m |
| MANUFATTI | |
| SCAVO PER PIATTAFORMA | 1,064 m ² |
| RILEVATO PER SCARPATE | 0,338 m ² |
| AREA DI SCAVO | 8,662 m |

SEZIONE N.: 2
 QT. PROGETTO: 375,143
 DIST.PROG.: 25,000
 DIST.PREC.: 25,000
 DIST.SUCC.: 25,000

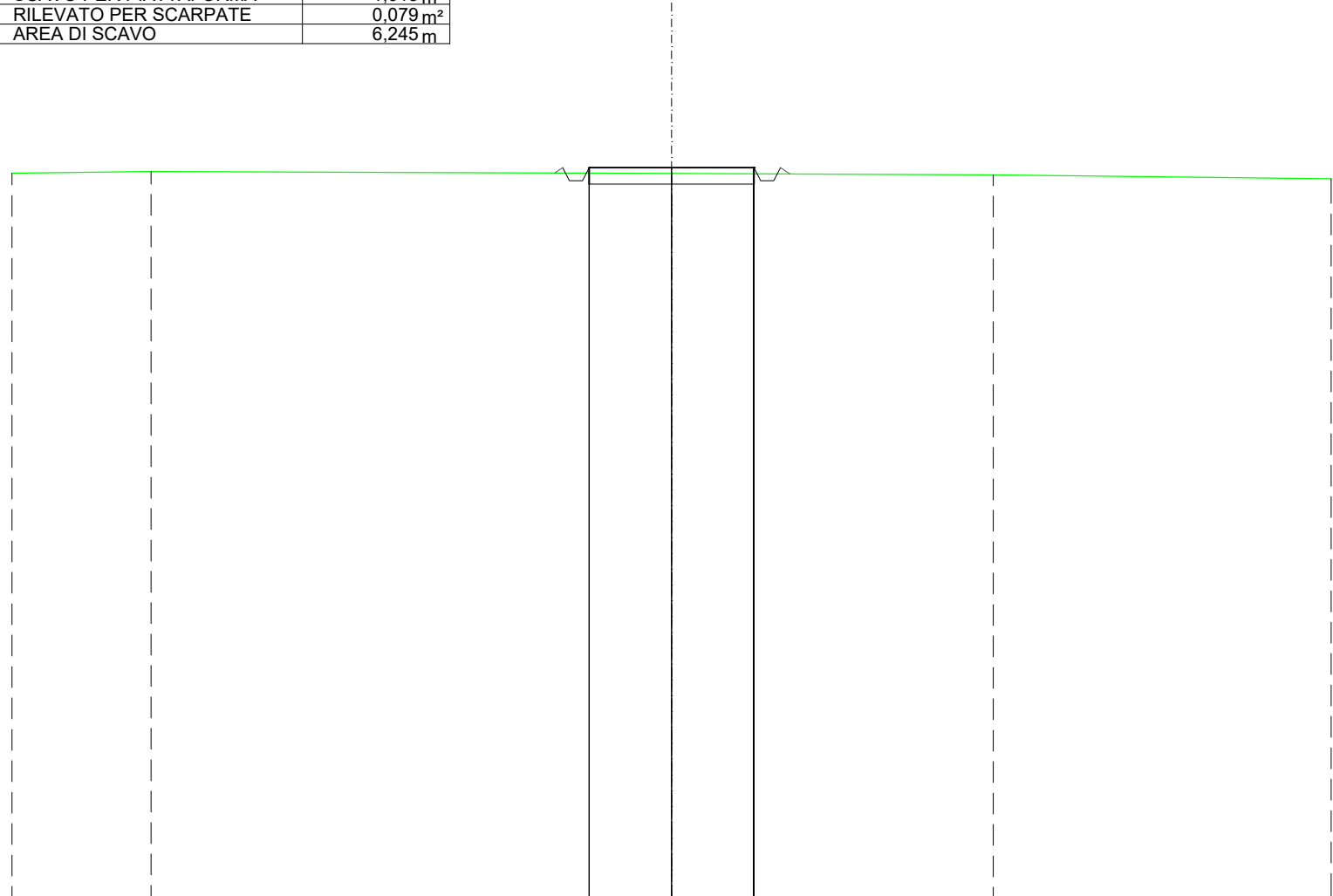
SCALA 1:200

QT.RIF. 353,023

| | | | | | | |
|-------------------------|--------|--------|--|--------|--------|--|
| QUOTE TERRENO | 374,82 | 374,88 | 374,86 | 374,78 | 374,78 | |
| DIST.PARZIALI TERRENO | 8,31 | 3,59 | 8,10 | 20,00 | | |
| QUOTE PROGETTO | | | 374,84 375,20 374,80 374,80 375,19 | 375,17 | 375,14 | 375,14 374,74 374,74 375,14 374,78 |
| DIST. PARZIALI PROGETTO | | | 0,58 | 7,76 | 0,55 | |

| SCAVI E BONIFICHE | |
|-------------------------|----------------------|
| FOSSO | 0,228 m ² |
| SOVRASTRUTTURA STRADALE | |
| CASSONETTO | 5,000 m |
| MANUFATTI | |
| SCAVO PER PIATTAFORMA | 1,615 m ² |
| RILEVATO PER SCARPATE | 0,079 m ² |
| AREA DI SCAVO | 6,245 m |

SEZIONE N.: 3
 QT. PROGETTO: 375,066
 DIST.PROG.: 50,000
 DIST.PREC.: 25,000
 DIST.SUCC.: 25,000



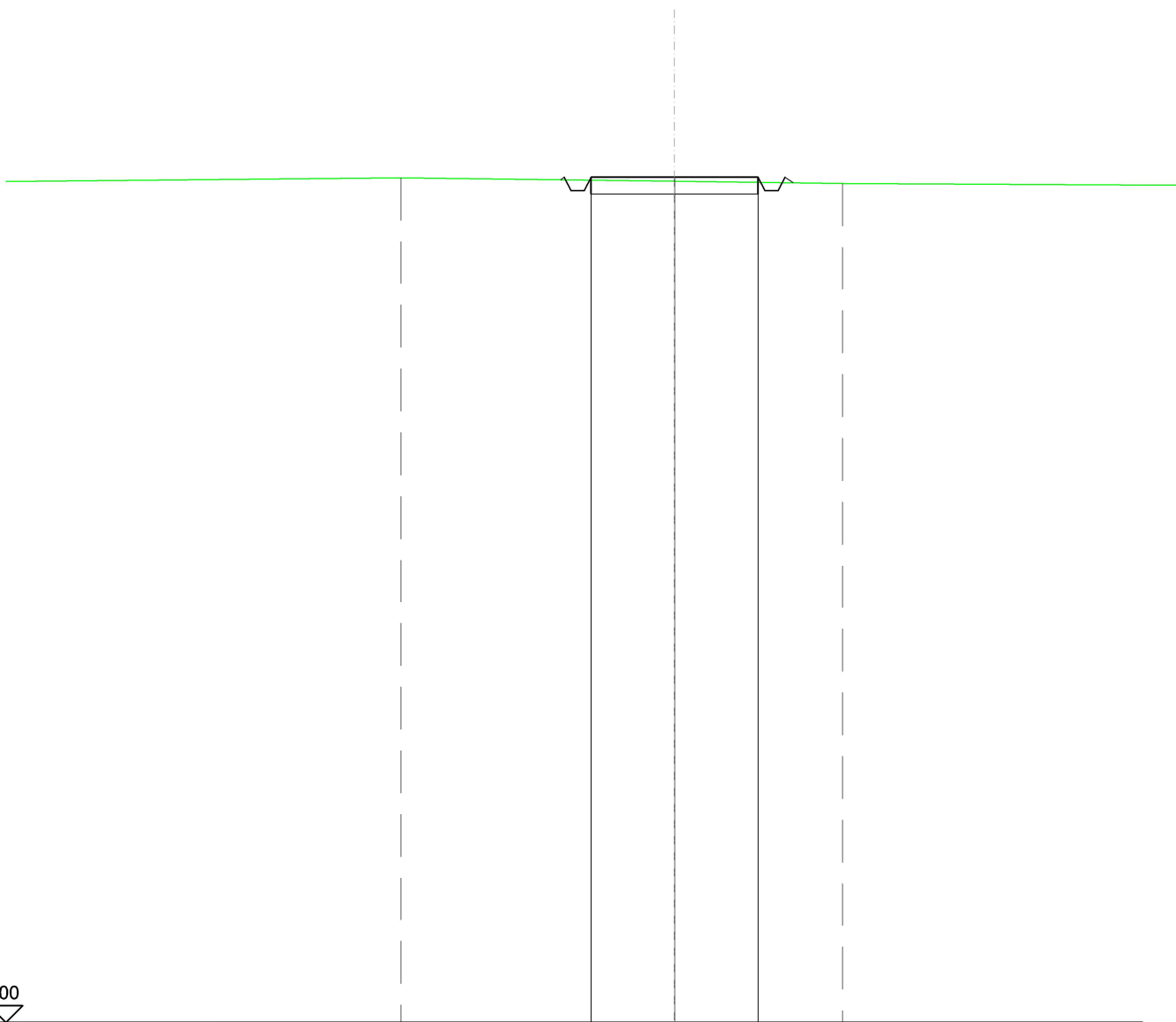
SCALA 1:200

QT.RIF. 352,916

| | | | | | |
|-------------------------|--------|--------|--------|--------|--------|
| QUOTE TERRENO | 374,90 | 374,95 | 374,89 | 374,85 | 374,73 |
| DIST.PARZIALI TERRENO | 4,22 | 15,78 | 9,76 | 10,24 | |
| QUOTE PROGETTO | | | 375,07 | 375,07 | |
| DIST. PARZIALI PROGETTO | | | 5,00 | | |

| | |
|-------------------------|----------------------|
| SCAVI E BONIFICHE | |
| FOSSO | 0,304 m ² |
| SOVRASTRUTTURA STRADALE | |
| CASSONETTO | 5,000 m |
| MANUFATTI | |
| SCAVO PER PIATTAFORMA | 1,899 m ² |
| RILEVATO PER SCARPATE | 0,040 m ² |
| AREA DI SCAVO | 6,361 m |

SEZIONE N.: 4
 QT. PROGETTO: 375,310
 DIST.PROG.: 75,000
 DIST.PREC.: 25,000
 DIST.SUCC.: 25,000



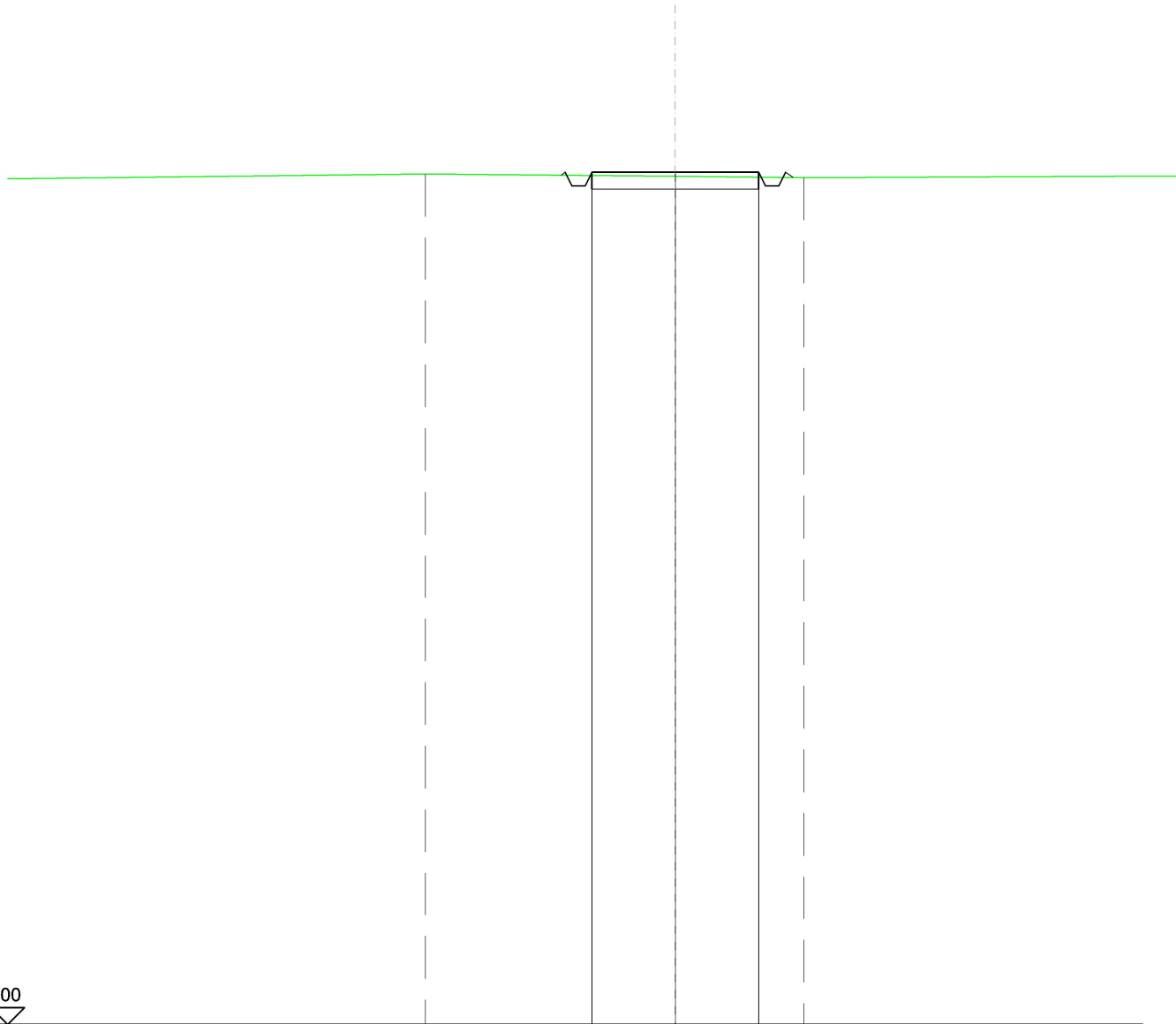
SCALA 1:200

QT.RIF. 350,000

| | | | |
|-----------------------|--------------------------------------|--------|--------------------------------------|
| QUOTE TERRENO | 375,29 | 375,19 | 375,13 |
| DIST.PARZIALI TERRENO | 8,18 | 5,03 | |
| QUOTE PROGETTO | 375,23 375,31 374,91 375,31 | 375,31 | 375,31 374,91 375,31 375,15 |
| PARZIALI PROGETTO | 2,50 | 2,50 | |

| | |
|-------------------------|----------------------|
| SCAVI E BONIFICHE | |
| FOSSO | 0,308 m ² |
| SOVRASTRUTTURA STRADALE | |
| CASSONETTO | 5,000 m |
| MANUFATTI | |
| SCAVO PER PIATTAFORMA | 1,926 m ² |
| RILEVATO PER SCARPATE | 0,037 m ² |
| AREA DI SCAVO | 6,367 m |

SEZIONE N.: 5
 QT. PROGETTO: 375,554
 DIST.PROG.: 100,000
 DIST.PREC.: 25,000
 DIST.SUCC.: 25,000



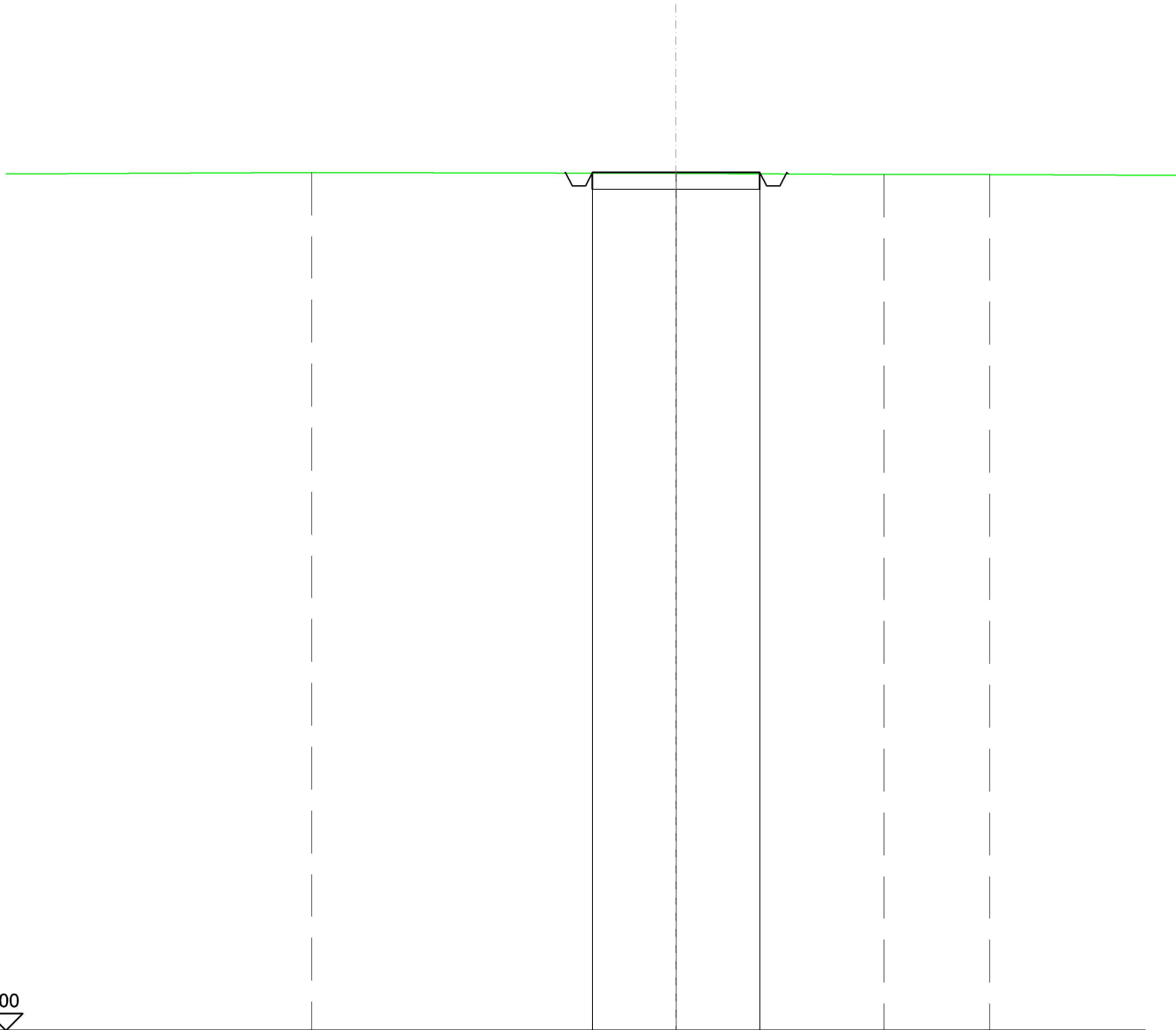
SCALA 1:200

QT.RIF. 350,000

| | | | |
|-----------------------|--------|--------------------------------------|--------------------------------------|
| QUOTE TERRENO | 375,51 | 375,44 | 375,40 |
| DIST.PARZIALI TERRENO | | 7,49 | 3,85 |
| QUOTE PROGETTO | | 375,47 375,55 375,15 375,55 | 375,55 375,15 375,55 375,40 |
| PARZIALI PROGETTO | | 2,50 | 2,50 |

| | |
|-------------------------|----------------------|
| SCAVI E BONIFICHE | |
| FOSSO | 0,427 m ² |
| SOVRASTRUTTURA STRADALE | |
| CASSONETTO | 5,000 m |
| MANUFATTI | |
| SCAVO PER PIATTAFORMA | 2,339 m ² |
| RILEVATO PER SCARPATE | 0,003 m ² |
| AREA DI SCAVO | 6,532 m |

SEZIONE N.: 6
 QT. PROGETTO: 375,626
 DIST.PROG.: 125,000
 DIST.PREC.: 25,000
 DIST.SUCC.: 25,000



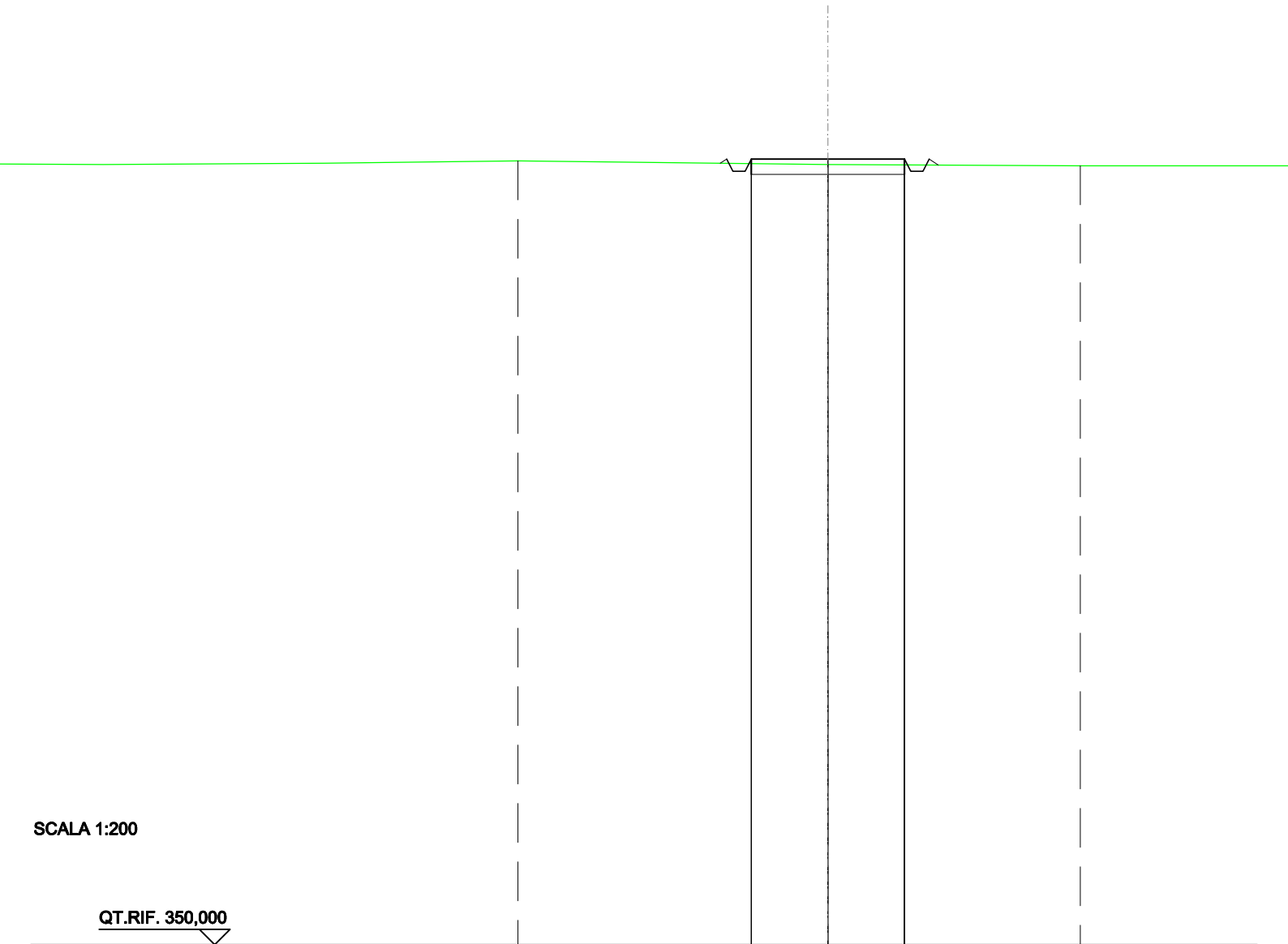
SCALA 1:200

QT.RIF. 350,000

| | | | | | | | |
|-----------------------|--------|-------|--|--------|--------|--|--------|
| QUOTE TERRENO | 375,63 | | 375,59 | | 375,56 | | 375,57 |
| DIST.PARZIALI TERRENO | | 10,87 | | 6,21 | | 3,16 | |
| QUOTE PROGETTO | | | 375,60 375,63 375,23 375,23 375,63 | 375,63 | | 375,63 375,23 375,23 375,63 375,58 | |
| PARZIALI PROGETTO | | | 2,50 | 2,50 | | | |

| | |
|--------------------------|----------------------|
| SCAVI E BONIFICHE | |
| FOSSO | 0,236 m ² |
| SOVRASTRUTTURA STRADALE | |
| CASSONETTO | 5,000 m |
| MANUFATTI | |
| SCAVO PER PIATTAFORMA | 1,613 m ² |
| RILEVATO PER SCARPATE | 0,074 m ² |
| AREA DI SCAVO | 6,257 m |

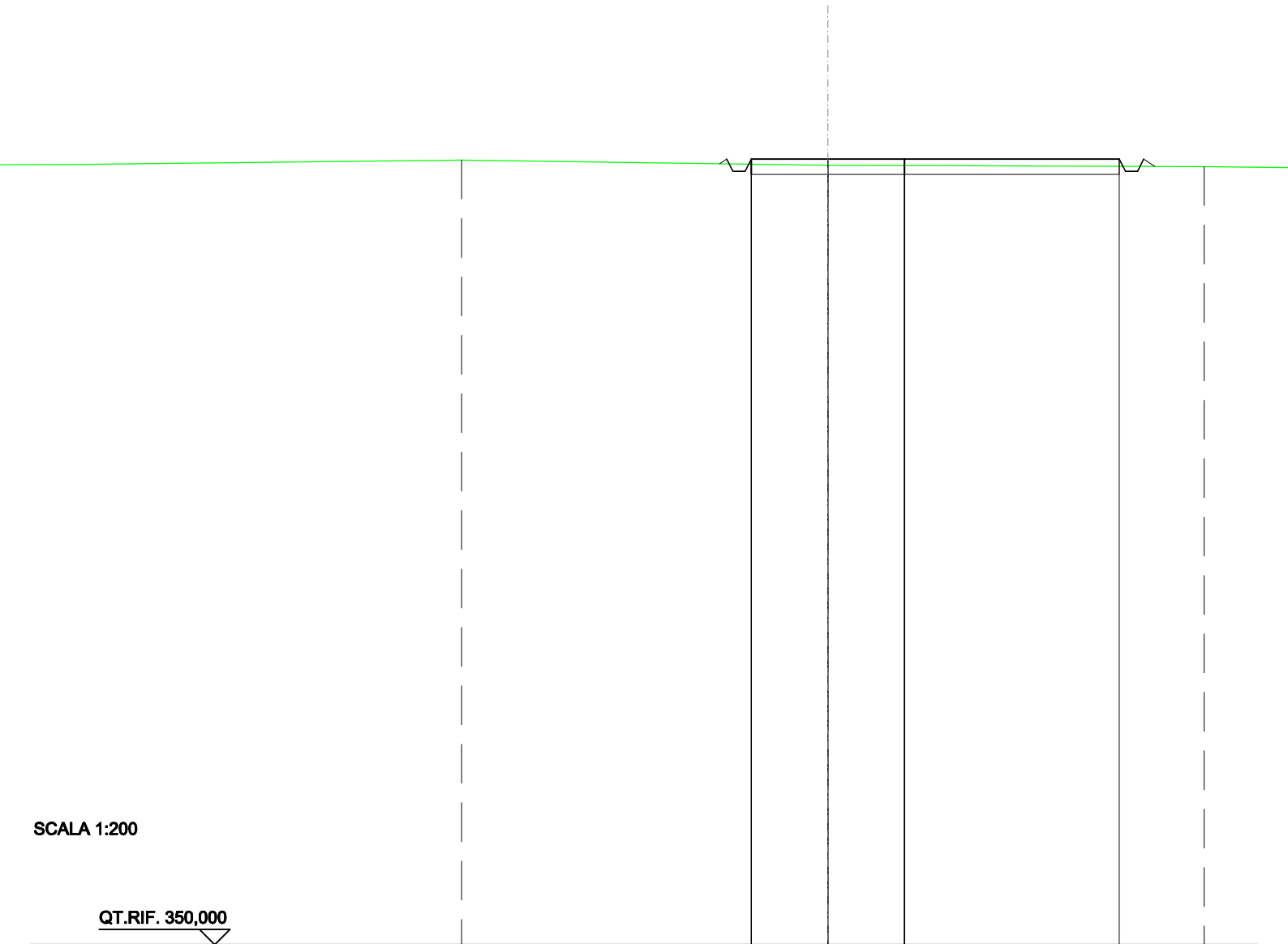
SEZIONE N.: 7
 QT. PROGETTO: 375,626
 DIST.PROG.: 150,000
 DIST.PREC.: 25,000
 DIST.SUCC.: 25,000



| | | | |
|-----------------------|--------------------------------------|--------|--------------------------------------|
| QUOTE TERRENO | 375,56 | 375,44 | 375,41 |
| DIST.PARZIALI TERRENO | 10,11 | 8,23 | |
| QUOTE PROGETTO | 375,49 375,63 375,23 375,63 | 375,63 | 375,63 375,23 375,63 375,43 |
| PARZIALI PROGETTO | 2,50 | 2,50 | |

| | |
|--------------------------|----------------------|
| SCAVI E BONIFICHE | |
| FOSSO | 0,201 m ² |
| SOVRASTRUTTURA STRADALE | |
| CASSONETTO | 11,999 m |
| MANUFATTI | |
| SCAVO PER PIATTAFORMA | 3,436 m ² |
| RILEVATO PER SCARPATE | 0,103 m ² |
| AREA DI SCAVO | 13,199 m |

SEZIONE N.: 8
 QT. PROGETTO: 375,626
 DIST.PROG.: 175,000
 DIST.PREC.: 25,000
 DIST.SUCC.: 25,000



SCALA 1:200

QT.RIF. 350,000

| | | | | | |
|-----------------------|--------|-------|--------|--------|--------|
| QUOTE TERRENO | 375,59 | | 375,42 | | 375,38 |
| DIST.PARZIALI TERRENO | | 11,95 | | 12,27 | |
| QUOTE PROGETTO | | | 375,63 | 375,63 | 375,63 |
| PARZIALI PROGETTO | | | 2,50 | 2,50 | 7,00 |

| | |
|--------------------------------|----------------------|
| SCAVI E BONIFICHE | |
| FOSSO | 0,182 m ² |
| SOVRASTRUTTURA STRADALE | |
| CASSONETTO | 5,000 m |
| MANUFATTI | |
| SCAVO PER PIATTAFORMA | 1,429 m ² |
| RILEVATO PER SCARPATE | 0,119 m ² |
| AREA DI SCAVO | 6,169 m |

SEZIONE N.: 9
 QT. PROGETTO: 375,626
 DIST.PROG.: 200,000
 DIST.PREC.: 25,000
 DIST.SUCC.: 25,000

SCALA 1:200

QT.RIF. 350,000

| | | | |
|-----------------------|--------------------------------------|--------|--------------------------------------|
| QUOTE TERRENO | 375,51 | 375,41 | 375,28 |
| DIST.PARZIALI TERRENO | 10,40 | 12,07 | |
| QUOTE PROGETTO | 375,45 375,63 375,23 375,63 | 375,63 | 375,63 375,23 375,63 375,37 |
| PARZIALI PROGETTO | 2,50 | 2,50 | |

| | |
|-------------------------|----------------------|
| SCAVI E BONIFICHE | |
| FOSSO | 0,017 m ² |
| SOVRASTRUTTURA STRADALE | |
| CASSONETTO | 11,999 m |
| MANUFATTI | |
| SCAVO PER PIATTAFORMA | 1,053 m ² |
| RILEVATO PER SCARPATE | 0,359 m ² |
| AREA DI SCAVO | 12,439 m |

SEZIONE N.: 10
 QT. PROGETTO: 375,835
 DIST.PROG.: 225,000
 DIST.PREC.: 25,000
 DIST.SUCC.: 25,000

SCALA 1:200

QT.RIF. 353,685

| | | | | | | |
|-------------------------|--------|--|--------|--------|--------------------------------------|--------|
| QUOTE TERRENO | 375,68 | 375,52 | 375,42 | 375,41 | 375,47 | 375,47 |
| DIST.PARZIALI TERRENO | 16,15 | 5,49 | 5,84 | 11,25 | 4,03 | |
| QUOTE PROGETTO | | 375,49 375,84 375,44 375,44 375,84 | 375,84 | 375,84 | 375,84 375,44 375,44 375,84 | |
| DIST. PARZIALI PROGETTO | | 0,52 | 12,00 | 0,60 | | |

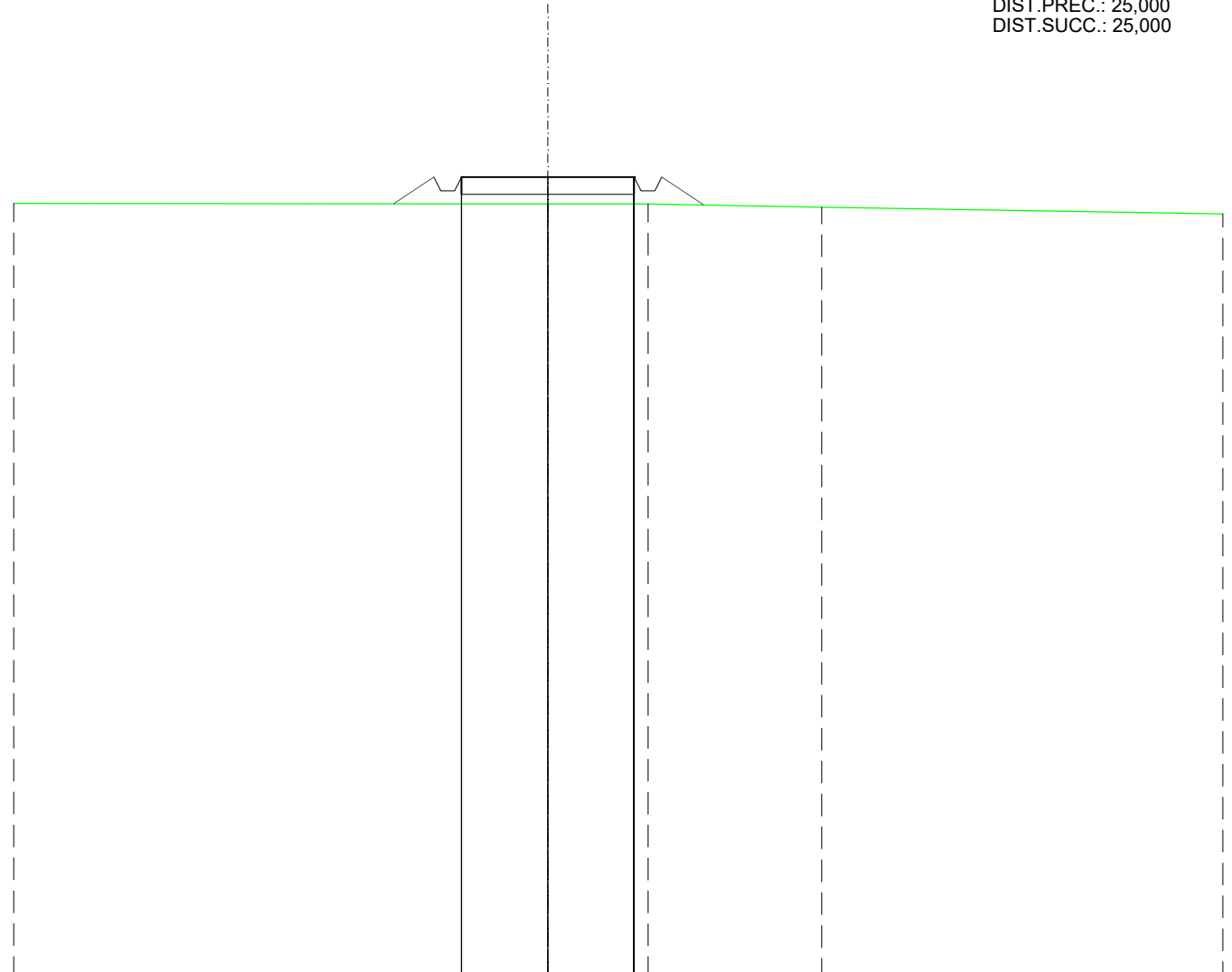
| | |
|-------------------------|----------------------|
| RILEVATI | |
| RILEVATO | 1,393 m ² |
| SOVRASTRUTTURA STRADALE | |
| CASSONETTO | 5,000 m |
| MANUFATTI | |
| RILEVATO PER SCARPATE | 1,692 m ² |

SEZIONE N.: 11
 QT. PROGETTO: 376,613
 DIST.PROG.: 250,000
 DIST.PREC.: 25,000
 DIST.SUCC.: 25,000

SCALA 1:200

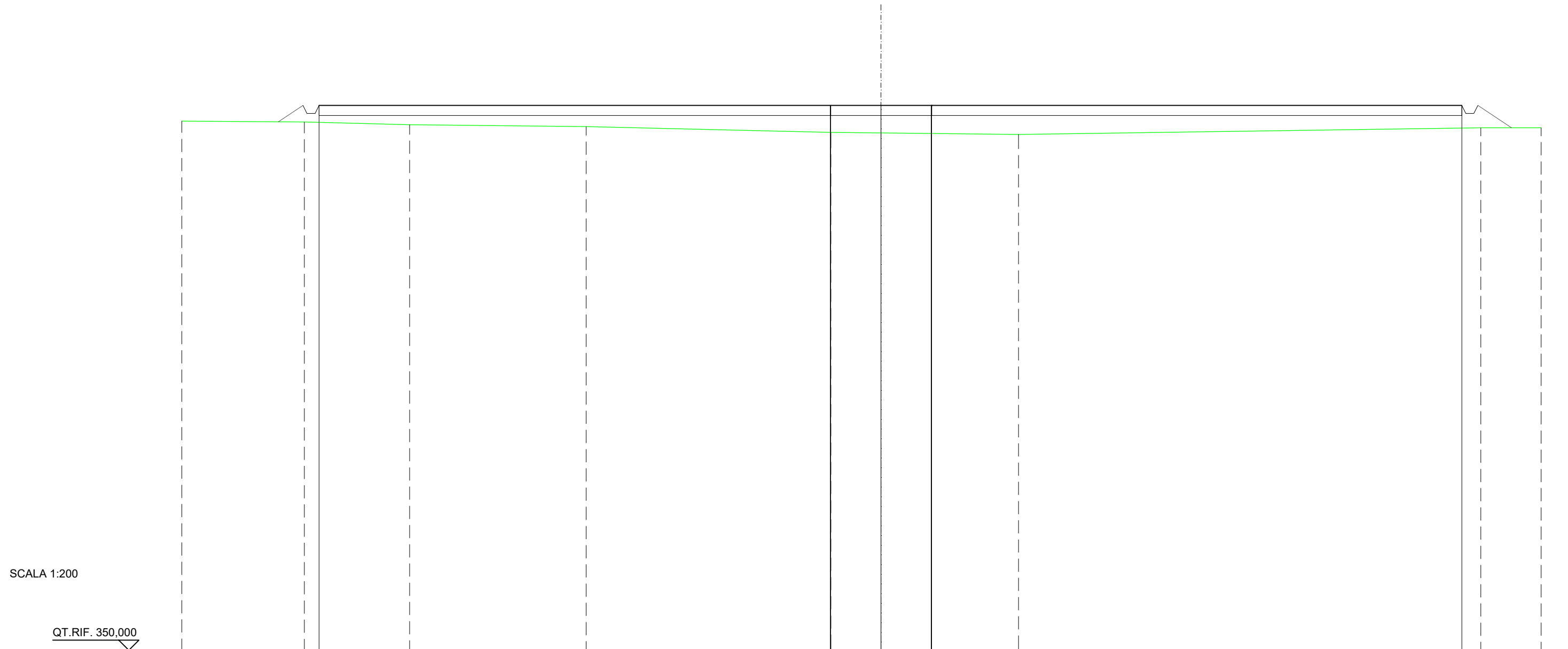
QT.RIF. 353,507

| | | | | | | |
|-------------------------|--------|-------|--------|--------|--------|--------|
| QUOTE TERRENO | 375,85 | | 375,83 | 375,84 | 375,74 | 375,55 |
| DIST.PARZIALI TERRENO | | 15,47 | | 2,90 | 5,03 | 11,62 |
| QUOTE PROGETTO | | | 376,61 | 376,61 | | |
| DIST. PARZIALI PROGETTO | | 1,16 | 5,00 | 1,21 | | |



| | |
|-------------------------|-----------------------|
| RILEVATI | |
| RILEVATO | 40,034 m ² |
| SOVRASTRUTTURA STRADALE | |
| CASSONETTO | 56,611 m |
| MANUFATTI | |
| RILEVATO PER SCARPATE | 2,503 m ² |

SEZIONE N.: 12
 QT. PROGETTO: 377,000
 DIST. PROG.: 275,000
 DIST. PREC.: 25,000
 DIST. SUCC.: 25,000



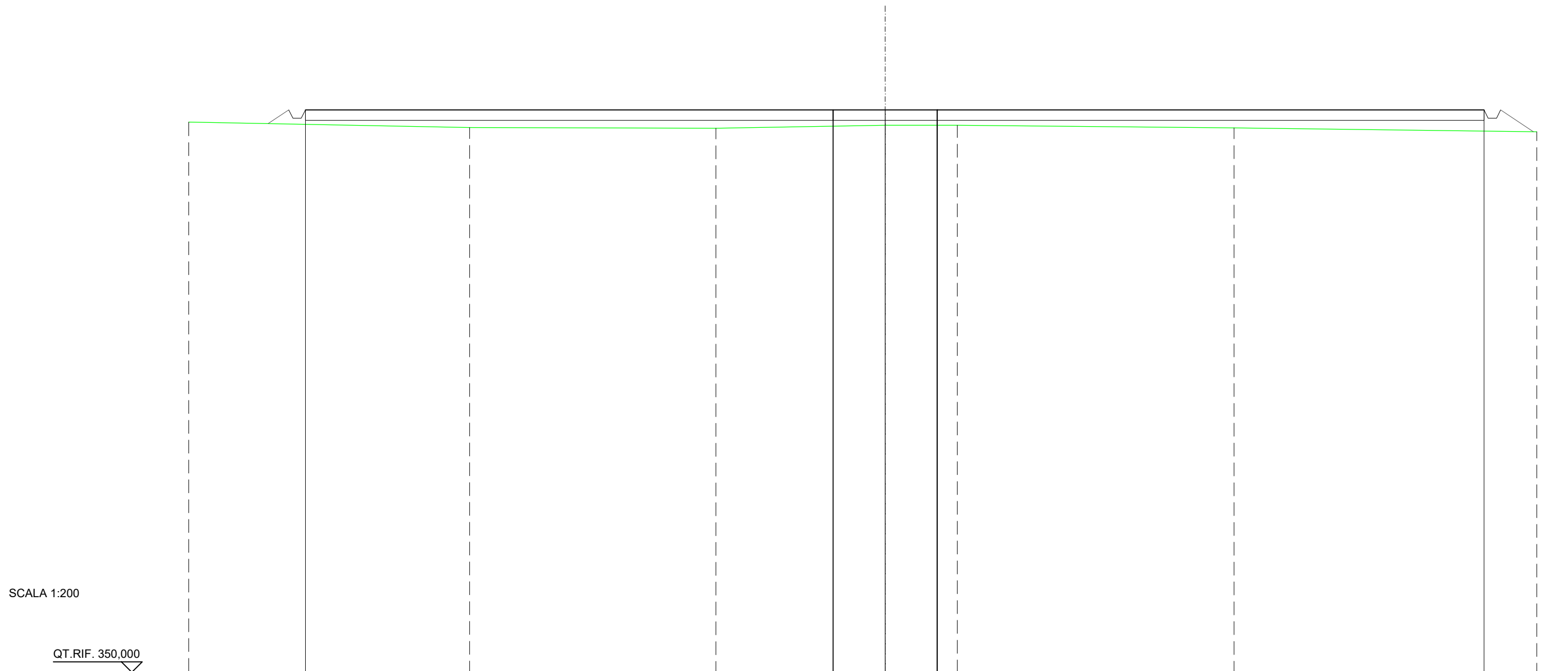
SCALA 1:200

QT. RIF. 350,000

| | | | | | | | | | | | | | |
|-------------------------|--------|--------|--------|--------|--------|--------|--------|--------|--------|--------|--------|--------|--------|
| QUOTE TERRENO | 376,22 | 376,18 | 376,04 | 375,95 | 375,66 | 375,63 | 375,56 | 375,89 | 375,89 | | | | |
| DIST. PARZIALI TERRENO | 6,07 | 5,22 | 8,75 | 12,12 | 2,48 | 6,81 | 22,91 | 2,99 | | | | | |
| QUOTE PROGETTO | | 376,19 | 377,00 | 376,60 | 376,60 | 377,00 | 377,00 | 377,00 | 377,00 | 376,60 | 376,60 | 377,00 | 375,89 |
| DIST. PARZIALI PROGETTO | | 1,22 | | | | 56,61 | | | | | 1,67 | | |

| | |
|-------------------------|-----------------------|
| RILEVATI | |
| RILEVATO | 18,974 m ² |
| SOVRASTRUTTURA STRADALE | |
| CASSONETTO | 56,601 m |
| MANUFATTI | |
| RILEVATO PER SCARPATE | 2,023 m ² |


SEZIONE N.: 13
 QT. PROGETTO: 377,000
 DIST.PROG.: 300,000
 DIST.PREC.: 25,000
 DIST.SUCC.: 14,904



| | | | | | | | | | | | | | | |
|-------------------------|--------|--------|--------|--------|--------|--------|--------|--------|--------|--------|--------|--------|--------|--------|
| QUOTE TERRENO | 376,42 | | 376,15 | | 376,12 | | 376,27 | | 376,26 | | 376,14 | | 375,95 | |
| DIST.PARZIALI TERRENO | | 13,48 | | 11,83 | | 8,13 | | 3,46 | | 13,30 | | 14,53 | | |
| QUOTE PROGETTO | | 376,34 | | 377,00 | | 376,60 | | 376,60 | | 377,00 | | 376,60 | | 377,00 |
| DIST. PARZIALI PROGETTO | | 0,98 | | | | | | 56,60 | | | | | 1,57 | |

| | |
|-------------------------|-----------------------|
| SCAVI E BONIFICHE | |
| FOSSO | 0,019 m ² |
| RILEVATI | |
| RILEVATO | 12,830 m ² |
| SOVRASTRUTTURA STRADALE | |
| CASSONETTO | 56,594 m |
| MANUFATTI | |
| SCAVO PER PIATTAFORMA | 0,561 m ² |
| SCAVO PER PLINTO | 67,837 m ² |
| RILEVATO PER SCARPATE | 1,338 m ² |
| AREA DI SCAVO | 9,471 m |

SEZIONE N.: 14
 QT. PROGETTO: 377,000
 DIST.PROG.: 314,904
 DIST.PREC.: 14,904
 DIST.SUCC.: 11,460



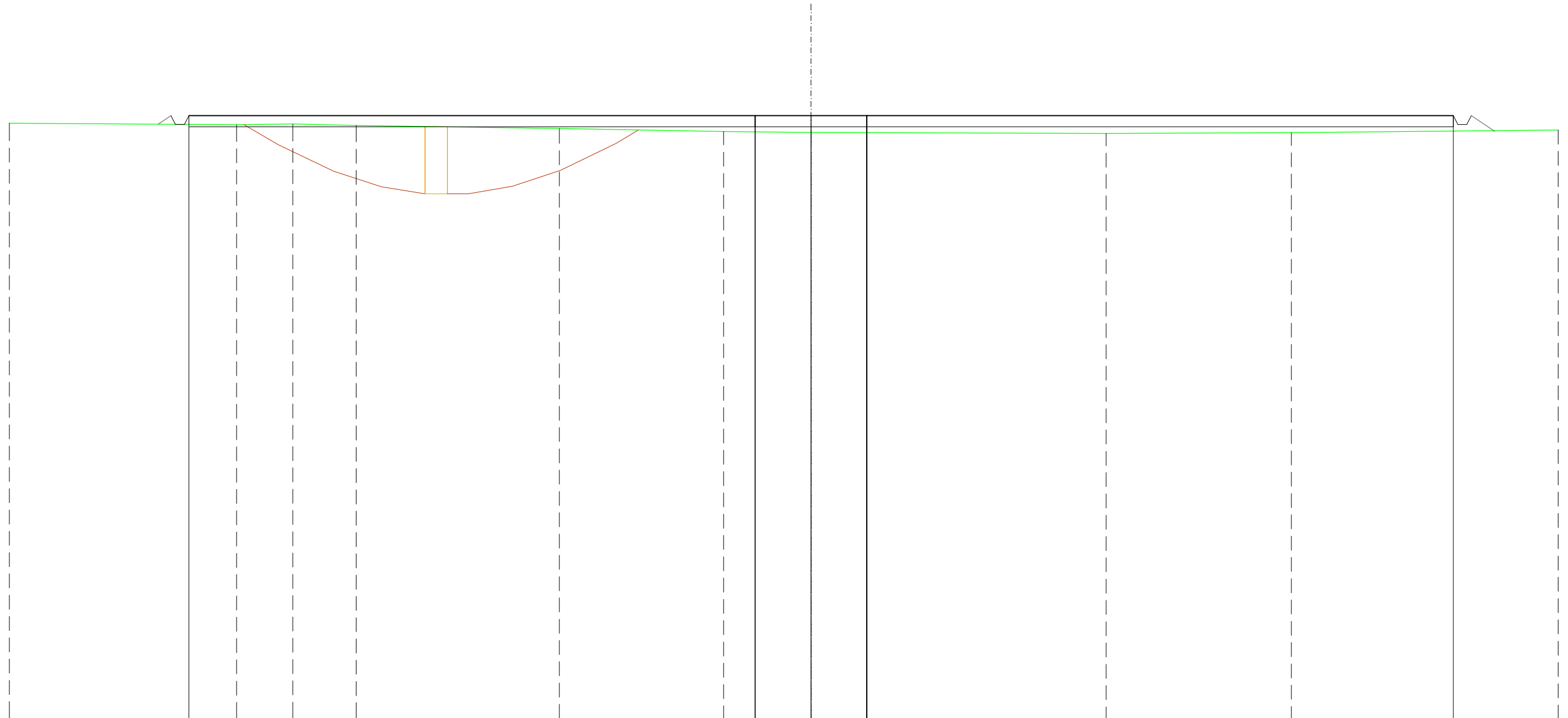
SCALA 1:200

QT.RIF. 370,000

| | | | | | | | |
|-------------------------|--------|--------|--------|--------|--------|--------|--------|
| QUOTE TERRENO | 376,72 | 376,64 | 376,55 | 376,40 | 376,35 | 376,28 | 376,04 |
| DIST.PARZIALI TERRENO | 6,51 | 5,09 | 12,53 | 5,85 | 4,70 | 20,09 | 16,68 |
| QUOTE PROGETTO | 376,65 | 377,00 | 376,60 | 376,60 | 377,00 | 377,00 | 376,06 |
| DIST. PARZIALI PROGETTO | 0,52 | | | | | 56,59 | 1,41 |

| | |
|-------------------------|----------------------|
| SCAVI E BONIFICHE | |
| FOSSO | 0,006 m ² |
| RILEVATI | |
| RILEVATO | 9,848 m ² |
| SOVRASTRUTTURA STRADALE | |
| CASSONETTO | 56,589 m |
| MANUFATTI | |
| SCAVO PER PIATTAFORMA | 0,876 m ² |
| SCAVO PER PLINTO | 3,016 m ² |
| RILEVATO PER SCARPATE | 0,885 m ² |
| AREA DI SCAVO | 11,867 m |

SEZIONE N.: 15
 QT. PROGETTO: 377,000
 DIST.PROG.: 326,364
 DIST.PREC.: 11,460



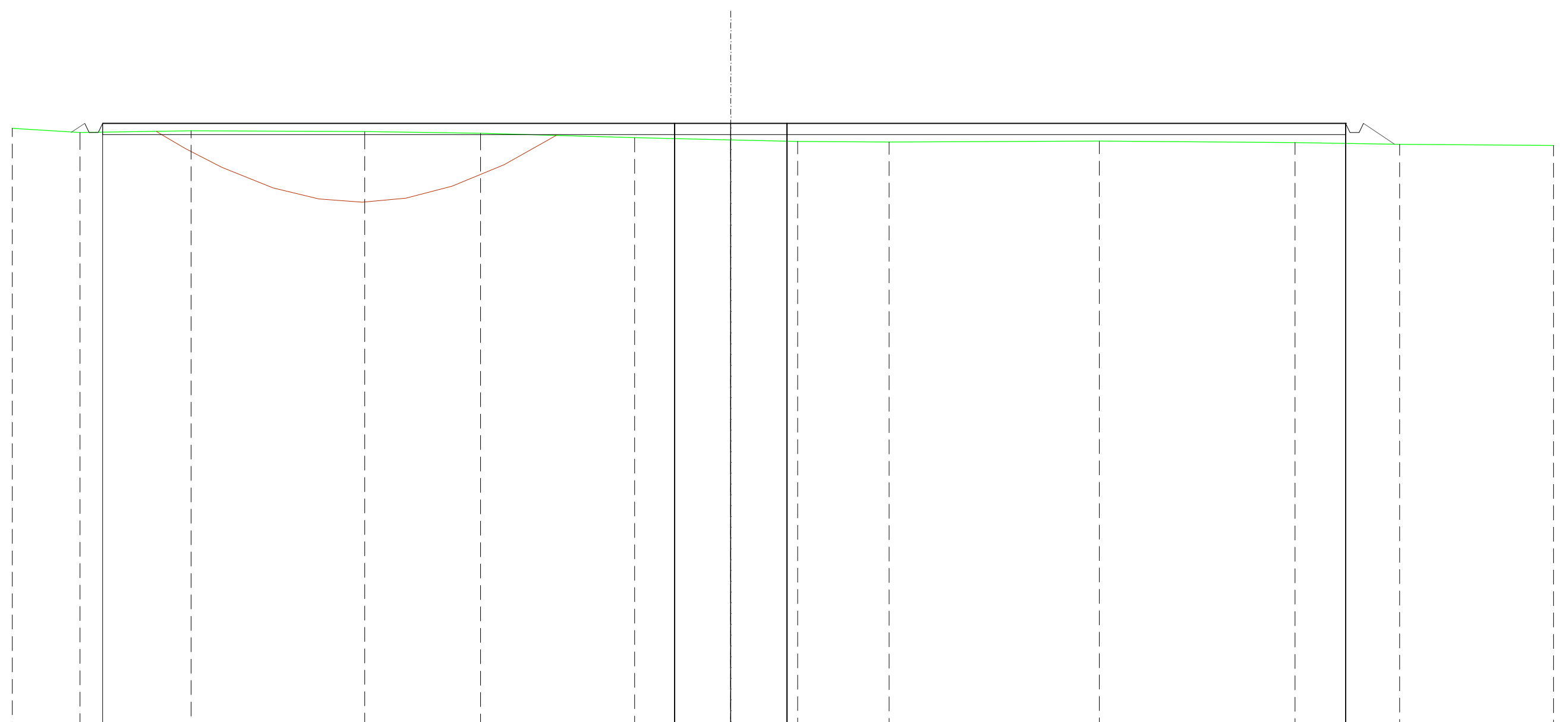
SCALA 1:200

QT.RIF. 350,000

| | | | | | | | | | | | | | | | |
|-------------------------|--------|-------|--------|--------|--------|--------|--------|--|--------|--------|--------|--------|--|--------|--------|
| QUOTE TERRENO | 376.67 | | 376.60 | 376.62 | 376.56 | | 376.42 | | 376.29 | 376.25 | | 376.20 | | 376.23 | |
| DIST.PARZIALI TERRENO | | 10,17 | | 2,52 | 2,83 | | 9,10 | | 7,35 | 3,91 | | 13,21 | | 8,29 | 17,94 |
| QUOTE PROGETTO | | | 376.62 | 377.00 | 376.60 | 377.00 | | | | 377.00 | 377.00 | | | | 377.00 |
| DIST. PARZIALI PROGETTO | | | 0,57 | | | | | | | | 56,59 | | | | 1,05 |

| | |
|-----------------------|----------------------|
| SCAVI E BONIFICHE | |
| FOSSO | 0,002 m ² |
| MANUFATTI | |
| RILEVATO PER SCARPATE | 1,301 m ² |
| AREA DI SCAVO | 0,404 m |

SEZIONE N.: 16
 QT. PROGETTO: 377,000



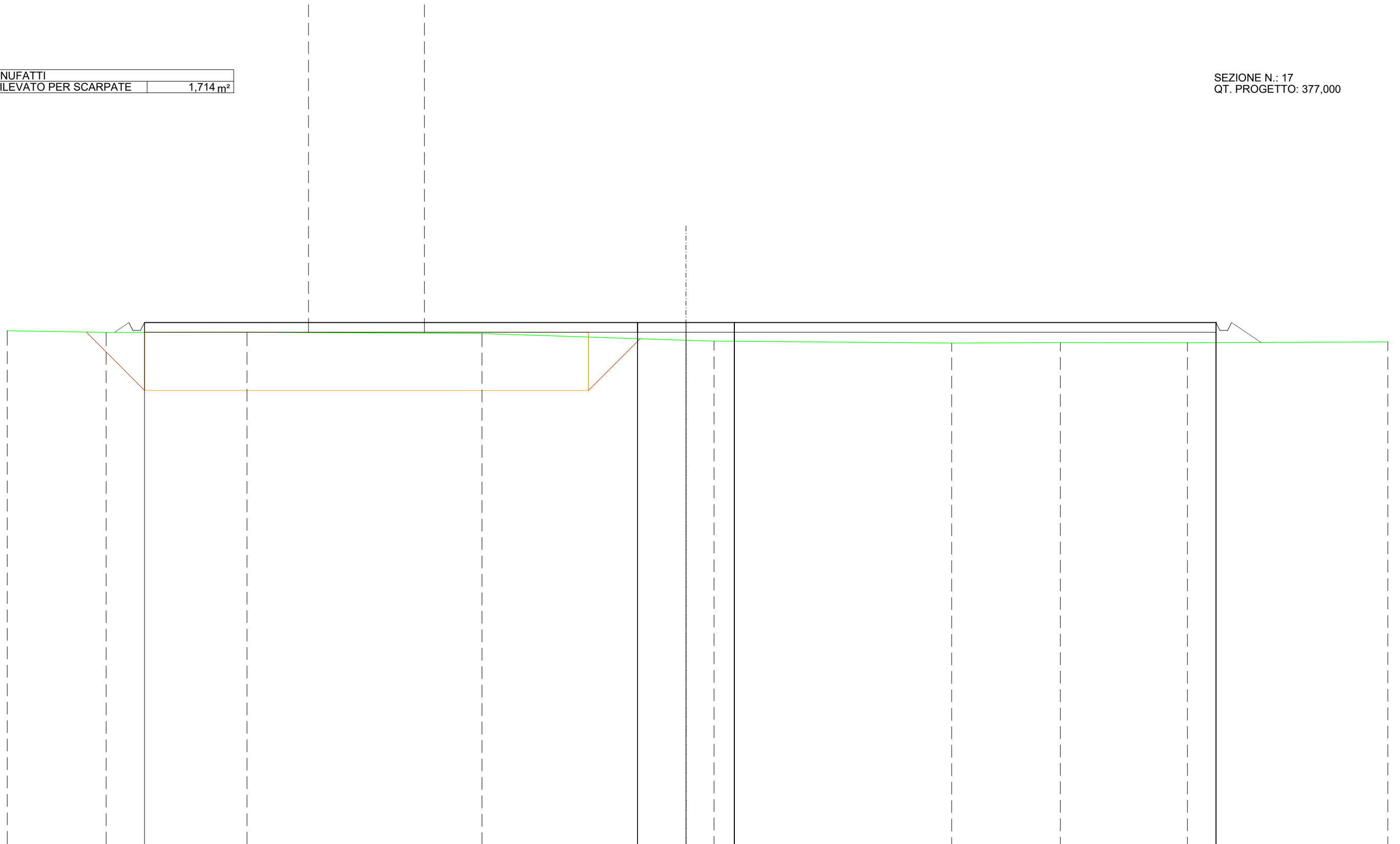
SCALA 1:200

QT. RIF. 350,000

| | | | | | | | | | | | | |
|-------------------------|--|--------|--------|--------|--------|--------|--------|--------|--------|--------|--------|--------|
| DIST. PARZIALI TERRENO | | 4,95 | 7,73 | 5,15 | 6,86 | 4,28 | 2,98 | 4,08 | 9,36 | 8,71 | 4,66 | |
| QUOTE TERRENO | | 376,60 | 376,67 | 376,64 | 376,56 | 376,37 | 376,27 | 376,20 | 376,17 | 376,21 | 376,15 | 376,07 |
| QUOTE PROGETTO | | 376,60 | 377,00 | 376,60 | 377,00 | 377,00 | 377,00 | 376,60 | 377,00 | 376,60 | 377,00 | 376,07 |
| DIST. PARZIALI PROGETTO | | 0,59 | | | | | 55,33 | | | | | 1,39 |

| | |
|-----------------------|----------------------|
| MANUFATTI | |
| RILEVATO PER SCARPATE | 1,714 m ² |

SEZIONE N.: 17
 QT. PROGETTO: 377,000



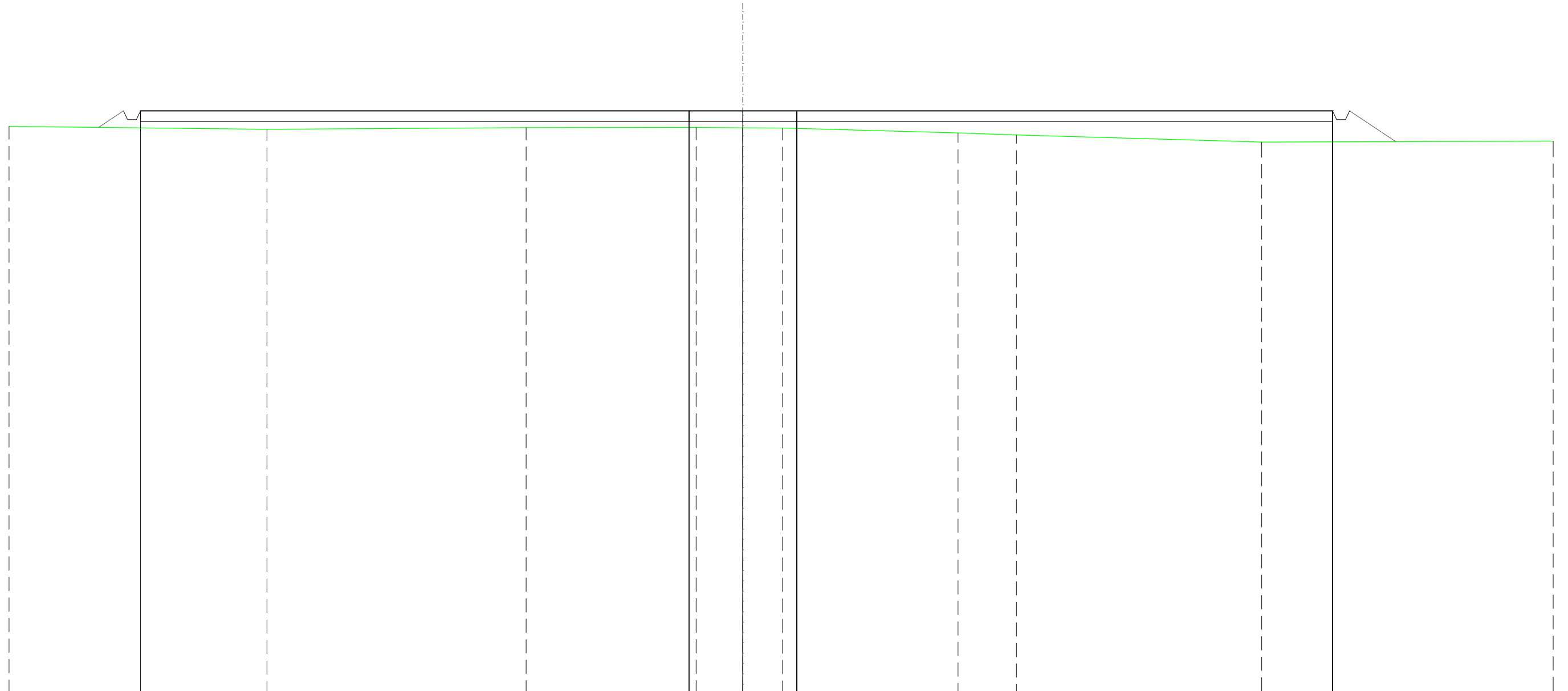
SCALA 1:200

QT.RIF. 350,000

| | | | | | | | | | | |
|-------------------------|--------|--|--------|--------|--------|--------|--------|--------|--------|--|
| DIST. PARZIALI TERRENO | 5,11 | 7,27 | 12,13 | 10,53 | 1,45 | 12,27 | 5,61 | 6,56 | 10,34 | |
| QUOTE TERRENO | 376,58 | 376,50 | 376,50 | 376,43 | 376,09 | 376,04 | 375,94 | 375,97 | 375,97 | 376,01 |
| QUOTE PROGETTO | | 376,50 377,00 376,60 376,60 377,00 | | | 377,00 | 377,00 | 377,00 | | | 377,00 376,60 376,60 377,00 375,98 |
| DIST. PARZIALI PROGETTO | | 0,75 | | | 55,33 | | | | | 1,53 |

| | |
|-----------------------|----------------------|
| MANUFATTI | |
| RILEVATO PER SCARPATE | 3,255 m ² |

SEZIONE N.: 18
 QT. PROGETTO: 377,000



SCALA 1:200

QT.RIF. 350,000

| | | | | | | | | | | | | | | | | | | | |
|-------------------------|--------|--------|--------|--------|--------|--------|--------|--------|--------|--|--------|--|--------|--|--------|--|--------|--|--------|
| DIST.PARZIALI TERRENO | | 11,97 | | 12,04 | | 7,89 | | 2,17 | 1,85 | | 8,14 | | 2,71 | | 11,38 | | 13,53 | | |
| QUOTE TERRENO | 376,29 | | 376,15 | | 376,23 | | 376,23 | 376,22 | 376,21 | | 375,98 | | 375,88 | | 375,56 | | | | 375,60 |
| QUOTE PROGETTO | | 376,24 | | 377,00 | | 376,60 | | 377,00 | 376,60 | | 377,00 | | 376,60 | | 377,00 | | 375,58 | | |
| DIST. PARZIALI PROGETTO | | 1,14 | | | | | | 55,33 | | | | | | | 2,13 | | | | |