


Regione  
Puglia



Provincia di  
Bari



Committente:

**ALTA WIND S.R.L**  
Piazza Europa, 14  
87100 Cosenza (CS) - Italy  
Tel. centralino + 39 0984 408606

Documento:

**PROGETTO DEFINITIVO**

Titolo del Progetto:

**PARCO EOLICO "ALTAMURA"**

Elaborato:

**Sezioni Trasversali Asse AL05**

CODICE PRATICA

**TAI4HV3**

PROGETTO	DISCIPLINA	AMBITO	TIPO ELABORATO	PROGRESSIVO	SCALA
<b>E_ALT</b>	<b>P</b>	<b>VB</b>	<b>SZ</b>	<b>07</b>	<b>1:200</b>

NOME FILE:

**E-ALT-P-VB-SZ-07\_Sezioni Trasversali Asse AL05**

Progettazione:



**Ing. Saverio Pagliuso**

**Ing. Mario Francesco Perri**

**Ing. Giorgio Salatino**

Rev:	Data Revisione	Descrizione Revisione	Redatto	Controllato	Approvato
00	MAGGIO 2024	PRIMA EMISSIONE	ES	GEMSA PRO	ALTA WIND

SCAVI E BONIFICHE	
FOSSO	0,228 m <sup>2</sup>
SOVRASTRUTTURA STRADALE	
CASSONETTO	3,495 m
MANUFATTI	
SCAVO PER PIATTAFORMA	1,861 m <sup>2</sup>
RILEVATO PER SCARPATE	0,001 m <sup>2</sup>
AREA DI SCAVO	4,288 m

SEZIONE N.: 1  
 QT. PROGETTO: 386,715  
 DIST.PROG.: 0,000  
 DIST.SUCC.: 25,000

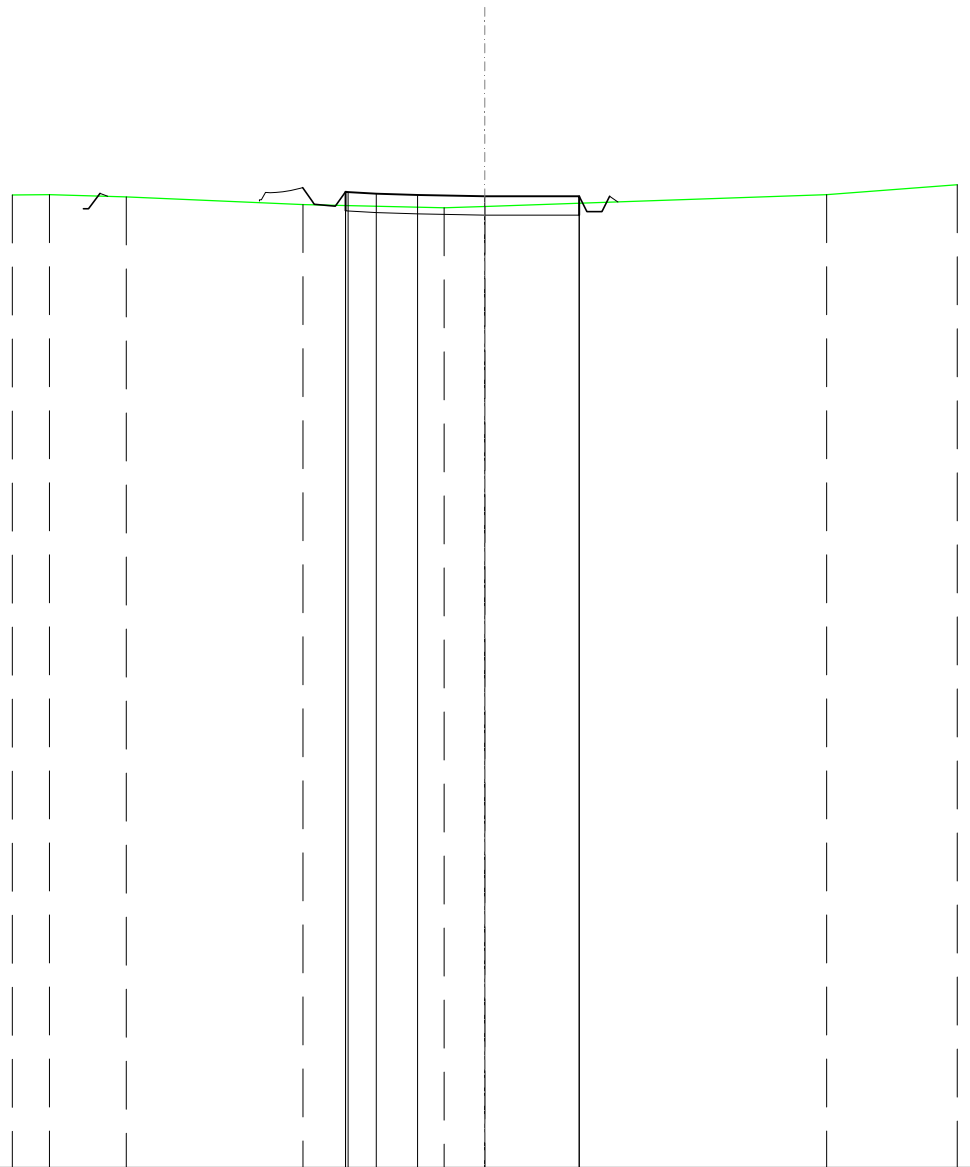
SCALA 1:200

QT.RIF. 360,000

QUOTE TERRENO	386,86	386,72	386,64	386,62	386,64	386,66	386,65	386,70	386,72	386,74	386,75	386,38	386,34
DIST.PARZIALI TERRENO	2,15	4,82	0,49	0,52	0,93	2,61	0,84	10,77	1,28				
QUOTE PROGETTO								386,70	386,69	386,64	386,25	386,25	386,65
PARZIALI PROGETTO								3,17					

SCAVI E BONIFICHE	
FOSSO	0,212 m <sup>2</sup>
SOVRASTRUTTURA STRADALE	
CASSONETTO	6,183 m
MANUFATTI	
SCAVO PER PIATTAFORMA	1,335 m <sup>2</sup>
RILEVATO PER SCARPATE	0,513 m <sup>2</sup>
AREA DI SCAVO	7,573 m

SEZIONE N.: 2  
 QT. PROGETTO: 385,697  
 DIST.PROG.: 25,000  
 DIST.PREC.: 25,000  
 DIST.SUCC.: 25,000



SCALA 1:200

QT.RIF. 360,000

QUOTE TERRENO	385,73	385,74	385,68	385,48	385,39	385,43	385,74	386,00
DIST.PARZIALI TERRENO	0,99	2,03	4,68	3,73	1,08	9,05	3,45	
QUOTE PROGETTO	385,37	385,37	385,78	385,70	385,57	385,61	385,80	385,79
					385,80	385,82	385,85	385,91
					385,93	385,56	385,49	385,45
					385,44	385,82	385,81	385,81
					385,77	385,73	385,70	385,30
					385,70	385,30	385,30	385,30
					385,70	385,30	385,70	385,55
PARZIALI PROGETTO			4,01		0,74	1,10	1,77	2,50

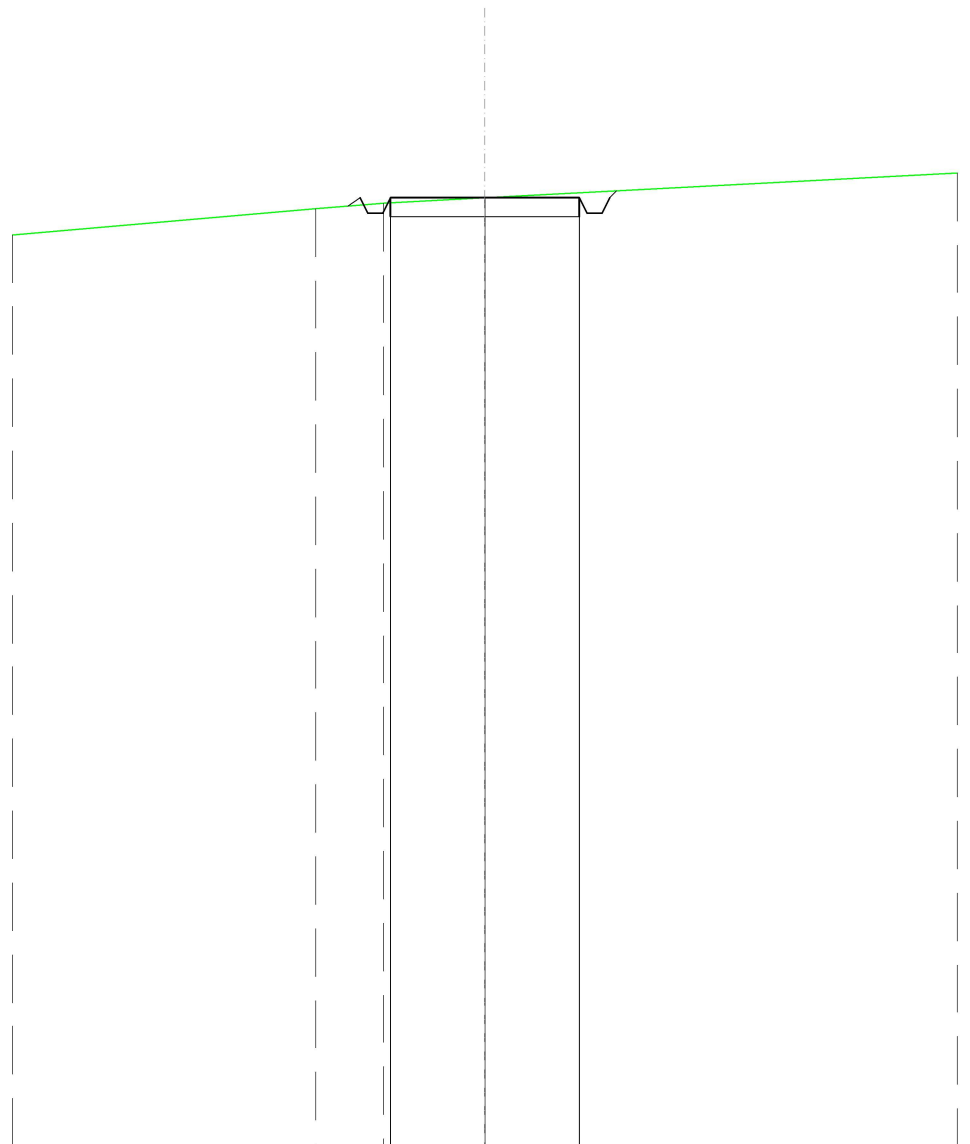
SCAVI E BONIFICHE	
FOSSO	0,485 m <sup>2</sup>
SOVRASTRUTTURA STRADALE	
CASSONETTO	5,000 m
MANUFATTI	
SCAVO PER PIATTAFORMA	2,493 m <sup>2</sup>
SCAVO PER PARETI TRINCEA	0,016 m <sup>2</sup>
RILEVATO PER SCARPATE	0,045 m <sup>2</sup>
AREA DI SCAVO	6,620 m

SEZIONE N.: 3  
 QT. PROGETTO: 385,249  
 DIST.PROG.: 50,000  
 DIST.PREC.: 25,000  
 DIST.SUCC.: 25,000

SCALA 1:200

QT.RIF. 360,000

QUOTE TERRENO	384,27	384,96	385,11	385,25	385,90
DIST.PARZIALI TERRENO	8,03	1,80	2,67	12,50	
QUOTE PROGETTO		385,03	385,25	384,85	385,25
PARZIALI PROGETTO		2,50	2,50		

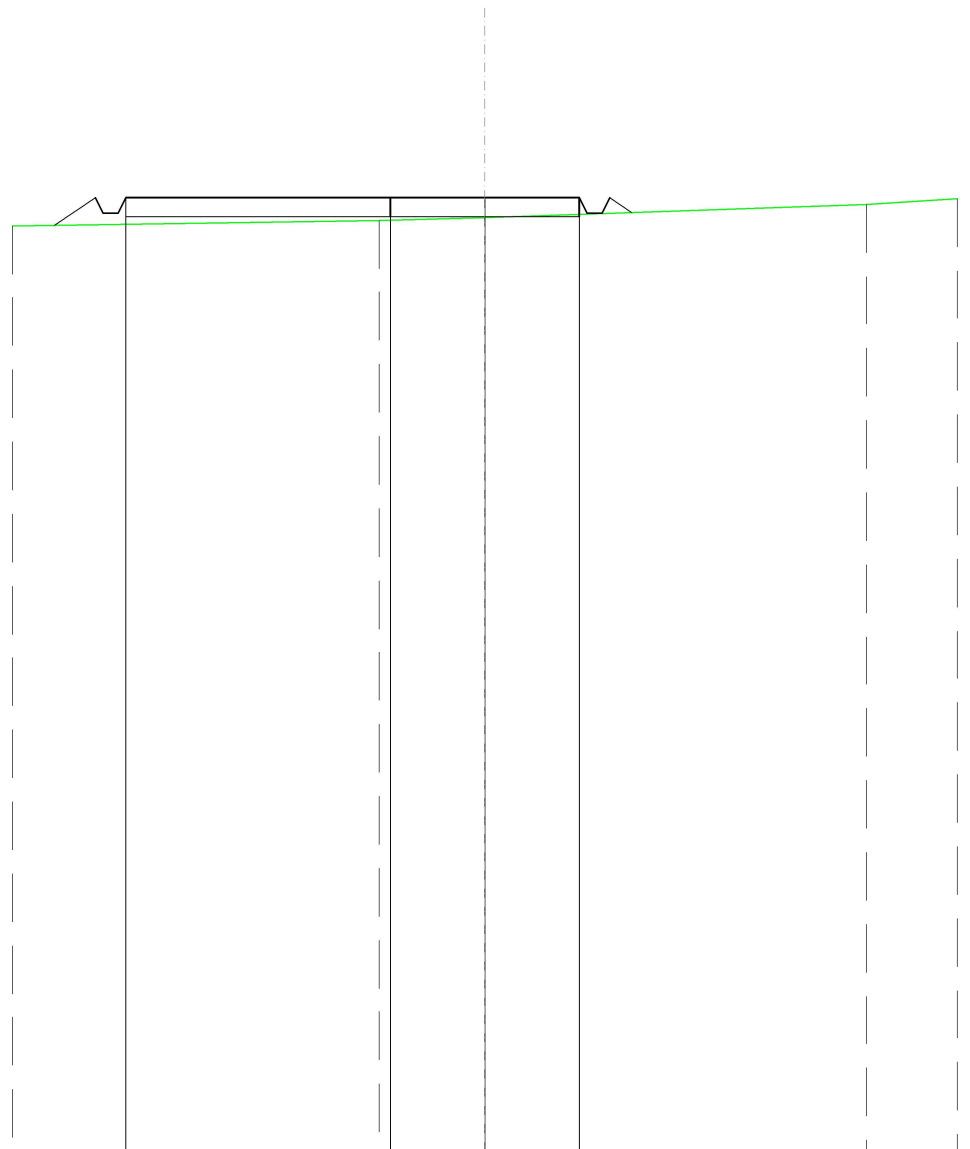


RILEVATI	
RILEVATO	1,187 m <sup>2</sup>
SOVRASTRUTTURA STRADALE	
CASSONETTO	12,000 m
MANUFATTI	
SCAVO PER PIATTAFORMA	0,061 m <sup>2</sup>
RILEVATO PER SCARPATE	0,923 m <sup>2</sup>
AREA DI SCAVO	1,875 m

SEZIONE N.: 4  
 QT. PROGETTO: 385,249  
 DIST.PROG.: 75,000  
 DIST.PREC.: 25,000  
 DIST.SUCC.: 25,000

SCALA 1:200

QT.RIF. 360,000



QUOTE TERRENO		384,51		384,65		384,73		385,08		385,23
DIST.PARZIALI TERRENO			9,70		2,80		10,10		2,40	
QUOTE PROGETTO		384,52	385,25	384,85	385,25	384,85	385,25	384,85	385,25	384,86
PARZIALI PROGETTO		1,09		7,00		2,50	2,50		0,58	

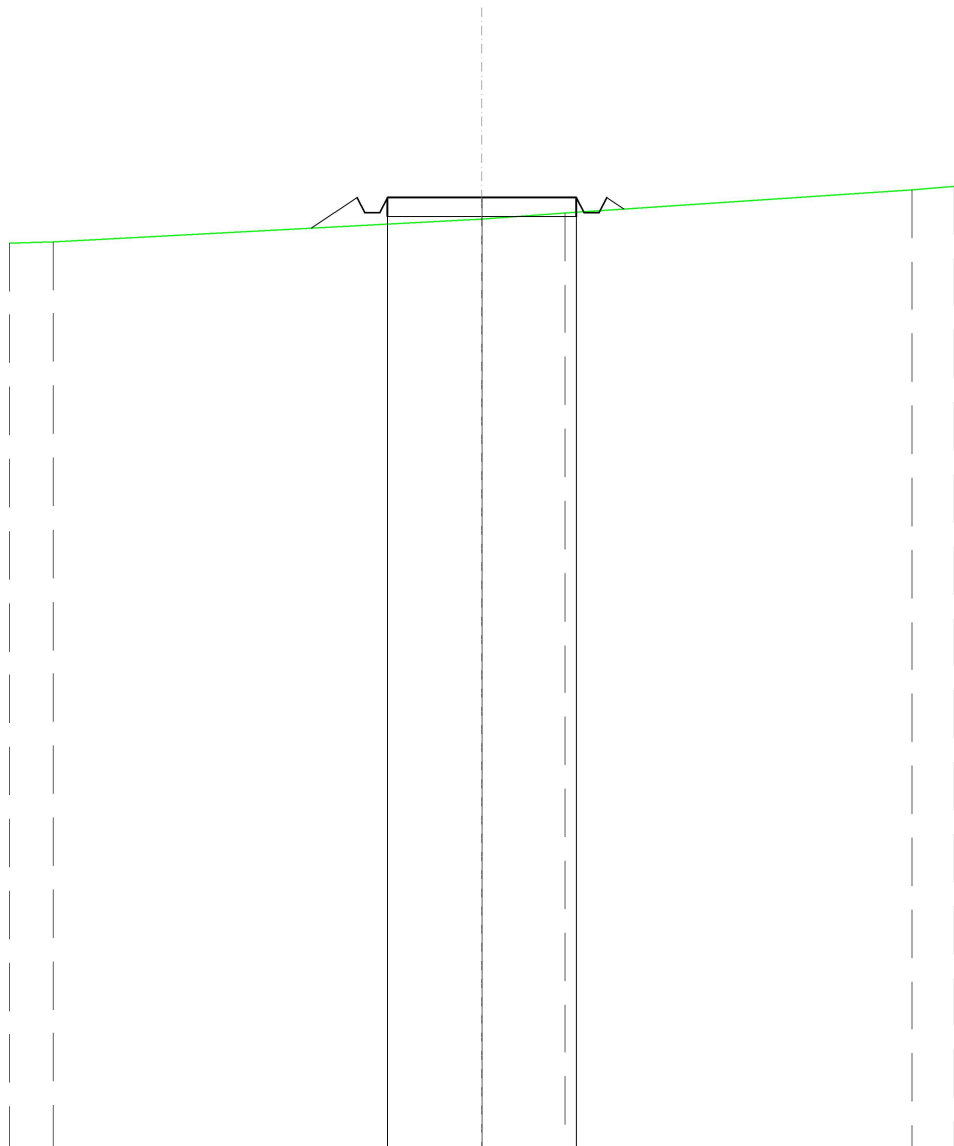
SCAVI E BONIFICHE	
FOSSO	0,016 m <sup>2</sup>
RILEVATI	
RILEVATO	0,370 m <sup>2</sup>
SOVRASTRUTTURA STRADALE	
CASSONETTO	5,000 m
MANUFATTI	
SCAVO PER PIATTAFORMA	0,087 m <sup>2</sup>
RILEVATO PER SCARPATE	0,931 m <sup>2</sup>
AREA DI SCAVO	1,992 m

SEZIONE N.: 5  
 QT. PROGETTO: 385,603  
 DIST.PROG.: 100,000  
 DIST.PREC.: 25,000  
 DIST.SUCC.: 20,000

SCALA 1:200

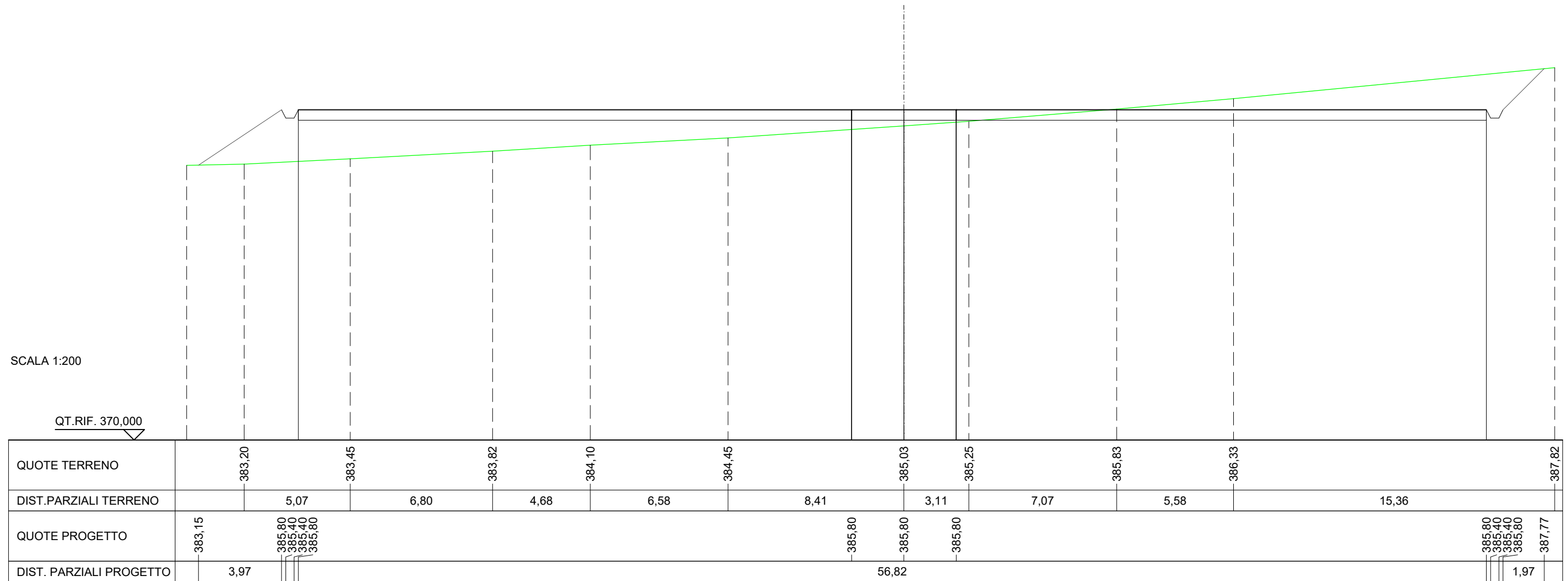
QT.RIF. 360,000

QUOTE TERRENO	384,40	384,43			385,03	385,19		385,80	385,90	
DIST.PARZIALI TERRENO	1,16		11,34		2,20		9,18		1,12	
QUOTE PROGETTO				384,80	385,60	385,60	385,60	385,20	385,60	385,30
PARZIALI PROGETTO				1,21		2,50	2,50			



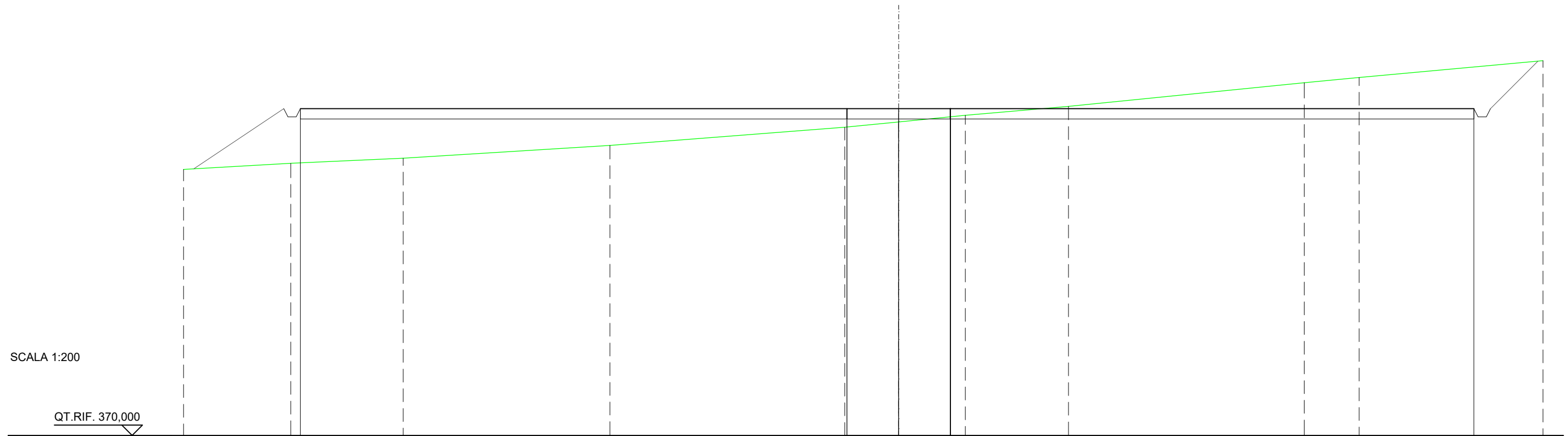
SCAVI E BONIFICHE	
FOSSO	1,631 m <sup>2</sup>
RILEVATI	
RILEVATO	34,299 m <sup>2</sup>
SOVRASTRUTTURA STRADALE	
CASSONETTO	56,816 m
MANUFATTI	
SCAVO PER PIATTAFORMA	25,612 m <sup>2</sup>
SCAVO PER PARETI TRINCEA	1,748 m <sup>2</sup>
RILEVATO PER SCARPATE	6,803 m <sup>2</sup>
AREA DI SCAVO	26,878 m

SEZIONE N.: 6  
 QT. PROGETTO: 385,800  
 DIST.PROG.: 120,000  
 DIST.PREC.: 20,000  
 DIST.SUCC.: 20,000



SCAVI E BONIFICHE	
FOSSO	1,879 m <sup>2</sup>
RILEVATI	
RILEVATO	36,269 m <sup>2</sup>
SOVRASTRUTTURA STRADALE	
CASSONETTO	56,816 m
MANUFATTI	
SCAVO PER PIATTAFORMA	33,059 m <sup>2</sup>
SCAVO PER PARETI TRINCEA	2,391 m <sup>2</sup>
RILEVATO PER SCARPATE	7,681 m <sup>2</sup>
AREA DI SCAVO	29,470 m

SEZIONE N.: 7  
 QT. PROGETTO: 385,800  
 DIST.PROG.: 140,000  
 DIST.PREC.: 20,000  
 DIST.SUCC.: 19,956



QUOTE TERRENO	382,86	383,16	383,40	384,02	384,90	385,16	385,47	385,90	387,05	387,31	388,12	
DIST.PARZIALI TERRENO	5,19	5,44	10,00	11,38	2,60	3,23	5,00	11,41	2,66	8,90		
QUOTE PROGETTO	382,89	385,80 385,40 385,40 385,80			385,80	385,80	385,80				385,80 385,40 385,40 385,80	388,09
DIST. PARZIALI PROGETTO	4,37				56,82						2,29	



SCAVI E BONIFICHE	
FOSSO	1,705 m <sup>2</sup>
RILEVATI	
RILEVATO	50,765 m <sup>2</sup>
SOVRASTRUTTURA STRADALE	
CASSONETTO	56,816 m
MANUFATTI	
SCAVO PER PIATTAFORMA	26,250 m <sup>2</sup>
SCAVO PER PARETI TRINCEA	1,945 m <sup>2</sup>
SCAVO PER PLINTO	61,918 m <sup>2</sup>
RILEVATO PER SCARPATE	10,497 m <sup>2</sup>
AREA DI SCAVO	25,910 m

SEZIONE N.: 8  
 QT. PROGETTO: 385,800  
 DIST.PROG.: 159,956  
 DIST.PREC.: 19,956  
 DIST.SUCC.: 11,429

