

Regione
Puglia



Provincia di
Bari



Committente:

ALTA WIND S.R.L
Piazza Europa, 14
87100 Cosenza (CS) - Italy
Tel. centralino + 39 0984 408606

Documento:

PROGETTO DEFINITIVO

Titolo del Progetto:

PARCO EOLICO "ALTAMURA"

Elaborato:

Sezioni Trasversali Asse AL07

CODICE PRATICA

TAI4HV3

PROGETTO	DISCIPLINA	AMBITO	TIPO ELABORATO	PROGRESSIVO	SCALA
E_ALT	P	VB	SZ	09	1:200

NOME FILE:

E-ALT-P-VB-SZ-09_Sezioni Trasversali Asse AL07

Progettazione:



Ing. Saverio Pagliuso

Ing. Mario Francesco Perri

Ing. Giorgio Salatino

Rev:	Data Revisione	Descrizione Revisione	Redatto	Controllato	Approvato
00	MAGGIO 2024	PRIMA EMISSIONE	ES	GEMSA PRO	ALTA WIND


SCAVI E BONIFICHE	
FOSSO	0,077 m ²
SOVRASTRUTTURA STRADALE	
CASSONETTO	3,695 m
MANUFATTI	
SCAVO PER PIATTAFORMA	1,404 m ²
RILEVATO PER SCARPATE	0,236 m ²
AREA DI SCAVO	4,424 m

SEZIONE N.: 1
 QT. PROGETTO: 392,541
 DIST.PROG.: 0,000
 DIST.SUCC.: 25,000

SCALA 1:200

QT.RIF. 369,244

QUOTE TERRENO	391,73					392,54				
DIST.PARZIALI TERRENO		12,50								
QUOTE PROGETTO			392,15	392,20	392,36	392,52	392,15	392,14	392,54	392,54
DIST. PARZIALI PROGETTO			0,52	0,57						



SCAVI E BONIFICHE	
FOSSO	0,044 m ²
RILEVATI	
RILEVATO	0,022 m ²
SOVRASTRUTTURA STRADALE	
CASSONETTO	7,604 m
MANUFATTI	
SCAVO PER PIATTAFORMA	0,594 m ²
RILEVATO PER SCARPATE	0,550 m ²
AREA DI SCAVO	6,865 m

SEZIONE N.: 3
 QT. PROGETTO: 390,359
 DIST.PROG.: 50,000
 DIST.PREC.: 25,000
 DIST.SUCC.: 25,000

SCALA 1:200

QT.RIF. 367,769

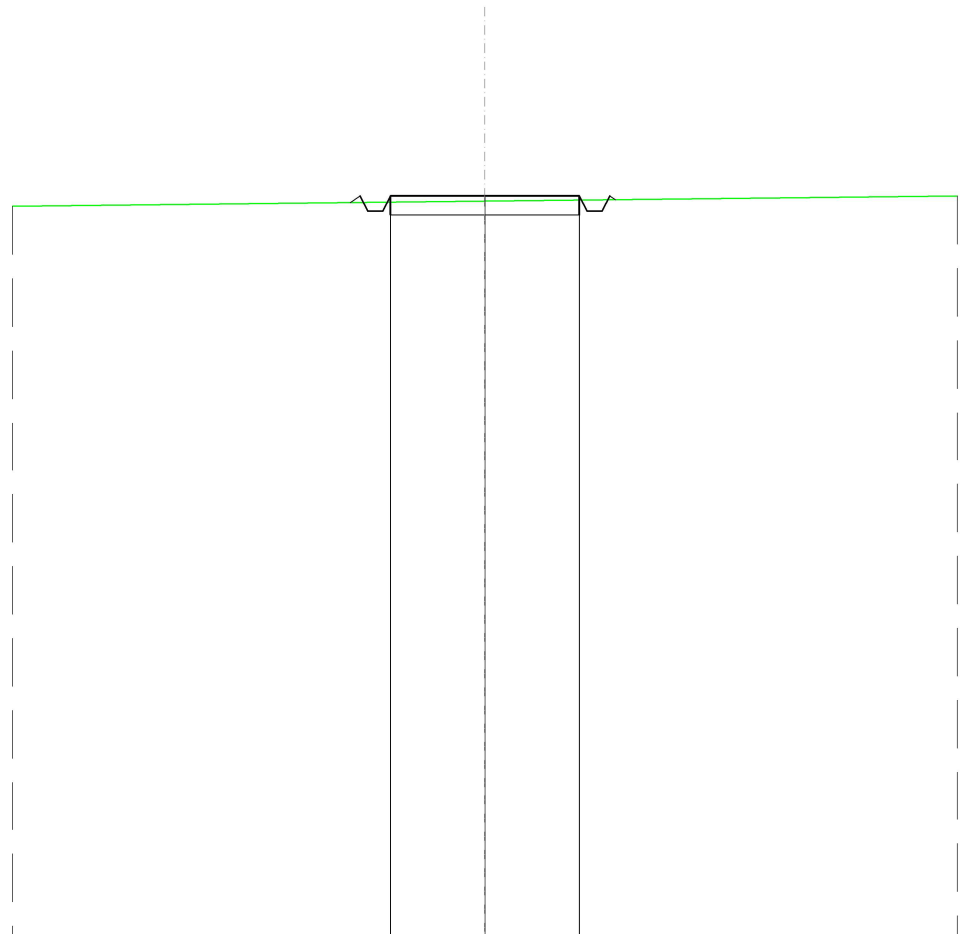
QUOTE TERRENO	389,53	389,90	390,61
DIST.PARZIALI TERRENO	12,50	24,29	
QUOTE PROGETTO		389,77 390,36 389,96 389,96 390,36	390,36 389,96 389,96 390,36 390,08
DIST. PARZIALI PROGETTO		0,88 7,60	

SCAVI E BONIFICHE	
FOSSO	0,277 m ²
SOVRASTRUTTURA STRADALE	
CASSONETTO	5,000 m
MANUFATTI	
SCAVO PER PIATTAFORMA	1,801 m ²
RILEVATO PER SCARPATE	0,052 m ²
AREA DI SCAVO	6,320 m

SEZIONE N.: 4
 QT. PROGETTO: 389,609
 DIST.PROG.: 75,000
 DIST.PREC.: 25,000
 DIST.SUCC.: 25,000

SCALA 1:200

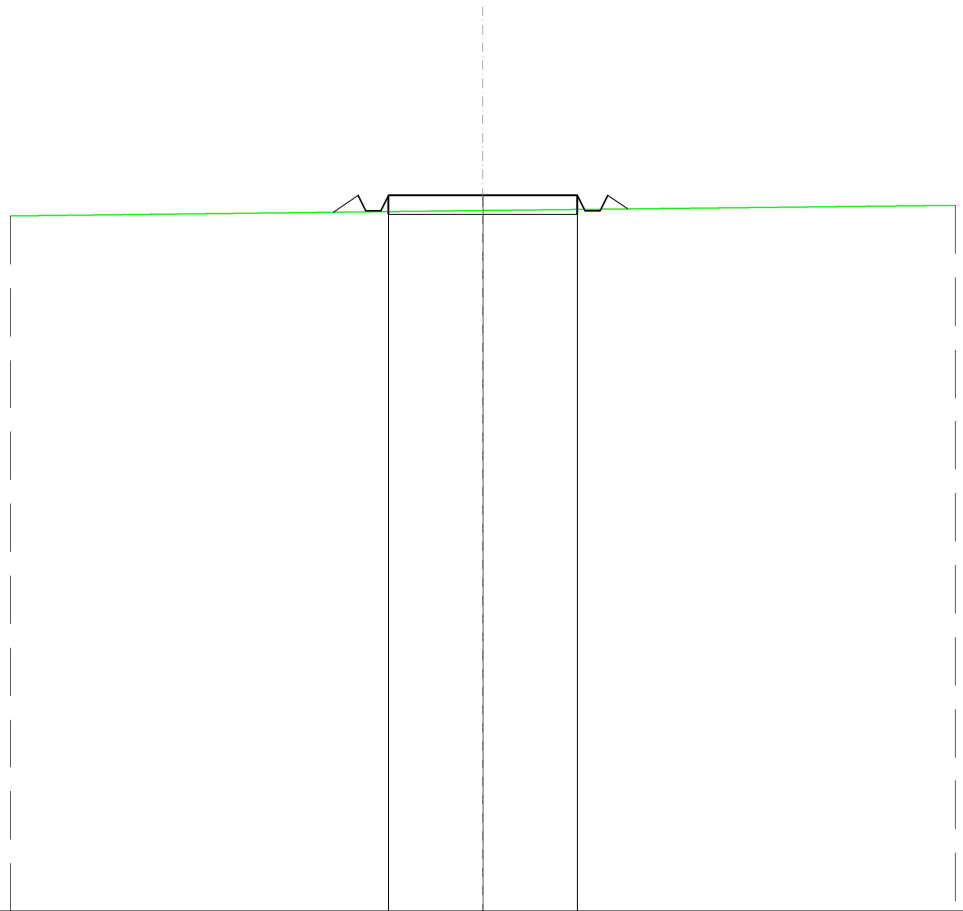
QT.RIF. 370,000



QUOTE TERRENO	389,33		389,47		389,61
DIST.PARZIALI TERRENO		12,50		12,50	
QUOTE PROGETTO			389,61		389,61
PARZIALI PROGETTO			2,50	2,50	

SCAVI E BONIFICHE	
FOSSO	0,014 m ²
SOVRASTRUTTURA STRADALE	
CASSONETTO	5,000 m
MANUFATTI	
SCAVO PER PIATTAFORMA	0,511 m ²
RILEVATO PER SCARPATE	0,411 m ²
AREA DI SCAVO	5,434 m

SEZIONE N.: 5
 QT. PROGETTO: 388,957
 DIST.PROG.: 100,000
 DIST.PREC.: 25,000
 DIST.SUCC.: 25,000



SCALA 1:200

QT.RIF. 370,000

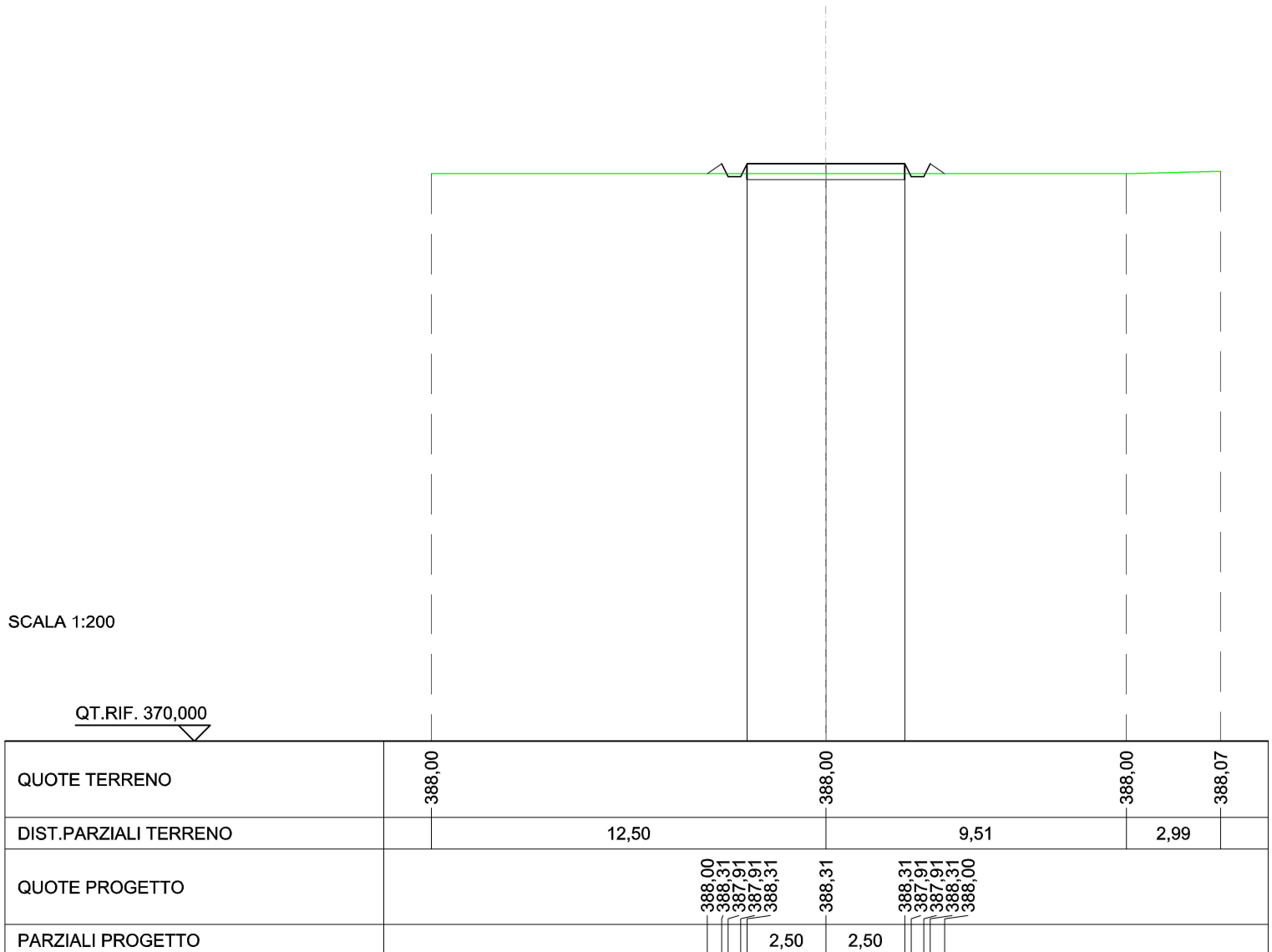
QUOTE TERRENO	388,42		388,56		388,70
DIST.PARZIALI TERRENO		12,50		12,50	
QUOTE PROGETTO			388,96		388,60
PARZIALI PROGETTO		0,66	2,50	2,50	0,53

SCAVI E BONIFICHE	
FOSSO	0,084 m ²
SOVRASTRUTTURA STRADALE	
CASSONETTO	5,000 m
MANUFATTI	
SCAVO PER PIATTAFORMA	0,970 m ²
RILEVATO PER SCARPATE	0,234 m ²
AREA DI SCAVO	5,988 m

SEZIONE N.: 6
 QT. PROGETTO: 388,306
 DIST.PROG.: 125,000
 DIST.PREC.: 25,000
 DIST.SUCC.: 25,000

SCALA 1:200

QT.RIF. 370,000



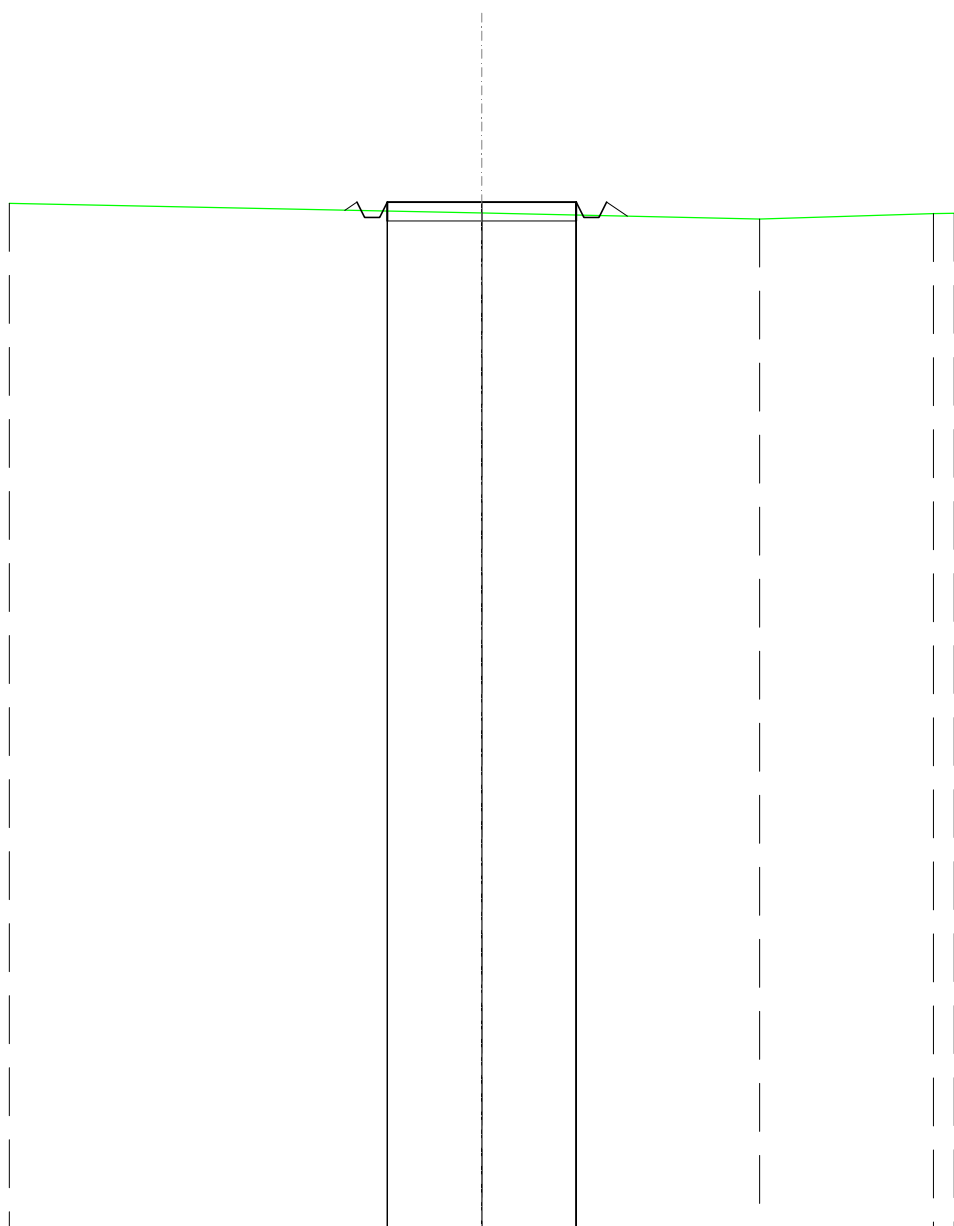
SCAVI E BONIFICHE	
FOSSO	0,104 m ²
SOVRASTRUTTURA STRADALE	
CASSONETTO	5,000 m
MANUFATTI	
SCAVO PER PIATTAFORMA	1,053 m ²
RILEVATO PER SCARPATE	0,222 m ²
AREA DI SCAVO	6,021 m

SEZIONE N.: 7
 QT. PROGETTO: 387,290
 DIST.PROG.: 150,000
 DIST.PREC.: 25,000
 DIST.SUCC.: 25,000

SCALA 1:200

QT.RIF. 360,000

QUOTE TERRENO	387,26		387,00		386,85		386,99	386,99
DIST.PARZIALI TERRENO		12,50		7,35		4,60	0,56	
QUOTE PROGETTO			387,29		387,29		386,89	387,29
PARZIALI PROGETTO			2,50	2,50		0,55		



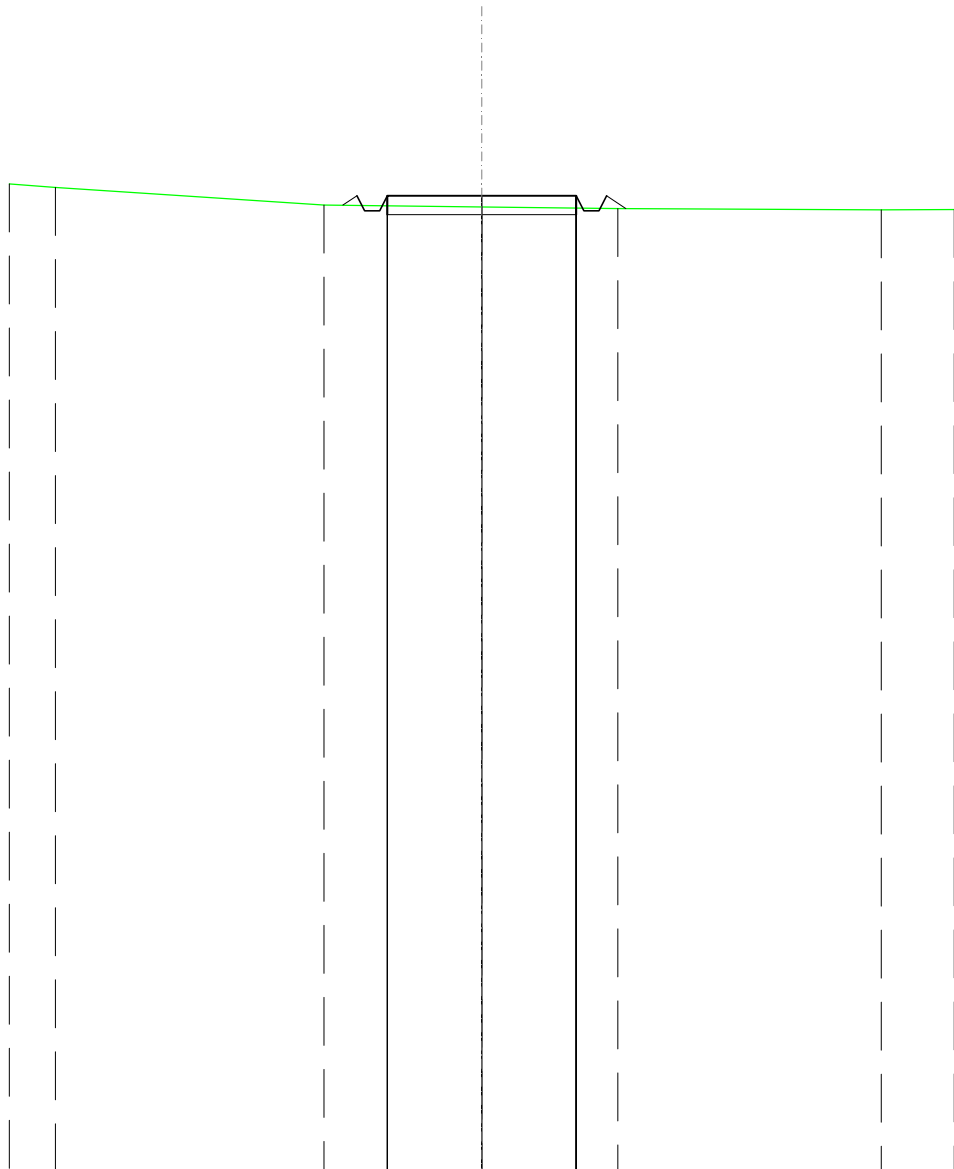
SCAVI E BONIFICHE	
FOSSO	0,097 m ²
SOVRASTRUTTURA STRADALE	
CASSONETTO	5,000 m
MANUFATTI	
SCAVO PER PIATTAFORMA	1,026 m ²
RILEVATO PER SCARPATE	0,221 m ²
AREA DI SCAVO	6,011 m

SEZIONE N.: 8
 QT. PROGETTO: 386,244
 DIST.PROG.: 175,000
 DIST.PREC.: 25,000
 DIST.SUCC.: 25,000

SCALA 1:200

QT.RIF. 360,000

QUOTE TERRENO	386,56	386,46		386,00		385,95		385,91		385,87	385,88
DIST.PARZIALI TERRENO	1,22	7,10		4,17		3,60		6,97		1,93	
QUOTE PROGETTO				385,99	386,24	385,84	385,84	386,24	385,84	386,24	385,90
PARZIALI PROGETTO					2,50	2,50		0,51			



SCAVI E BONIFICHE	
FOSSO	0,364 m ²
SOVRASTRUTTURA STRADALE	
CASSONETTO	5,000 m
MANUFATTI	
SCAVO PER PIATTAFORMA	2,096 m ²
SCAVO PER PARETI TRINCEA	0,000 m ²
RILEVATO PER SCARPATE	0,039 m ²
AREA DI SCAVO	6,447 m

SEZIONE N.: 9
 QT. PROGETTO: 385,626
 DIST.PROG.: 200,000
 DIST.PREC.: 25,000
 DIST.SUCC.: 25,000

SCALA 1:200

QT.RIF. 360,000

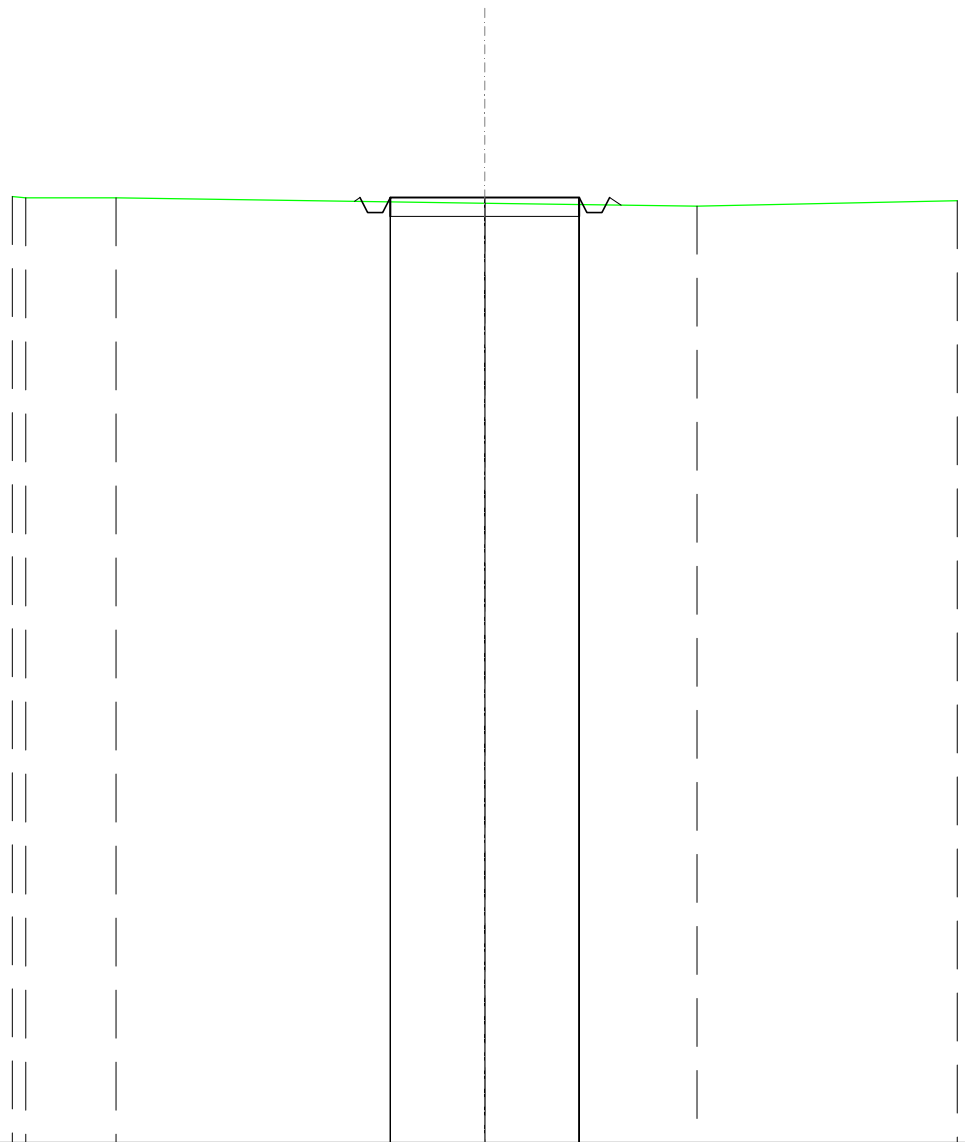
QUOTE TERRENO	386,03	385,78	385,65	385,54	385,25	385,12
DIST.PARZIALI TERRENO	3,61	5,40	3,49	10,06	2,44	
QUOTE PROGETTO			385,64 385,63 385,23 385,63	385,63	385,63 385,23 385,63	385,44
PARZIALI PROGETTO			2,50	2,50		

SCAVI E BONIFICHE	
FOSSO	0,264 m ²
SOVRASTRUTTURA STRADALE	
CASSONETTO	5,000 m
MANUFATTI	
SCAVO PER PIATTAFORMA	1,748 m ²
RILEVATO PER SCARPATE	0,062 m ²
AREA DI SCAVO	6,300 m

SEZIONE N.: 10
 QT. PROGETTO: 385,007
 DIST.PROG.: 225,000
 DIST.PREC.: 25,000
 DIST.SUCC.: 25,000

SCALA 1:200

QT.RIF. 360,000



QUOTE TERRENO	385,03 385,00	385,00		384,86	384,78	384,92
DIST.PARZIALI TERRENO		2,38	9,76		5,61	6,89
QUOTE PROGETTO				385,01 384,91 385,01 384,61 385,01	385,01 384,61 385,01 384,81	
PARZIALI PROGETTO				2,50	2,50	

SCAVI E BONIFICHE	
FOSSO	0,228 m ²
SOVRASTRUTTURA STRADALE	
CASSONETTO	5,000 m
MANUFATTI	
SCAVO PER PIATTAFORMA	1,618 m ²
RILEVATO PER SCARPATE	0,091 m ²
AREA DI SCAVO	6,241 m

SEZIONE N.: 11
 QT. PROGETTO: 384,389
 DIST.PROG.: 250,000
 DIST.PREC.: 25,000
 DIST.SUCC.: 25,000

SCALA 1:200

QT.RIF. 360,000

QUOTE TERRENO	384,49	384,43	384,28	384,21	384,17	384,12	384,09	384,23
DIST.PARZIALI TERRENO	3,29	4,73	4,48	2,77	1,67	1,76	6,30	
QUOTE PROGETTO			384,27 384,39 383,99 384,39	384,39	384,39 383,99 384,39 384,14			
PARZIALI PROGETTO			2,50	2,50				

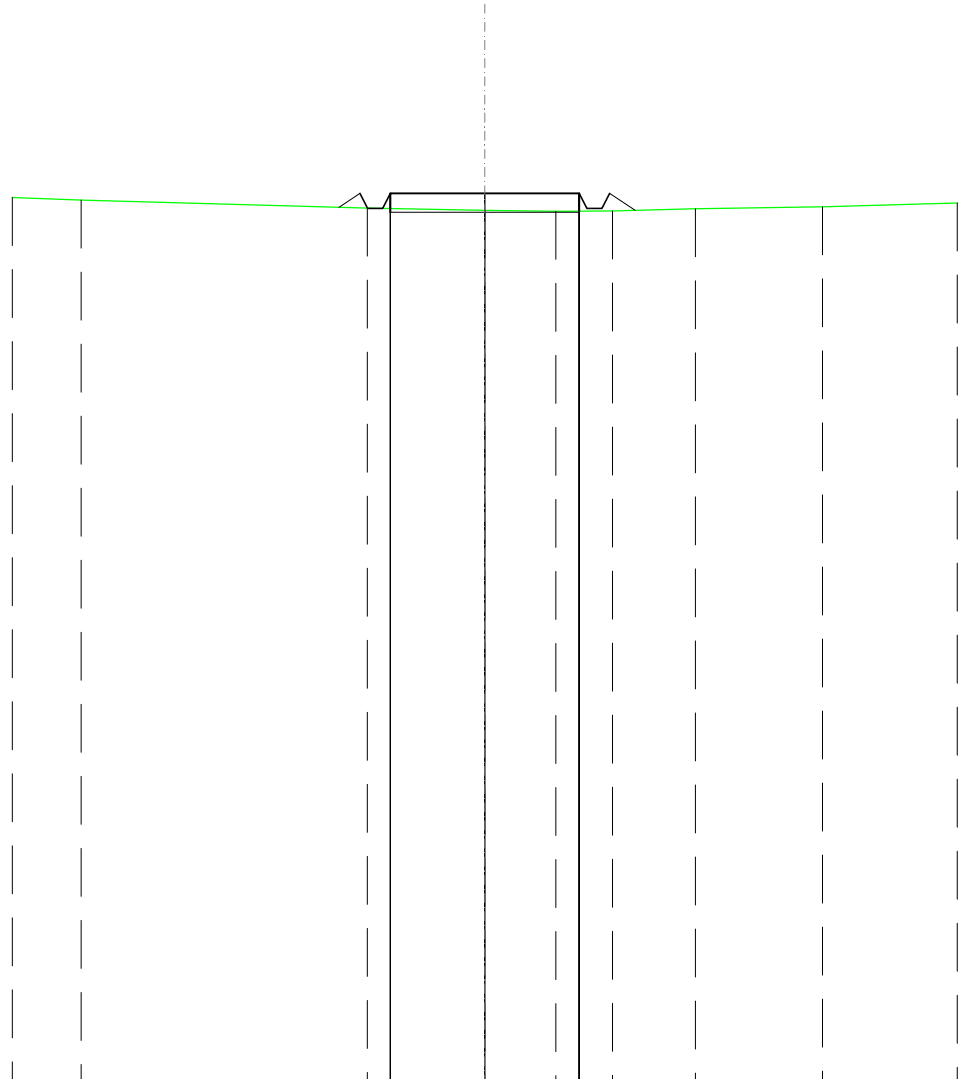
SCAVI E BONIFICHE	
FOSSO	0,001 m ²
SOVRASTRUTTURA STRADALE	
CASSONETTO	5,000 m
MANUFATTI	
SCAVO PER PIATTAFORMA	0,260 m ²
RILEVATO PER SCARPATE	0,488 m ²
AREA DI SCAVO	5,369 m

SEZIONE N.: 12
 QT. PROGETTO: 383,638
 DIST.PROG.: 275,000
 DIST.PREC.: 25,000
 DIST.SUCC.: 25,000

SCALA 1:200

QT.RIF. 360,000

QUOTE TERRENO	383,52	383,46		383,24		383,19	383,16	383,17	383,23	383,28	383,38
DIST.PARZIALI TERRENO	1,82		7,58		3,10	1,88	1,50	2,19	3,37	3,56	
QUOTE PROGETTO				383,27	383,64	383,24	383,64	383,24	383,64	383,16	
PARZIALI PROGETTO				0,56		2,50	2,50		0,68		



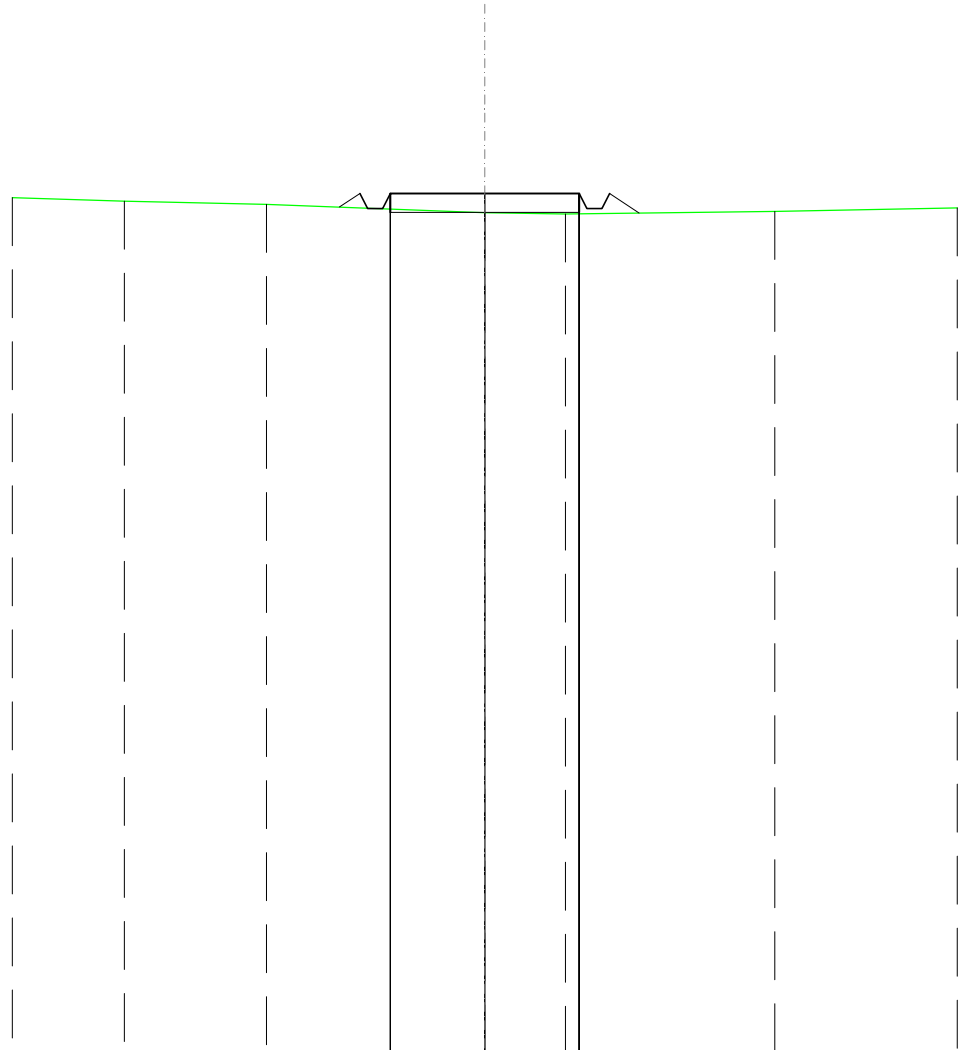
SCAVI E BONIFICHE	
FOSSO	0,001 m ²
RILEVATI	
RILEVATO	0,072 m ²
SOVRASTRUTTURA STRADALE	
CASSONETTO	5,000 m
MANUFATTI	
SCAVO PER PIATTAFORMA	0,097 m ²
RILEVATO PER SCARPATE	0,578 m ²
AREA DI SCAVO	2,491 m

SEZIONE N.: 13
 QT. PROGETTO: 382,868
 DIST.PROG.: 300,000
 DIST.PREC.: 25,000
 DIST.SUCC.: 25,000

SCALA 1:200

QT.RIF. 360,000

QUOTE TERRENO	382,75	382,66	382,58		382,36	382,32		382,39	382,48
DIST.PARZIALI TERRENO		2,97	3,76		5,78	2,13		5,54	4,83
QUOTE PROGETTO					382,50	382,87		382,87	382,35
PARZIALI PROGETTO					0,55	2,50		2,50	0,78

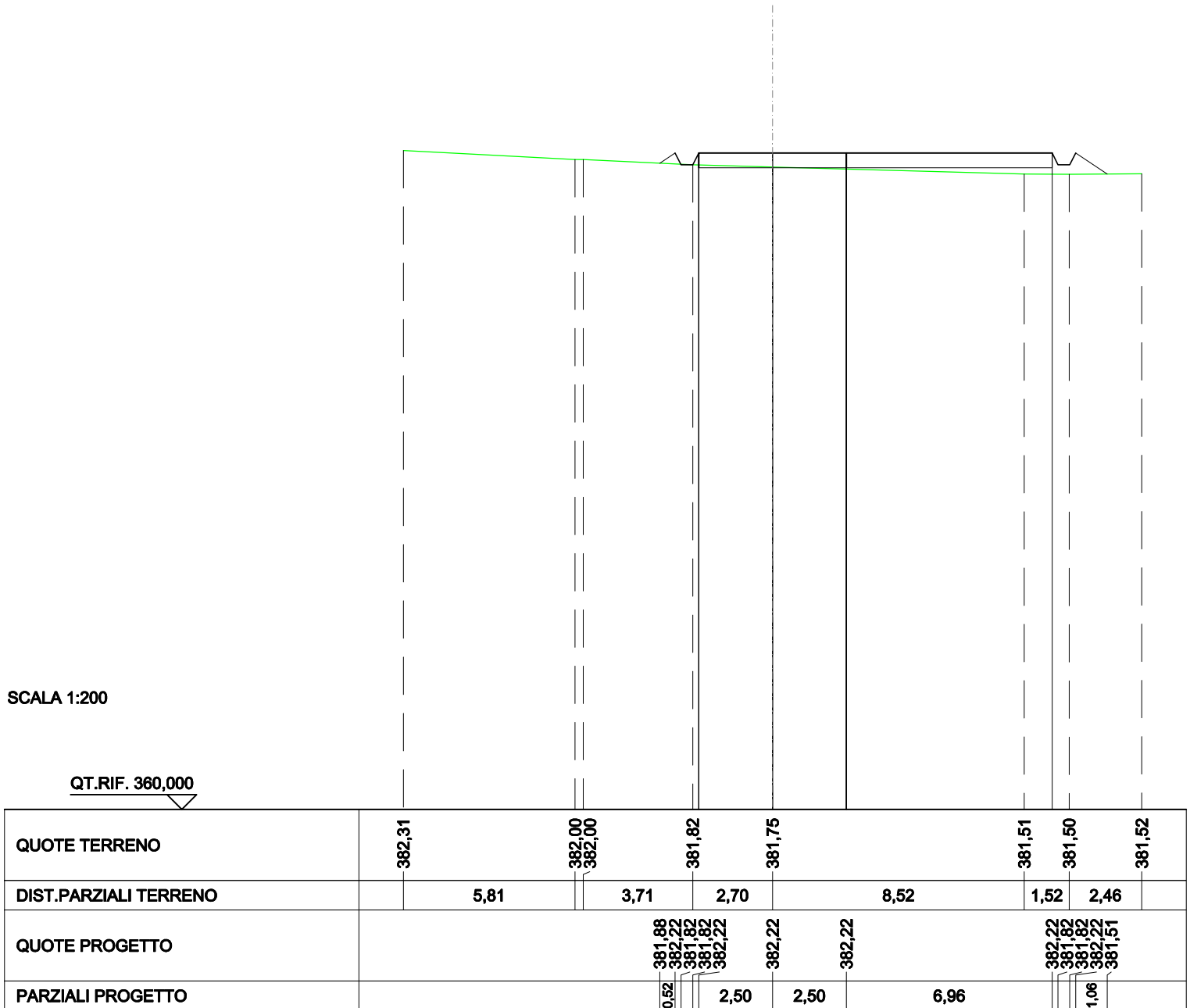


SCAVI E BONIFICHE	
FOSSO	0,005 m ²
RILEVATI	
RILEVATO	0,984 m ²
SOVRASTRUTTURA STRADALE	
CASSONETTO	11,962 m
MANUFATTI	
SCAVO PER PIATTAFORMA	0,169 m ²
RILEVATO PER SCARPATE	0,883 m ²
AREA DI SCAVO	3,907 m

SEZIONE N.: 14
 QT. PROGETTO: 382,219
 DIST.PROG.: 325,000
 DIST.PREC.: 25,000
 DIST.SUCC.: 25,000

SCALA 1:200

QT.RIF. 360,000



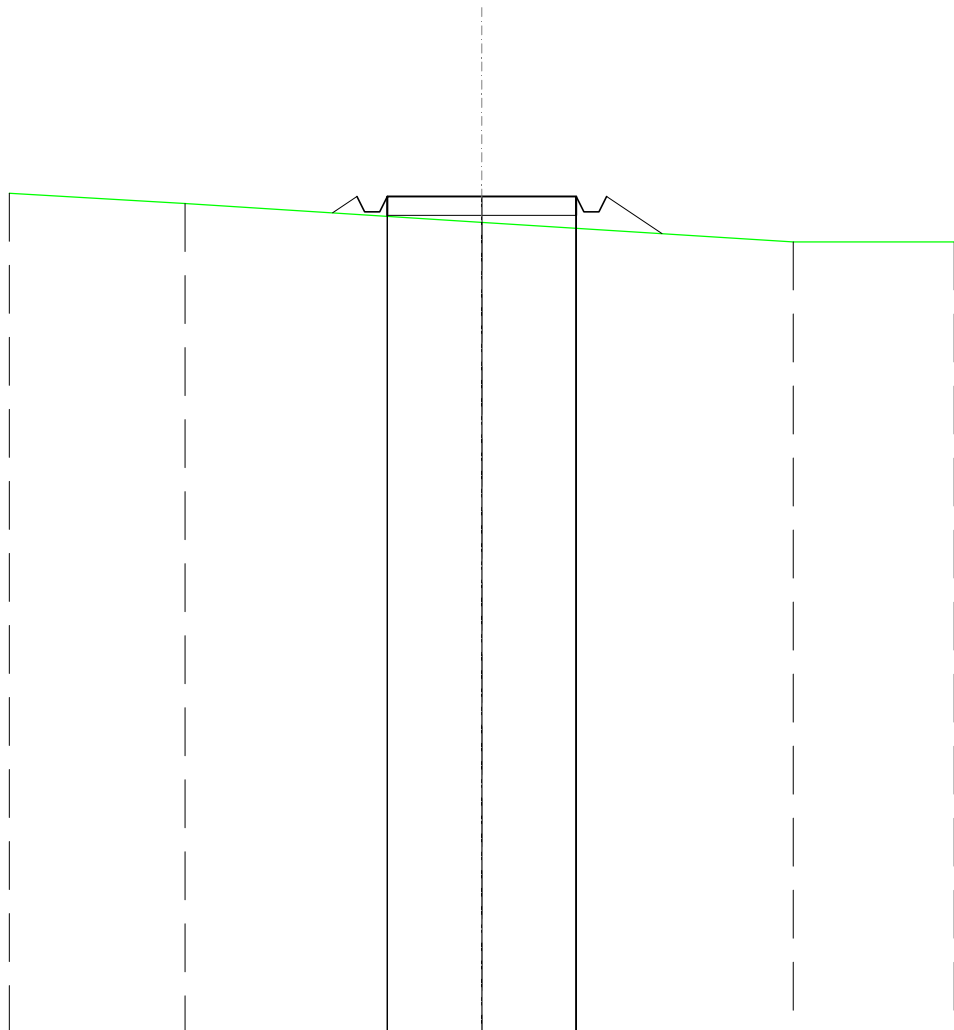
RILEVATI	
RILEVATO	0,895 m ²
SOVRASTRUTTURA STRADALE	
CASSONETTO	5,000 m
MANUFATTI	
RILEVATO PER SCARPATE	1,411 m ²

SEZIONE N.: 15
 QT. PROGETTO: 382,200
 DIST.PROG.: 350,000
 DIST.PREC.: 25,000
 DIST.SUCC.: 25,000

SCALA 1:200


QT.RIF. 360,000

QUOTE TERRENO	362,29	362,02	381,52	381,00	381,00
DIST.PARZIALI TERRENO	4,65	7,85	8,23	4,27	
QUOTE PROGETTO			382,20	382,20	381,22
PARZIALI PROGETTO		0,64	2,50	2,50	1,47



RILEVATI	
RILEVATO	7,337 m ²
SOVRASTRUTTURA STRADALE	
CASSONETTO	11,960 m
MANUFATTI	
RILEVATO PER SCARPATE	3,413 m ²

SEZIONE N.: 16
 QT. PROGETTO: 382,200
 DIST.PROG.: 375,000
 DIST.PREC.: 25,000
 DIST.SUCC.: 25,000



SCALA 1:200

QT.RIF. 360,000

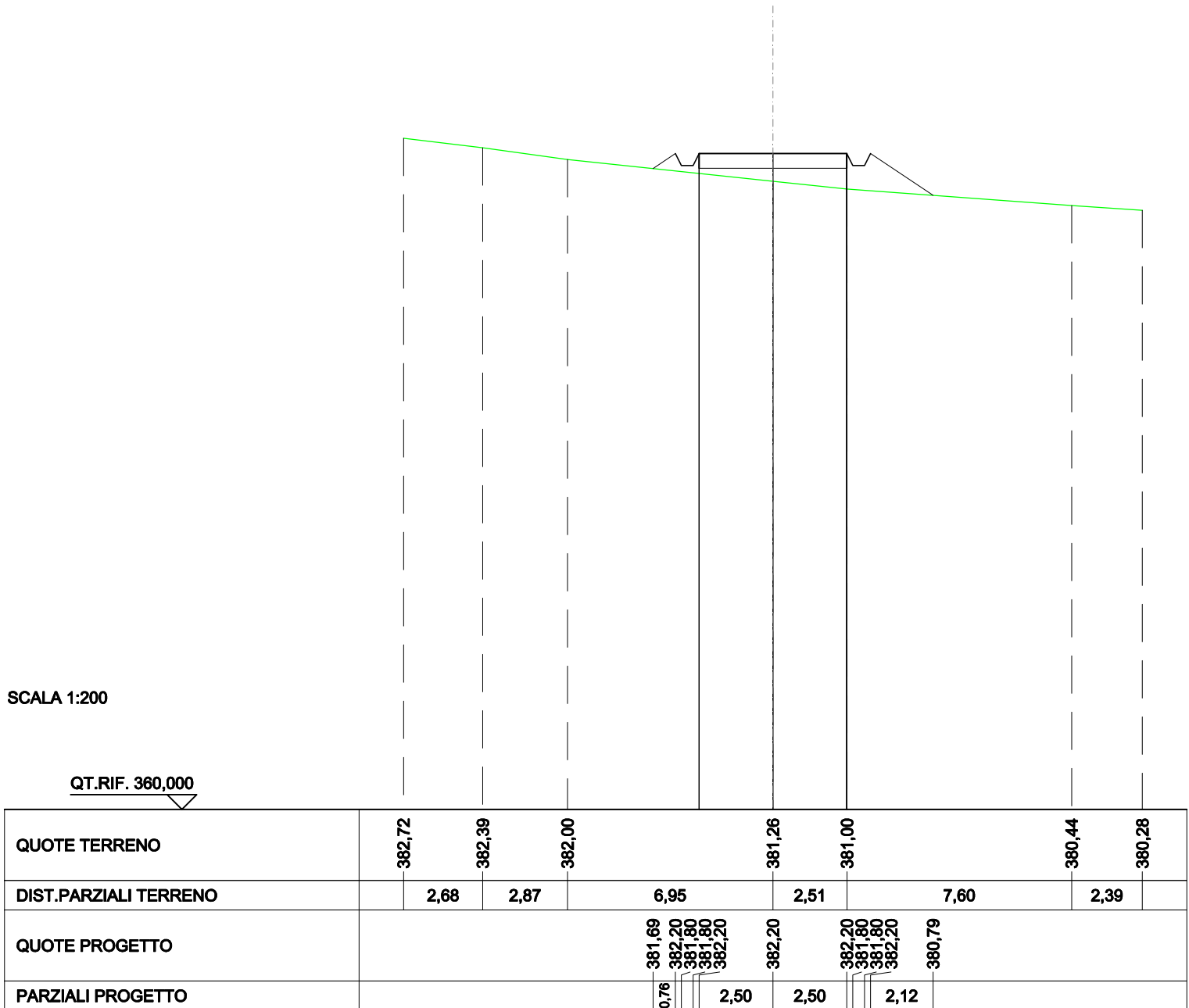
QUOTE TERRENO	362,43	362,00	361,38	361,29	361,00	361,00	360,55
DIST.PARZIALI TERRENO	4,13	6,78	1,59	4,61	0,68	7,22	
QUOTE PROGETTO			361,62	362,20	361,80	362,20	360,71
PARZIALI PROGETTO			0,87	2,50	2,50	6,96	2,24

RILEVATI	
RILEVATO	2,175 m ²
SOVRASTRUTTURA STRADALE	
CASSONETTO	5,000 m
MANUFATTI	
RILEVATO PER SCARPATE	2,562 m ²

SEZIONE N.: 17
 QT. PROGETTO: 382,200
 DIST.PROG.: 400,000
 DIST.PREC.: 25,000
 DIST.SUCC.: 30,000

SCALA 1:200

QT.RIF. 360,000




SCAVI E BONIFICHE	
FOSSO	3,665 m ²
RILEVATI	
RILEVATO	41,790 m ²
SOVRASTRUTTURA STRADALE	
CASSONETTO	56,689 m
MANUFATTI	
SCAVO PER PIATTAFORMA	67,763 m ²
SCAVO PER PARETI TRINCEA	10,743 m ²
RILEVATO PER SCARPATE	10,952 m ²
AREA DI SCAVO	34,522 m

SEZIONE N.: 18
 QT. PROGETTO: 382,200
 DIST.PROG.: 430,000
 DIST.PREC.: 30,000
 DIST.SUCC.: 20,000

SCALA 1:200

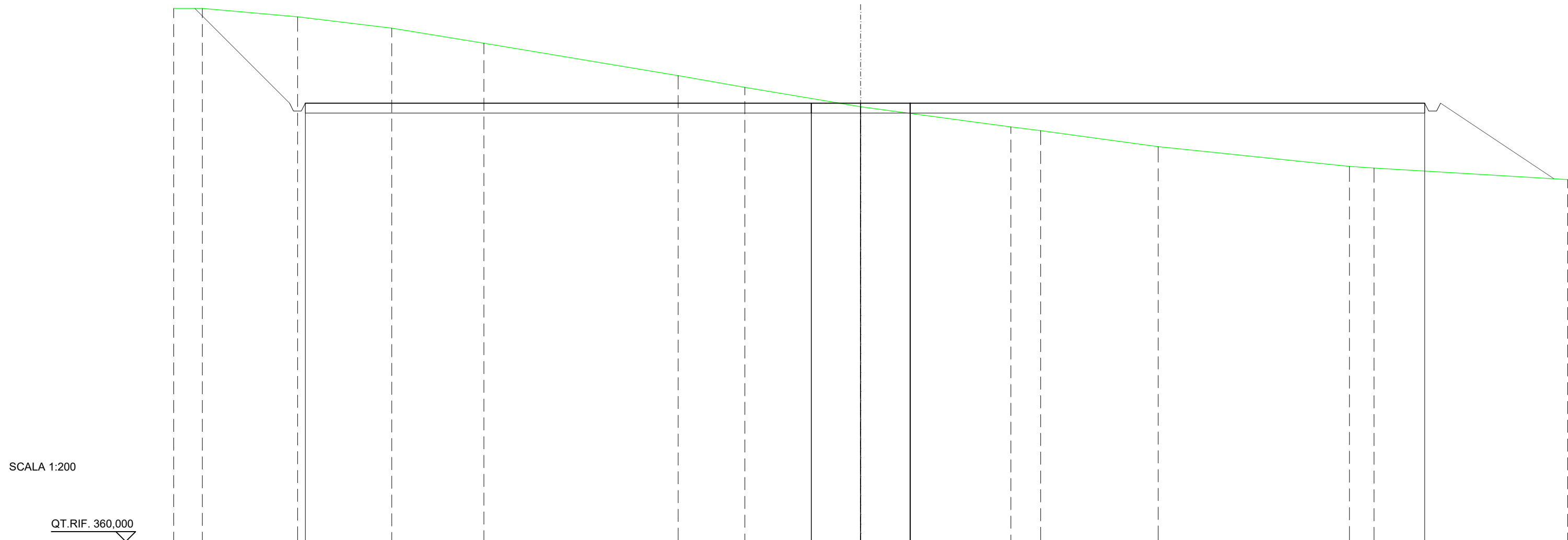
QT.RIF. 360,000



QUOTE TERRENO	387,00	386,00	385,00	384,00	383,00	382,49	382,00	381,80	380,94	380,00	379,00
DIST.PARZIALI TERRENO	7,24	6,31	4,93	5,88	3,32	3,02	1,58	6,86	8,74	12,54	
QUOTE PROGETTO	387,00	382,20	381,80	382,20	382,20	382,20	382,20	382,20	380,94	380,00	378,68
DIST. PARZIALI PROGETTO	4,80						56,69				5,28

SCAVI E BONIFICHE	
FOSSO	3,741 m ²
RILEVATI	
RILEVATO	42,812 m ²
SOVRASTRUTTURA STRADALE	
CASSONETTO	56,689 m
MANUFATTI	
SCAVO PER PIATTAFORMA	75,555 m ²
SCAVO PER PARETI TRINCEA	10,670 m ²
RILEVATO PER SCARPATE	12,538 m ²
AREA DI SCAVO	36,116 m


SEZIONE N.: 19
 QT. PROGETTO: 382,200
 DIST.PROG.: 450,000
 DIST.PREC.: 20,000
 DIST.SUCC.: 24,167



QUOTE TERRENO	387,00	386,58	386,00	385,24	383,60	383,00	382,02	381,00	380,81	380,00	379,00	378,91	378,33
DIST.PARZIALI TERRENO	4,82	4,77	4,67	9,83	3,38	5,86	7,61	1,50	5,95	9,69	1,24	9,81	
QUOTE PROGETTO	387,00	382,20	381,80	381,80	382,20	382,20	382,20	381,00	380,81	380,00	379,00	378,91	378,37
DIST. PARZIALI PROGETTO	4,80						56,69						5,74

SCAVI E BONIFICHE	
FOSSO	2,789 m ²
MANUFATTI	
SCAVO PER PARETI TRINCEA	2,787 m ²
AREA DI SCAVO	4,315 m

SEZIONE N.: 23
 QT. PROGETTO: 382,199



SCALA 1:200

QT.RIF. 360,000

DIST.PARZIALI TERRENO		5,10	3,28	2,18	3,15	1,97	8,12	2,11	2,88	3,24	4,99	3,68	1,80	5,45	3,55	1,93	4,24	0,68	1,48	1,90	
QUOTE TERRENO		382,66	383,24	383,57	383,73	384,00	384,15	384,59	384,66	384,74	384,80	384,83	384,80	384,76	384,69	384,67	384,62	384,55	384,52	384,48	384,35
QUOTE PROGETTO		382,63 382,20 381,80 382,20						382,20										382,20 381,80 382,20	384,48		
DIST. PARZIALI PROGETTO							55,67											2,28			

