


Regione
Puglia



Provincia di
Bari



Committente:

ALTA WIND S.R.L
Piazza Europa, 14
87100 Cosenza (CS) - Italy
Tel. centralino + 39 0984 408606

Documento:

PROGETTO DEFINITIVO

Titolo del Progetto:

PARCO EOLICO "ALTAMURA"

Elaborato:

Sezioni Trasversali Asse AL10

CODICE PRATICA

TAI4HV3

PROGETTO	DISCIPLINA	AMBITO	TIPO ELABORATO	PROGRESSIVO	SCALA
E_ALT	P	VB	SZ	12	1:200

NOME FILE:

E-ALT-P-VB-SZ-12_Sezioni Trasversali Asse AL10

Progettazione:



Ing. Saverio Pagliuso

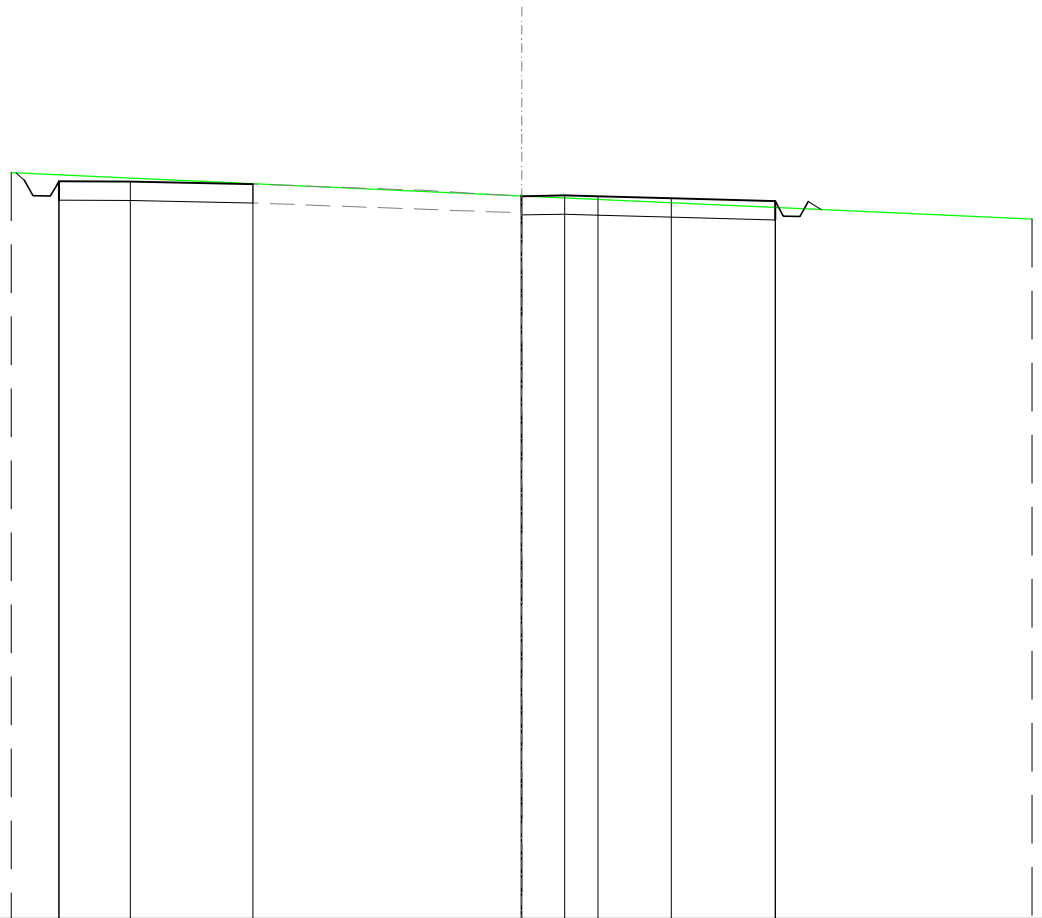
Ing. Mario Francesco Perri

Ing. Giorgio Salatino

Rev:	Data Revisione	Descrizione Revisione	Redatto	Controllato	Approvato
00	MAGGIO 2024	PRIMA EMISSIONE	ES	GEMSA PRO	ALTA WIND

SCAVI E BONIFICHE	
FOSSO	0,562 m ²
SOVRASTRUTTURA STRADALE	
CASSONETTO	11,854 m
MANUFATTI	
SCAVO PER PIATTAFORMA	5,638 m ²
SCAVO PER PARETI TRINCEA	0,021 m ²
RILEVATO PER SCARPATE	0,052 m ²
AREA DI SCAVO	13,674 m

SEZIONE N.: 1
 QT. PROGETTO: 369,116
 DIST.PROG.: 0,000
 DIST.SUCC.: 25,000



SCALA 1:200

QT.RIF. 350,000

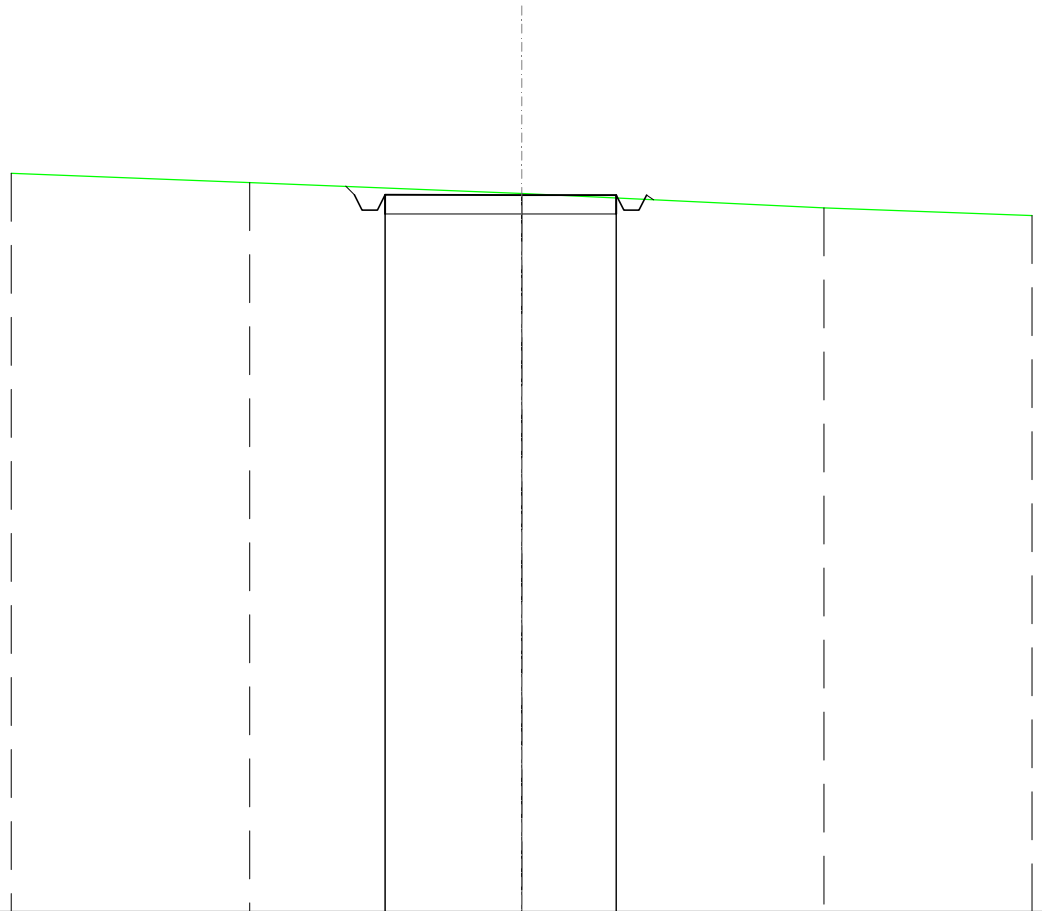
QUOTE TERRENO	369,12																
DIST.PARZIALI TERRENO																	
QUOTE PROGETTO	369,13	369,12	369,36	369,51	369,50	369,44	369,12	369,12	369,12	369,14	369,12	369,06	368,99	368,58	368,58	368,98	368,76
PARZIALI PROGETTO		1,88	3,25			7,09		1,13	0,88	1,94	2,75						

SCAVI E BONIFICHE	
FOSSO	0,570 m ²
SOVRASTRUTTURA STRADALE	
CASSONETTO	6,112 m
MANUFATTI	
SCAVO PER PIATTAFORMA	3,403 m ²
SCAVO PER PARETI TRINCEA	0,024 m ²
RILEVATO PER SCARPATE	0,016 m ²
AREA DI SCAVO	7,852 m

SEZIONE N.: 2
 QT. PROGETTO: 368,962
 DIST.PROG.: 25,000
 DIST.PREC.: 25,000
 DIST.SUCC.: 25,000

SCALA 1:200

QT.RIF. 350,000



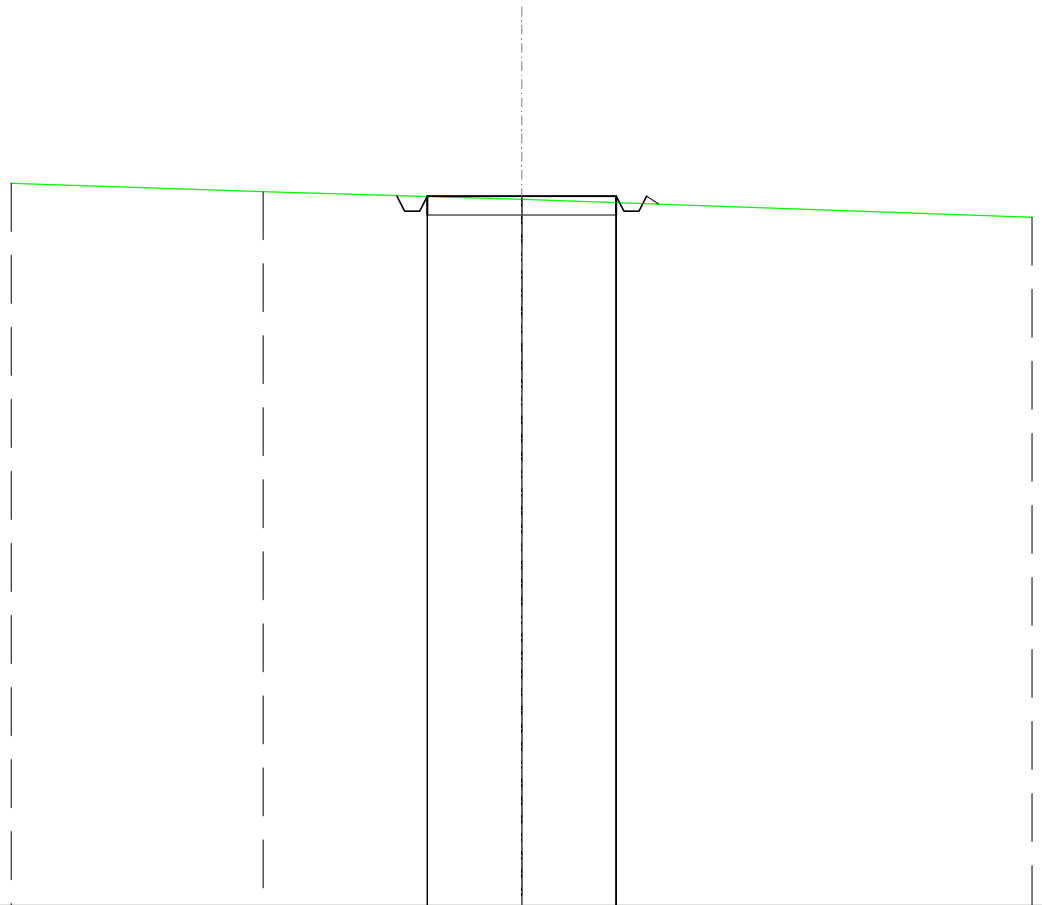
QUOTE TERRENO	369,29	369,00	368,62
DIST.PARZIALI TERRENO	7,20	7,99	
QUOTE PROGETTO	369,19 368,97 368,57 368,97	368,96	368,96 368,56 368,96 368,84
PARZIALI PROGETTO	3,61	2,50	

SCAVI E BONIFICHE	
FOSSO	0,346 m ²
SOVRASTRUTTURA STRADALE	
CASSONETTO	5,000 m
MANUFATTI	
SCAVO PER PIATTAFORMA	2,053 m ²
RILEVATO PER SCARPATE	0,050 m ²
AREA DI SCAVO	6,416 m

SEZIONE N.: 3
 QT. PROGETTO: 368,777
 DIST.PROG.: 50,000
 DIST.PREC.: 25,000
 DIST.SUCC.: 25,000

SCALA 1:200

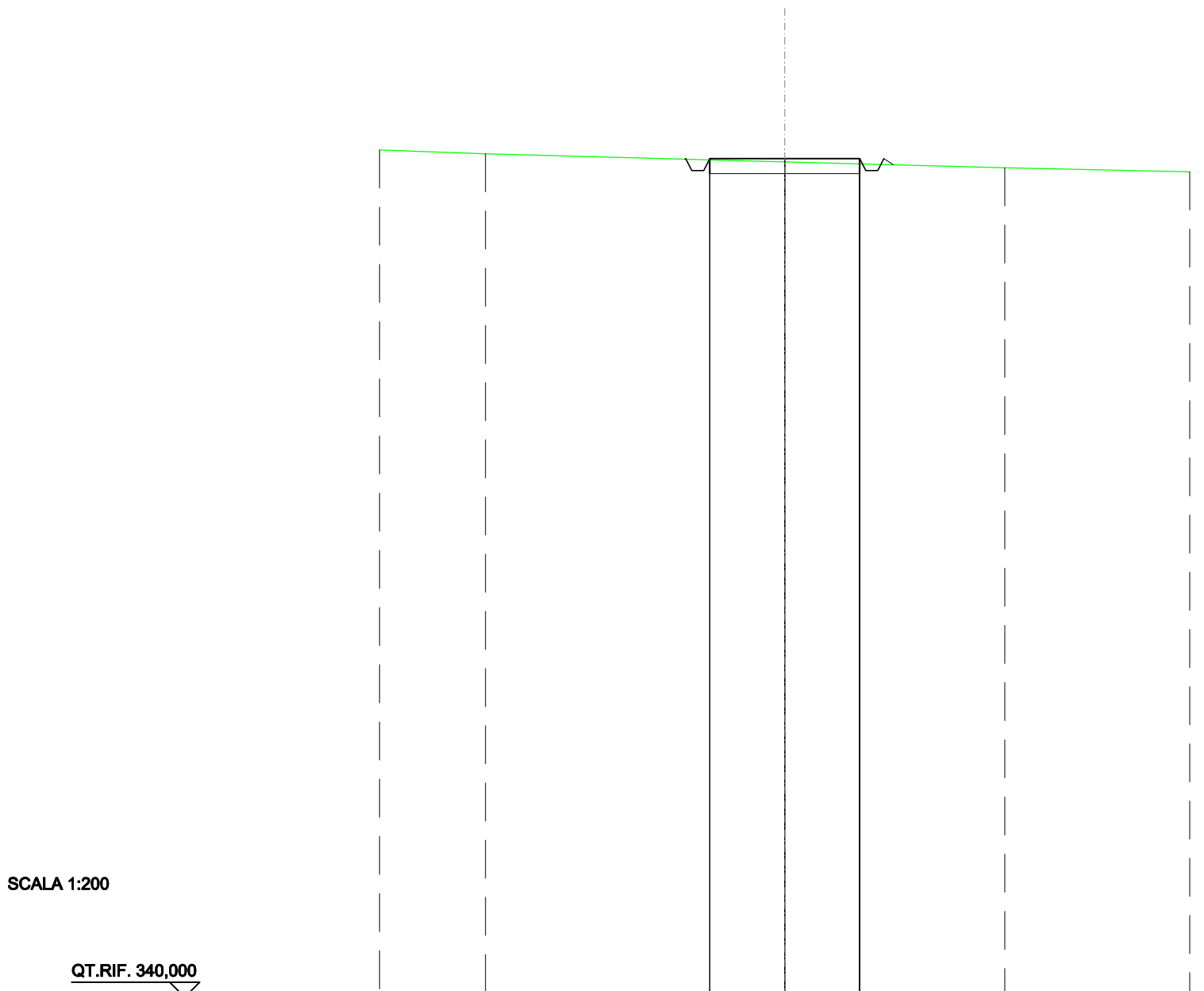
QT.RIF. 350,000



QUOTE TERRENO	368,89	368,69	
DIST.PARZIALI TERRENO		6,84	
QUOTE PROGETTO		368,79 368,78 368,38 368,38 368,78	368,78 368,78 368,38 368,38 368,56
PARZIALI PROGETTO		2,50	2,50

SCAVI E BONIFICHE	
FOSSO	0,320 m ²
SOVRASTRUTTURA STRADALE	
CASSONETTO	5,000 m
MANUFATTI	
SCAVO PER PIATTAFORMA	1,936 m ²
RILEVATO PER SCARPATE	0,050 m ²
AREA DI SCAVO	6,376 m

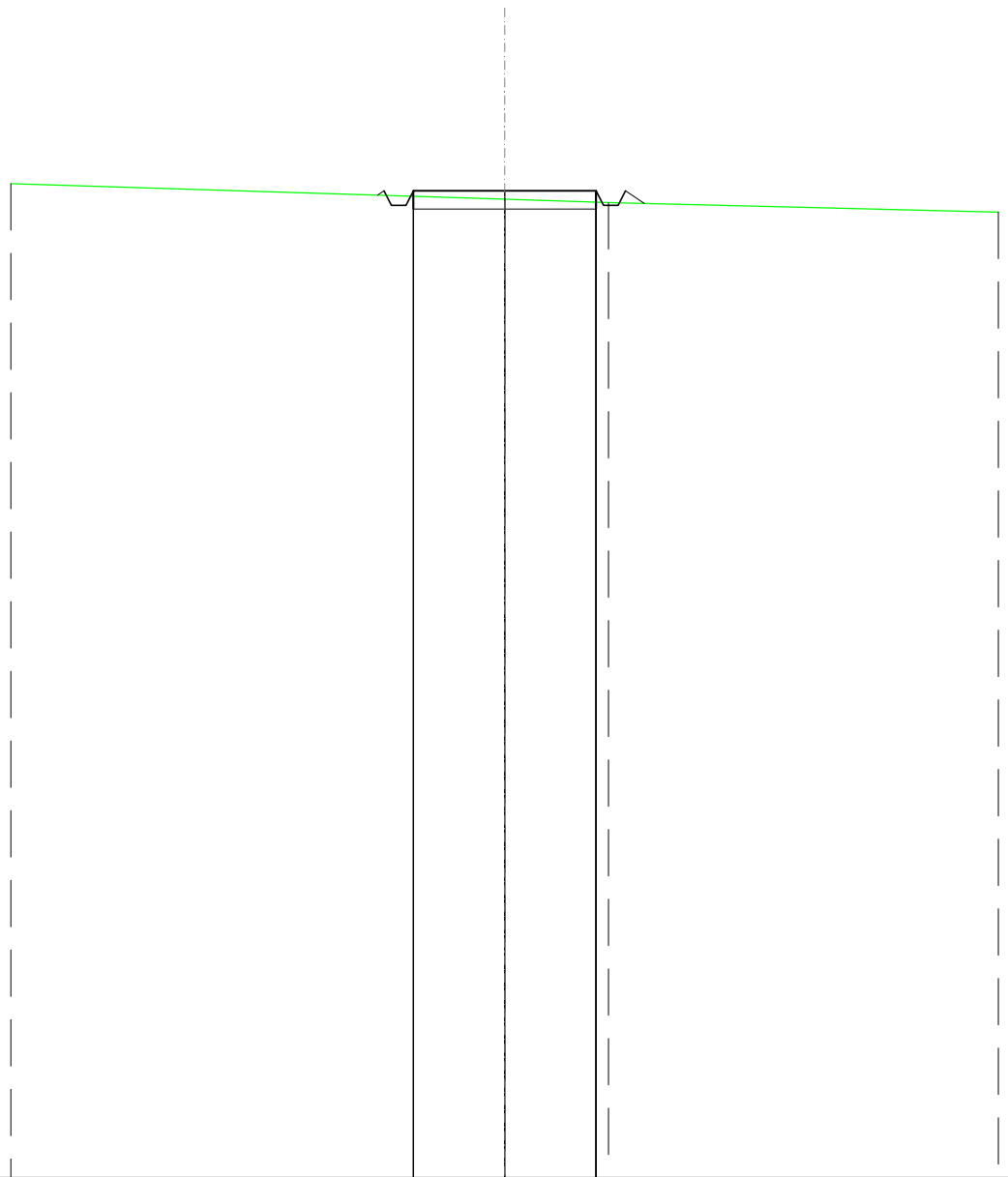
SEZIONE N.: 4
 QT. PROGETTO: 367,939
 DIST.PROG.: 75,000
 DIST.PREC.: 25,000
 DIST.SUCC.: 25,000



QUOTE TERRENO	368,10		367,83		367,63
DIST.PARZIALI TERRENO		9,97		7,33	
QUOTE PROGETTO			367,94		367,73
PARZIALI PROGETTO			2,50	2,50	

SCAVI E BONIFICHE	
FOSSO	0,174 m ²
SOVRASTRUTTURA STRADALE	
CASSONETTO	5,000 m
MANUFATTI	
SCAVO PER PIATTAFORMA	1,350 m ²
RILEVATO PER SCARPATE	0,157 m ²
AREA DI SCAVO	6,142 m

SEZIONE N.: 5
 QT. PROGETTO: 366,994
 DIST.PROG.: 100,000
 DIST.PREC.: 25,000
 DIST.SUCC.: 25,000



SCALA 1:200

QT.RIF. 340,000

QUOTE TERRENO			366,76		366,68	
DIST.PARZIALI TERRENO				2,84		
QUOTE PROGETTO		366,87	366,99	366,59	366,99	366,65
PARZIALI PROGETTO			2,50	2,50	0,51	

SCAVI E BONIFICHE	
FOSSO	0,077 m ²
SOVRASTRUTTURA STRADALE	
CASSONETTO	5,000 m
MANUFATTI	
SCAVO PER PIATTAFORMA	0,756 m ²
RILEVATO PER SCARPATE	0,359 m ²
AREA DI SCAVO	5,560 m

SEZIONE N.: 6
 QT. PROGETTO: 366,050
 DIST.PROG.: 125,000
 DIST.PREC.: 25,000
 DIST.SUCC.: 25,000

SCALA 1:200

QT.RIF. 340,000

QUOTE TERRENO			365,70	365,62			365,33
DIST.PARZIALI TERRENO				2,15		9,39	
QUOTE PROGETTO		365,84	366,05	366,05	366,05	366,05	365,56
PARZIALI PROGETTO			2,50	2,50	0,73		

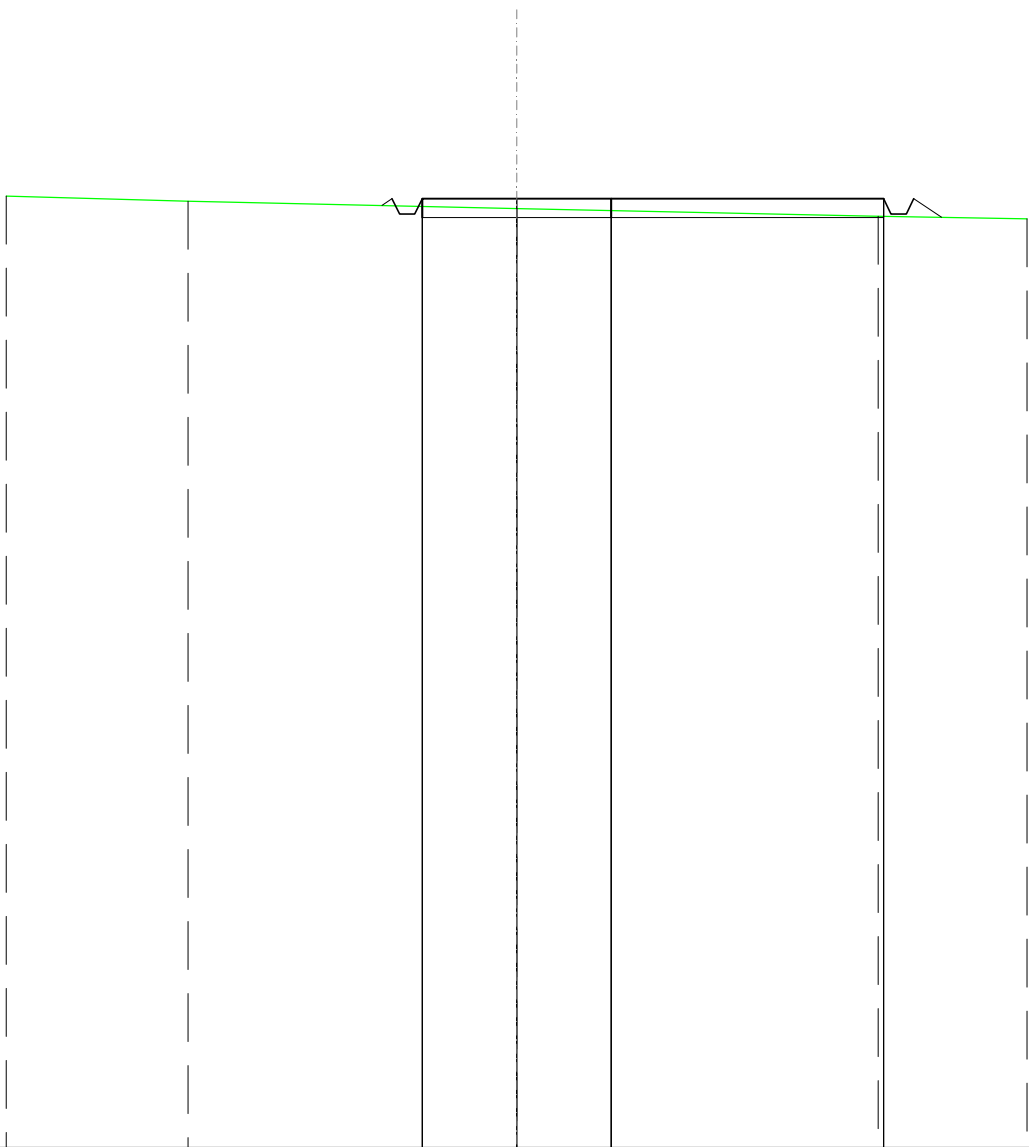
SCAVI E BONIFICHE	
FOSSO	0,104 m ²
SOVRASTRUTTURA STRADALE	
CASSONETTO	12,200 m
MANUFATTI	
SCAVO PER PIATTAFORMA	2,020 m ²
RILEVATO PER SCARPATE	0,356 m ²
AREA DI SCAVO	12,807 m

SEZIONE N.: 7
 QT. PROGETTO: 365,105
 DIST.PROG.: 150,000
 DIST.PREC.: 25,000
 DIST.SUCC.: 25,000

SCALA 1:200

QT.RIF. 340,000

QUOTE TERRENO	365,04	364,85	364,64
DIST.PARZIALI TERRENO	8,70	9,56	
QUOTE PROGETTO	364,93 365,10 364,70 365,10	365,10 365,10	365,10 364,70 365,10 364,61
PARZIALI PROGETTO	2,50	2,50	7,20

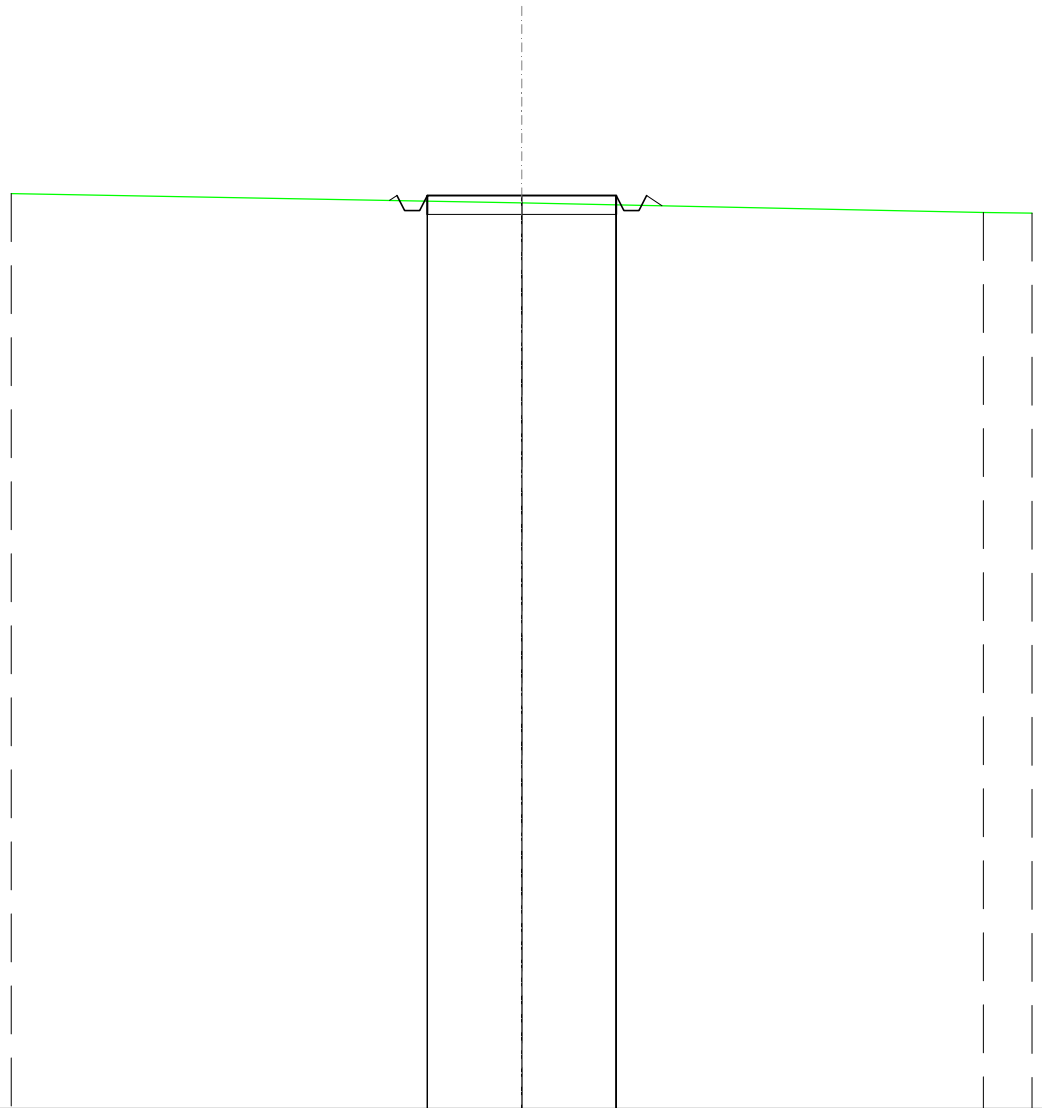


SCAVI E BONIFICHE	
FOSSO	0,208 m ²
SOVRASTRUTTURA STRADALE	
CASSONETTO	5,000 m
MANUFATTI	
SCAVO PER PIATTAFORMA	1,531 m ²
RILEVATO PER SCARPATE	0,107 m ²
AREA DI SCAVO	6,208 m

SEZIONE N.: 8
 QT. PROGETTO: 364,160
 DIST.PROG.: 175,000
 DIST.PREC.: 25,000
 DIST.SUCC.: 25,000

SCALA 1:200

QT.RIF. 340,000



QUOTE TERRENO		363,97		363,71
DIST.PARZIALI TERRENO			12,21	
QUOTE PROGETTO	364,03 364,16 363,76 364,16	364,16	364,16 363,76 364,16 363,89	
PARZIALI PROGETTO		2,50	2,50	

SCAVI E BONIFICHE	
FOSSO	0,127 m ²
SOVRASTRUTTURA STRADALE	
CASSONETTO	5,000 m
MANUFATTI	
SCAVO PER PIATTAFORMA	1,158 m ²
RILEVATO PER SCARPATE	0,196 m ²
AREA DI SCAVO	6,062 m

SEZIONE N.: 9
 QT. PROGETTO: 363,173
 DIST.PROG.: 200,000
 DIST.PREC.: 25,000
 DIST.SUCC.: 25,000

SCALA 1:200

QT.RIF. 340,000

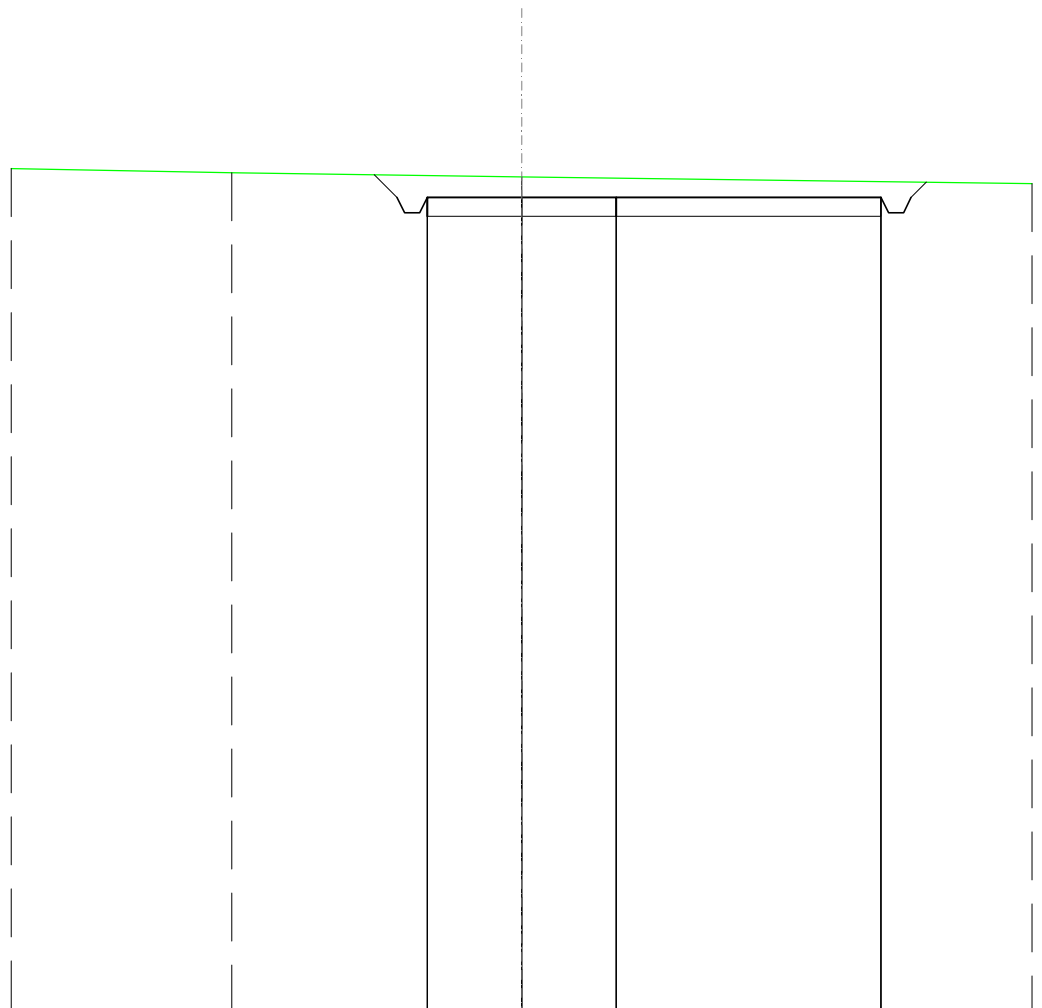
QUOTE TERRENO			362,90		362,75		362,71
DIST.PARZIALI TERRENO				6,65		2,51	
QUOTE PROGETTO		362,99	363,17	362,77	363,17	362,77	363,17
PARZIALI PROGETTO			2,50	2,50	0,54		

SCAVI E BONIFICHE	
FOSSO	1,284 m ²
SOVRASTRUTTURA STRADALE	
CASSONETTO	12,000 m
MANUFATTI	
SCAVO PER PIATTAFORMA	12,021 m ²
SCAVO PER PARETI TRINCEA	0,263 m ²
AREA DI SCAVO	14,608 m

SEZIONE N.: 10
 QT. PROGETTO: 361,516
 DIST.PROG.: 225,000
 DIST.PREC.: 25,000
 DIST.SUCC.: 30,000

SCALA 1:200


QT.RIF. 340,000



QUOTE TERRENO		362,17		362,06			
DIST.PARZIALI TERRENO			7,67				
QUOTE PROGETTO			362,12	361,52	361,12	361,52	361,52
PARZIALI PROGETTO			0,60	2,50	2,50	7,00	361,52

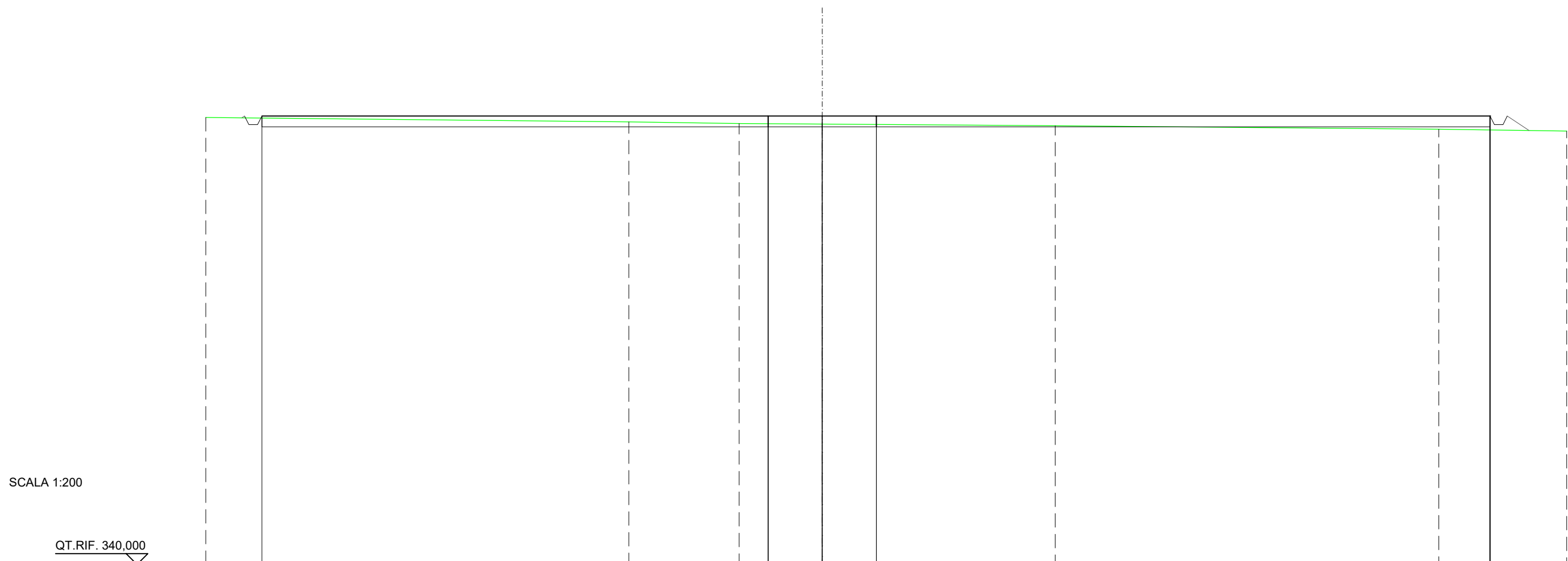
SCAVI E BONIFICHE	
FOSSO	1,040 m ²
SOVRASTRUTTURA STRADALE	
CASSONETTO	56,680 m
MANUFATTI	
SCAVO PER PIATTAFORMA	46,853 m ²
SCAVO PER PARETI TRINCEA	0,295 m ²
RILEVATO PER SCARPATE	0,004 m ²
AREA DI SCAVO	58,998 m

SEZIONE N.: 11
 QT. PROGETTO: 360,700
 DIST.PROG.: 255,000
 DIST.PREC.: 30,000
 DIST.SUCC.: 20,000



SCAVI E BONIFICHE	
FOSSO	0,173 m ²
RILEVATI	
RILEVATO	0,928 m ²
SOVRASTRUTTURA STRADALE	
CASSONETTO	56,680 m
MANUFATTI	
SCAVO PER PIATTAFORMA	8,126 m ²
RILEVATO PER SCARPATE	0,614 m ²
AREA DI SCAVO	43,417 m

SEZIONE N.: 12
 QT. PROGETTO: 360,700
 DIST.PROG.: 275,000
 DIST.PREC.: 20,000
 DIST.SUCC.: 22,576



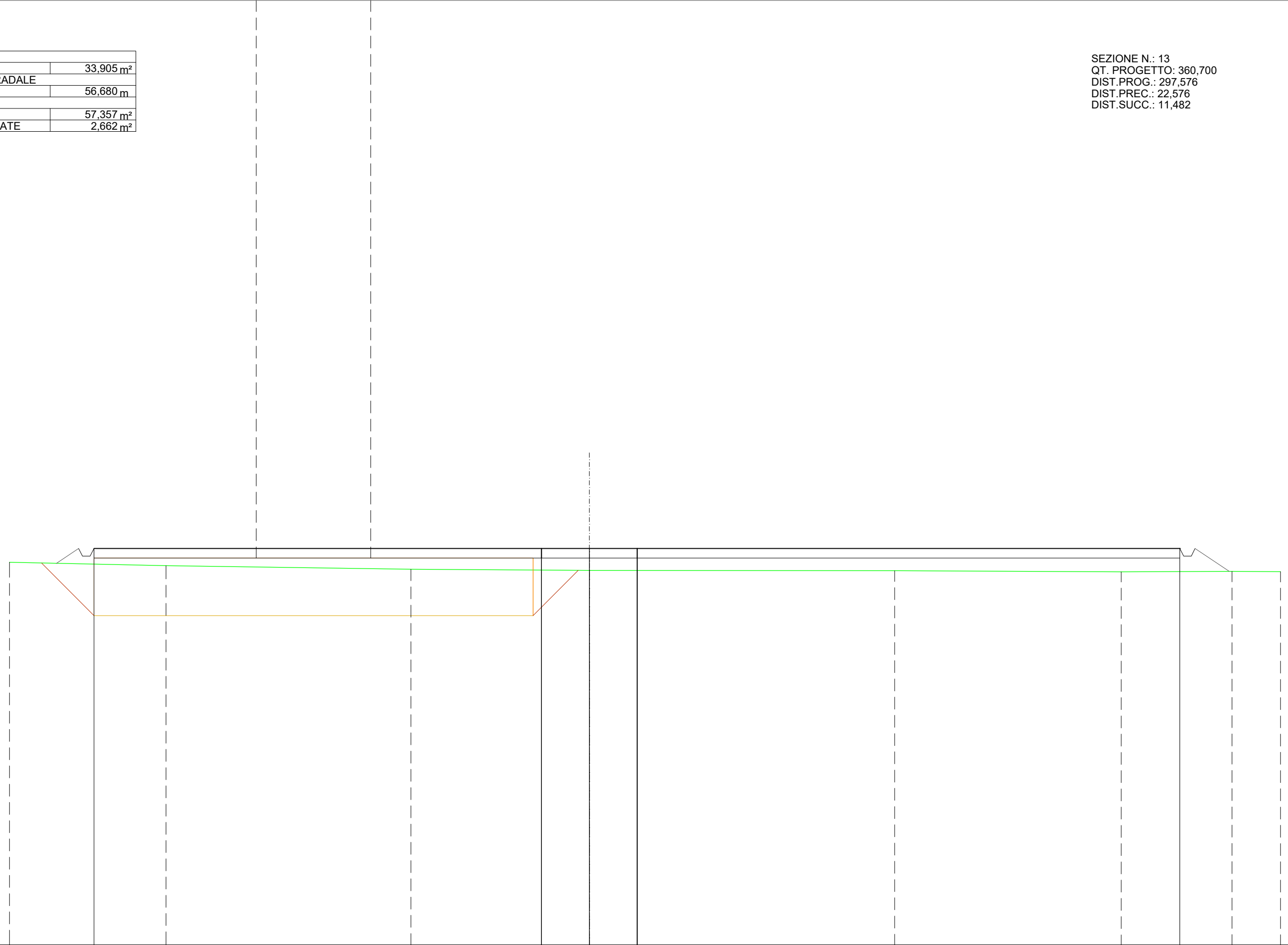
SCALA 1:200

QT.RIF. 340,000

QUOTE TERRENO	360,63		360,43		360,36		360,33		360,26		360,09		360,01
DIST.PARZIALI TERRENO		19,52		5,09		3,84		10,76		17,70		5,90	
QUOTE PROGETTO	360,62		360,70		360,70		360,70		360,70		360,70		360,03
DIST. PARZIALI PROGETTO							56,68					1,00	

RILEVATI	
RILEVATO	33,905 m ²
SOVRASTRUTTURA STRADALE	
CASSONETTO	56,680 m
MANUFATTI	
SCAVO PER PLINTO	57,357 m ²
RILEVATO PER SCARPATE	2,662 m ²

SEZIONE N.: 13
 QT. PROGETTO: 360,700
 DIST.PROG.: 297,576
 DIST.PREC.: 22,576
 DIST.SUCC.: 11,482



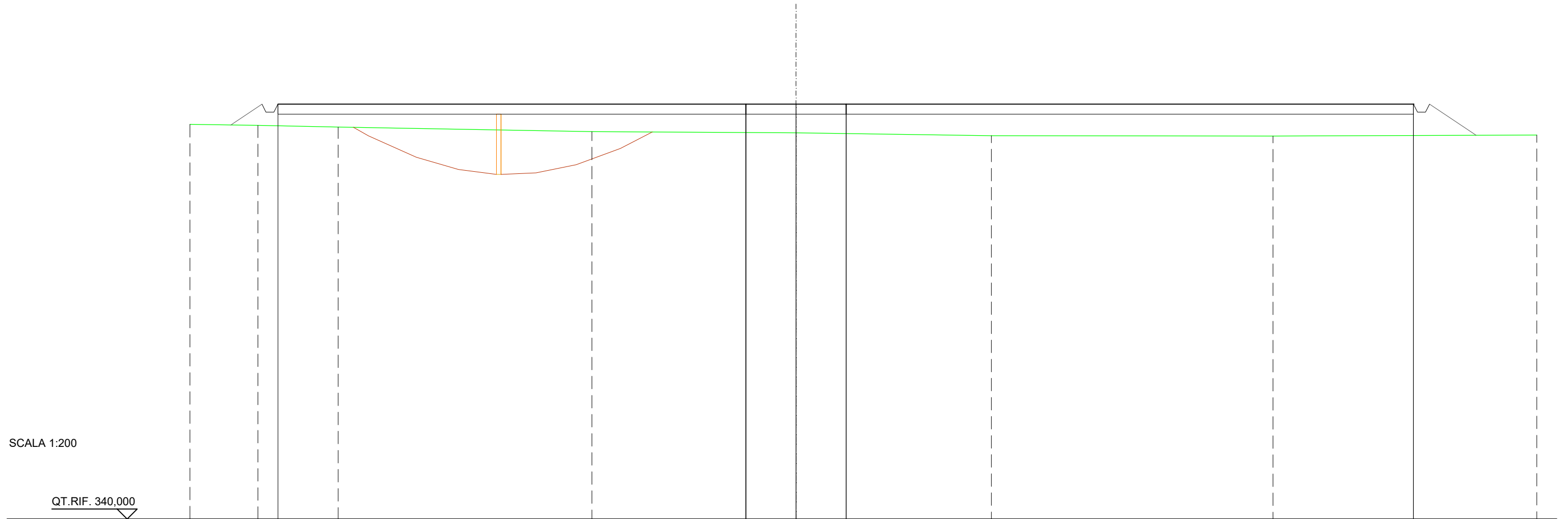
SCALA 1:200

QT.RIF. 340,000

QUOTE TERRENO		359,80		359,62		359,56		359,54		359,49		359,51
DIST.PARZIALI TERRENO			12,79		9,31		15,94		11,83		5,78	
QUOTE PROGETTO	359,93	360,70	360,30	360,30	360,70	360,70	360,70	360,70	360,70	360,30	360,30	360,70
DIST. PARZIALI PROGETTO	1,16						56,68					1,79

RILEVATI	
RILEVATO	53,033 m ²
SOVRASTRUTTURA STRADALE	
CASSONETTO	56,680 m
MANUFATTI	
SCAVO PER PLINTO	0,516 m ²
RILEVATO PER SCARPATE	4,254 m ²

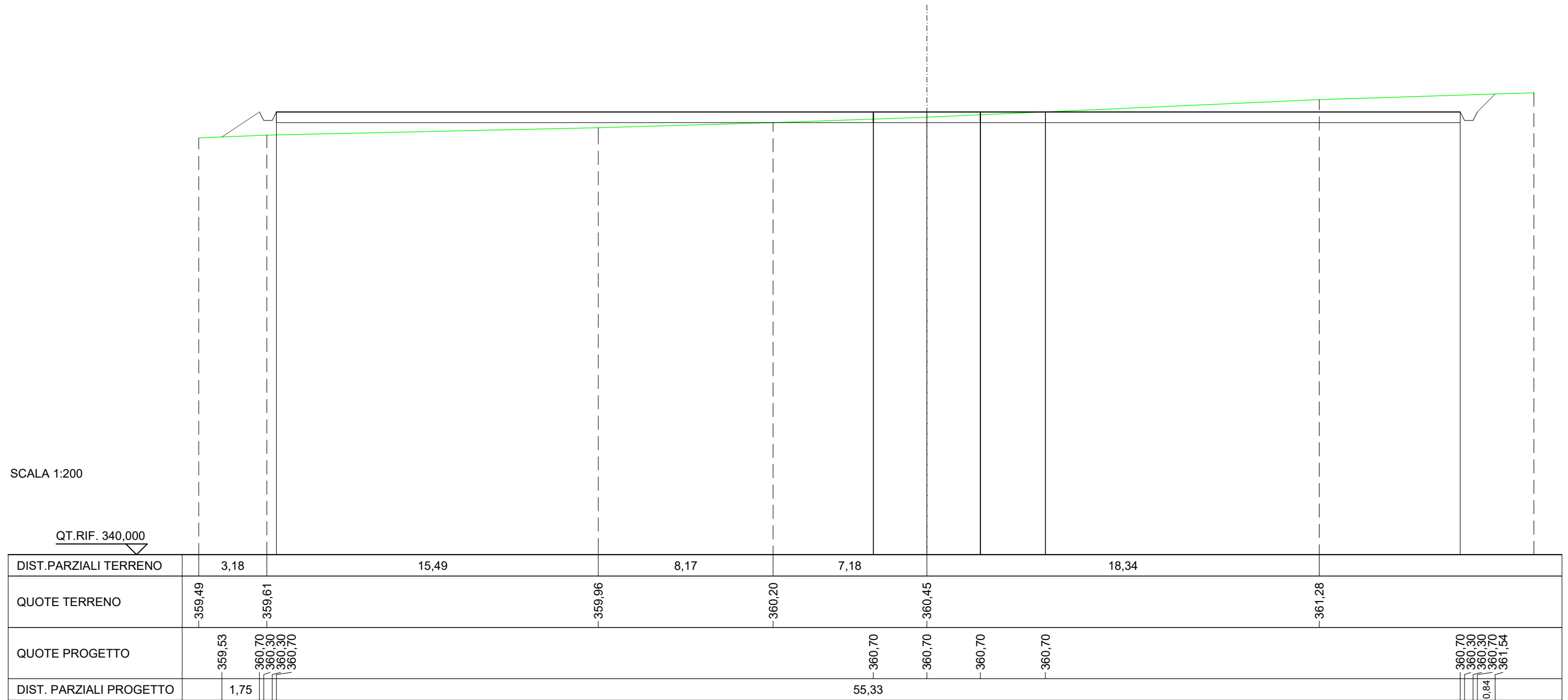
SEZIONE N.: 14
 QT. PROGETTO: 360,700
 DIST.PROG.: 309,058
 DIST.PREC.: 11,482



QUOTE TERRENO		359,64	359,56		359,33		359,27		359,13		359,11		359,16		
DIST.PARZIALI TERRENO			4,01		12,66		10,19		9,75		14,06		13,16		
QUOTE PROGETTO		359,66	360,70	360,30	360,30	360,70		360,70	360,70		360,70	360,30	360,30	360,70	359,15
DIST. PARZIALI PROGETTO		1,55							56,68				2,32		

SCAVI E BONIFICHE	
FOSSO	0,878 m ²
MANUFATTI	
SCAVO PER PARETI TRINCEA	0,339 m ²
RILEVATO PER SCARPATE	1,595 m ²
AREA DI SCAVO	1,637 m

SEZIONE N.: 15
 QT. PROGETTO: 360,700



SCAVI E BONIFICHE	
FOSSO	0,729 m ²
MANUFATTI	
SCAVO PER PARETI TRINCEA	0,201 m ²
RILEVATO PER SCARPATE	2,113 m ²
AREA DI SCAVO	1,445 m

SEZIONE N.: 16
 QT. PROGETTO: 360,700

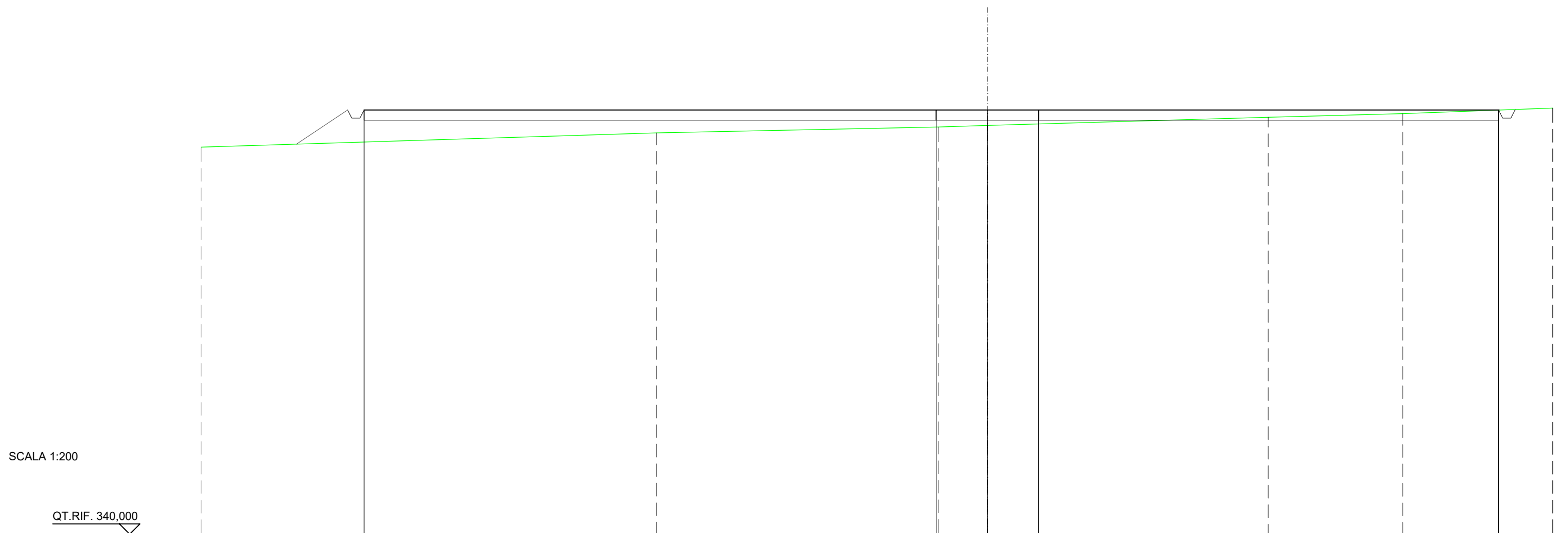
SCALA 1:200

QT.RIF. 340,000

DIST.PARZIALI TERRENO		16,46	6,27	2,33	6,94	13,69	12,20
QUOTE TERRENO		-359,53	-359,98	-360,22	-360,32	-360,64	-361,16
QUOTE PROGETTO	359,35	360,70	360,30	360,70	360,70	360,70	360,70
DIST. PARZIALI PROGETTO	2,02		55,33				0,65

SCAVI E BONIFICHE	
FOSSO	0,245 m ²
MANUFATTI	
SCAVO PER PARETI TRINCEA	0,000 m ²
RILEVATO PER SCARPATE	3,013 m ²
AREA DI SCAVO	0,818 m

SEZIONE N.: 17
 QT. PROGETTO: 360,700



SCALA 1:200

QT. RIF. 340,000

DIST. PARZIALI TERRENO		22,21		13,77		2,37		13,70		6,57		7,30	
QUOTE TERRENO	-358,88		-359,58		-359,87	-359,95		-360,34		-360,52		-360,79	
QUOTE PROGETTO		359,03	360,70	360,30	360,30	360,70	360,70	360,70		360,70	360,30	360,70	360,72
DIST. PARZIALI PROGETTO		2,50				55,33							