LIVELLETTE	DIFF. DI QUOTA / DISTANZA / PENDENZA	h = -16.52 / L = 1180.15 / i = -1.40%	h = -5.92 / L = 986.47 / i = -0.60%

N.	3
Pr	2814.576
Qt	321.525
R	30000.000
T	120.000
Fr	0.240
Sv	240.013

REGIONE : TOSCANA
PROVINCIA : AREZZO
COMUNE : MONTERCHI

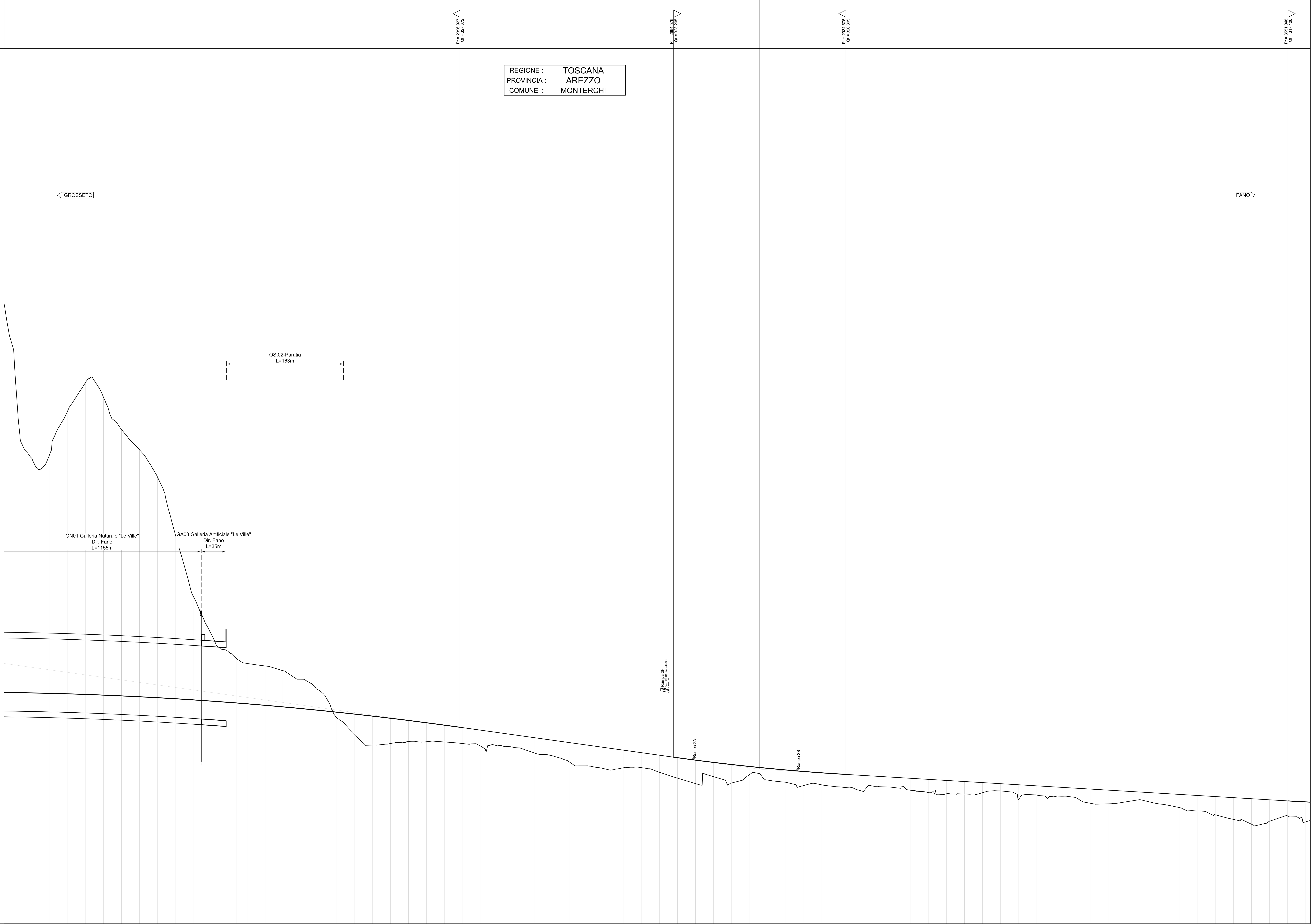

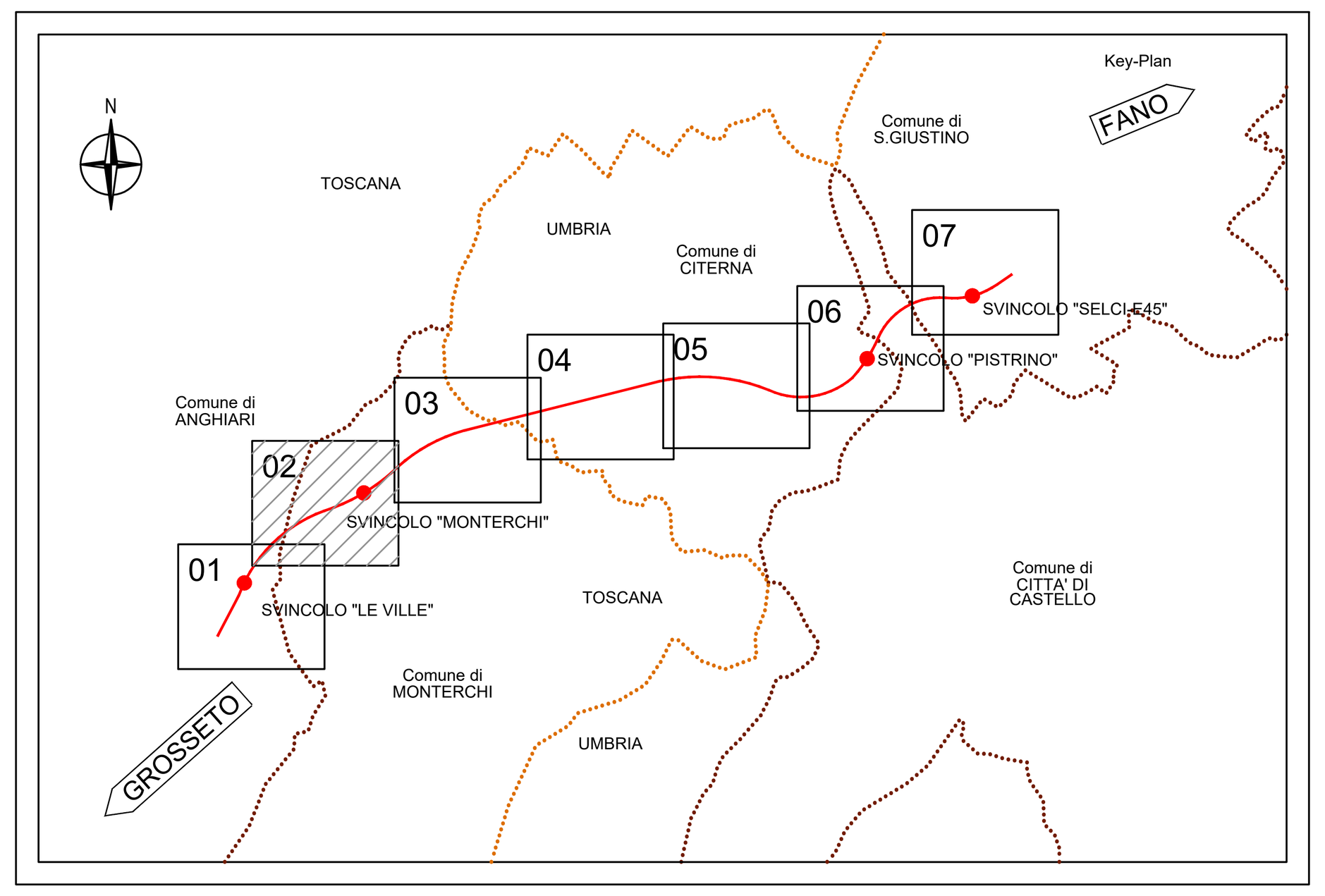

LEGENDA

h = Δh LIVELLETTA
L = DISTANZA ORIZZONTALE VERTICI ALTIMETRICI
i = PENDENZA (-DISCESA; +ASCESA)

N. = NUMERAZIONE PROGRESSIVA VERTICI
Pr = PROGRESSIVA VERTICE ALTIMETRICO
Qt = QUOTA VERTICE ALTIMETRICO
R = RAGGIO RACCORDO ALTIMETRICO
T = TANGENTE ALTIMETRICA
Fr = FRECCIA
Sv = SVILUPPO ARCO DI CERCHIO

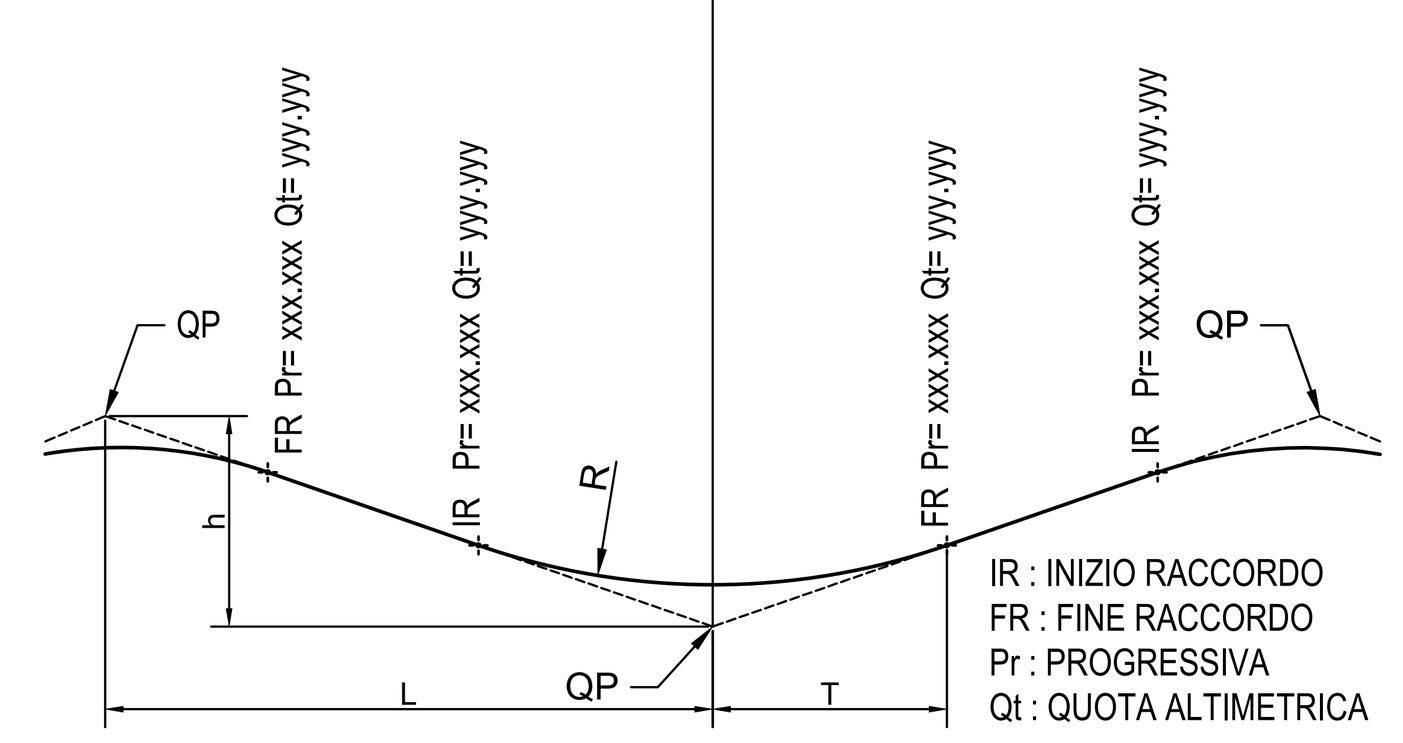

IR : INIZIO RACCORDO
FR : FINE RACCORDO
Pr : PROGRESSIVA
Qt : QUOTA ALTIMETRICA

SCALA QUOTE 1:200
SCALA DISTANZE 1:2000

QT.RIF. 300.000

NUMERO SEZIONI	DISTANZE PARZIALI	DISTANZE PROGRESSIVE	QUOTE TERRENO	QUOTE PROGETTO	DIFFERENZA DI QUOTA
	.00	1775.00	379.45	332.21	-47.24
	25.00	1800.00	364.85	332.17	-32.68
	25.00	1825.00	365.45	332.11	-33.34
	25.00	1850.00	371.49	332.04	-39.45
	25.00	1875.00	375.47	331.96	-43.52
	25.00	1900.00	373.35	331.86	-41.49
	25.00	1925.00	368.88	331.75	-37.13
	25.00	1950.00	366.06	331.63	-34.43
	25.00	1975.00	362.29	331.50	-30.79
	25.00	2000.00	354.25	331.35	-22.90
	25.00	2025.00	345.63	331.20	-14.44
	25.00	2050.00	340.37	331.03	-9.35
42		2070.72 / 2070.92	338.14 / 338.13	330.87 / 330.87	-7.27 / -7.26
44	14,08	2085,00	336,98	330,77	-6,21
45	15,00	2100,00	336,27	330,65	-5,63
46	25,00	2125,00	335,92	330,44	-5,48
47	25,00	2150,00	335,27	330,22	-5,05
48	25,00	2175,00	334,07	329,99	-4,09
49	25,00	2200,00	332,56	329,74	-2,82
50	25,00	2225,00	328,70	329,48	0,79
51	25,00	2250,00	326,39	329,21	2,82
52	25,00	2275,00	324,90	328,93	4,03
53	25,00	2300,00	325,12	328,64	3,52
54	25,00	2325,00	325,39	328,33	2,94
55	25,00	2350,00	325,36	328,01	2,65
56	25,00	2375,00	325,33	327,67	2,35
57	25,00	2400,00	325,11	327,33	2,22
58	25,00	2425,00	324,77	326,98	2,21
59	25,00	2450,00	324,80	326,63	1,83
60	25,00	2475,00	324,53	326,28	1,75
61	25,00	2500,00	323,81	325,93	2,12
62	25,00	2525,00	323,42	325,58	2,16
63	25,00	2550,00	322,48	325,23	2,74
64	25,00	2575,00	322,00	324,88	2,88
65	25,00	2600,00	321,55	324,53	2,98
66	25,00	2625,00	321,73	324,18	2,44
67	25,00	2650,00	321,74	323,83	2,09
68	25,00	2675,00	321,09	323,48	2,39
69	25,00	2700,00	320,28	323,13	2,85
70	25,00	2725,00	319,53	322,79	3,27
71	25,00	2750,00	320,49	322,48	1,99
72	25,00	2775,00	319,60	322,19	2,59
73	25,00	2800,00	320,75	321,91	1,16
74	25,00	2825,00	320,02	321,66	1,64
75	25,00	2850,00	319,72	321,43	1,71
76	25,00	2875,00	319,23	321,22	1,99
77	25,00	2900,00	319,37	321,03	1,66
78	25,00	2925,00	319,07	320,86	1,79
79	25,00	2950,00	318,68	320,71	2,03
80	25,00	2975,00	319,14	320,56	1,42
81	25,00	3000,00	319,00	320,41	1,41
82	25,00	3025,00	318,59	320,26	1,67
83	25,00	3050,00	318,26	320,11	1,85
84	25,00	3075,00	318,11	319,96	1,86
85	25,00	3100,00	318,07	319,81	1,74
86	25,00	3125,00	318,25	319,66	1,41
87	25,00	3150,00	318,50	319,51	1,01
88	25,00	3175,00	317,26	319,36	2,10
89	25,00	3200,00	317,94	319,21	1,27
90	25,00	3225,00	317,69	319,06	1,37
91	25,00	3250,00	317,66	318,91	1,26
92	25,00	3275,00	316,79	318,76	1,97
93	25,00	3300,00	316,70	318,61	1,91
94	25,00	3325,00	316,98	318,46	1,48
95	25,00	3350,00	317,16	318,31	1,15
96	25,00	3375,00	316,65	318,16	1,52
97	25,00	3400,00	316,17	318,01	1,84
98	25,00	3425,00	315,71	317,86	2,15
99	25,00	3450,00	315,16	317,71	2,55
100	25,00	3475,00	314,53	317,56	3,03
101	25,00	3500,00	313,86	317,41	3,56
102	25,00	3525,00	314,28	317,26	2,99
103	25,00	3550,00	315,04	317,11	2,07
104	25,00	3575,00	314,18	316,97	2,80

ETTOMETRICHE: 18, 19, 20, 21, 22, 23, 24, 25, 26, 27, 28, 29, 30, 31, 32, 33, 34, 35

ANDAMENTO PLANIMETRICO: A = 850.000 Sv = 425.000; A = 700.000 Sv = 245.000; Sv = 245.259 R = 2000.000; A = 1000.000 Sv = 500.000; A = 800.000 Sv = 365.714

SOPRAELEVAZIONI (SX / DX): 3.467% / -3.467%

DIAGRAMMA DELLE VELOCITA'

anas
GRUPPO FS ITALIANE
Direzione Progettazione e Realizzazione Lavori

SGC Grosseto Fano (E78). Tratto Nodo di Arezzo (S. Zeno) - Selci Lama (E45). Adeguamento a 4 corsie del tratto Le Ville - Selci Lama (E45). Lotto 7.

PROGETTO DEFINITIVO | PG 364

ANAS - DIREZIONE PROGETTAZIONE E REALIZZAZIONE LAVORI

IL GEOLOGO
Dott. Geol. Salvatore Marino
Ordine dei geologi della Regione Lazio n. 1069

COORDINATORE PER LA SICUREZZA IN FASE DI PROGETTAZIONE
Arch. Santo Salvatore Vermiglio
Ordine Architetti Provincia di Reggio Calabria n. 1270

L'ARCHEOLOGO
Dott.ssa Maria Grazia Liseno
Elenco MIBACT n. 1646

VISTO: IL RESP. DEL PROCEDIMENTO
Ing. Michele Consumini

VISTO: IL RESP. DEL PROGETTO
Arch.Pianif. Marco Colazza

PROGETTISTI SPECIALISTICI
Ing. Ambrogio Signorelli
Ordine Ingegneri Provincia di Roma n. A35111
Ing. Moreno Panfili
Ordine Ingegneri Provincia di Perugia n. A2657
Ing. Claudio Muller
Ordine Ingegneri Provincia di Roma n. 15754
Ing. Giovanni Suraci
Ordine Ingegneri Provincia di RC n. A2895
Ing. Giuseppe Resta
Ordine Ingegneri Provincia di Roma n. 20629

PROGETTAZIONE ATI:
(Mandataria) GPI NGEGNERIA – GESTIONE PROGETTI INGEGNERIA srl
(Mandante) cooprogetti
(Mandante) engeko
(Mandante) SAIM Studio di Architettura e Ingegneria Moderna

IL PROGETTISTA RESPONSABILE DELL'INNTEGRAZIONE DELLE PRESTAZIONI SPECIALISTICHE. (DPR207/10 ART 15 COMMA 12) :
Dott. Ing. GIORGIO GUIDUCCI
Ordine Ingegneri Provincia di Roma n. 14035

Dott. Ing. GIORGIO GUIDUCCI ORDINE INGEGNERI ROMA N° 14035

PROGETTO STRADALE
Asse principale
Profilo longitudinale carreggiata direzione Fano – Tav. 2 di 7

CODICE PROGETTO	NOME FILE	REVISIONE	SCALA
COMP. DP – PROGETTO LO702G – LIV. ANNO N.PROG. D2110	P00PS04TRAFP02C / CODICE ELAB. P00PS04TRAFP02	C	1:2.000

REV.	DESCRIZIONE	DATA	REDATTO	VERIFICATO	APPROVATO
D					
C	Revisione per Istr. ANAS Prot. CDG.U.0439522 23-05-2024	Giugno '24	Fiume	Signorelli	Guiducci
B	Revisione per Istr. ANAS Prot. CDG.0393000 01-05-2024	Maggio '24	Fiume	Signorelli	Guiducci
A	Emissione	Marzo '24	Fiume	Signorelli	Guiducci