LIVELLETTE	DIFF. DI QUOTA / DISTANZA / PENDENZA
	h = -40.83 L = 4083.00 i = -1.00%

REGIONE :	UMBRIA
PROVINCIA :	PERUGIA
COMUNE :	CITERNA

GROSSETO — FANO



SCALA QUOTE 1:200
SCALA DISTANZE 1:2000

QT.RIF. 275.000

NUMERO SEZIONI	DISTANZE PARZIALI	DISTANZE PROGRESSIVE	QUOTE TERRENO	QUOTE PROGETTO	DIFFERENZA DI QUOTA
	25.00	[illegible]	[illegible]	[illegible]	[illegible]
	25.00	7100.00	343.25	317.53	25.72
	25.00	7125.00	343.65	317.28	26.37
	25.00	7150.00	346.03	317.03	28.99
	25.00	7175.00	344.27	316.78	27.49
	25.00	7200.00	341.50	316.53	24.97
	25.00	7225.00	337.53	316.28	21.25
	25.00	7250.00	333.88	316.03	17.85
	25.00	7275.00	328.11	315.78	12.33
	25.00	7300.00	324.81	315.53	9.28
	25.00	7325.00	321.73	315.28	6.45
	25.00	7350.00	318.00	315.03	2.97
	25.00	7375.00	317.21	314.78	2.43
	25.00	7400.00	319.62	314.53	5.08
	25.00	7425.00	322.60	314.28	8.32
	25.00	7450.00	324.41	314.03	10.38
	25.00	7475.00	323.89	313.78	10.11
	25.00	7500.00	322.85	313.53	9.32
	25.00	7525.00	321.66	313.28	8.38
	25.00	7550.00	320.15	313.03	7.12
	25.00	7575.00	317.24	312.78	4.46
		7600.00	314.38	312.53	1.85
152		7614.90	312.82	312.38	0.44
		7615.10	312.81	312.38	0.42
154	16,90	7632,00	311,32	312,21	0,89
155	18,00	7650,00	310,29	312,03	1,74
156	25,00	7675,00	311,31	311,78	0,47
157	25,00	7700,00	310,69	311,53	0,84
158	25,00	7725,00	309,96	311,28	1,33
159	25,00	7750,00	309,20	311,03	1,84
160	25,00	7775,00	308,67	310,78	2,11
161	25,00	7800,00	309,23	310,53	1,30
162	25,00	7825,00	309,63	310,28	0,65
163	25,00	7850,00	308,75	310,03	1,29
164	25,00	7875,00	307,37	309,78	2,41
165	25,00	7900,00	306,36	309,53	3,17
166	25,00	7925,00	305,03	309,28	4,25
167	25,00	7950,00	303,23	309,03	5,80
168	25,00	7975,00	302,21	308,78	6,57
169	25,00	8000,00	301,58	308,53	6,95
170	25,00	8025,00	299,76	308,28	8,53
171	25,00	8050,00	298,64	308,03	9,40
172	25,00	8075,00	297,89	307,78	9,90
173	25,00	8100,00	297,30	307,53	10,23
174	25,00	8125,00	297,38	307,28	9,91
175	25,00	8150,00	297,28	307,03	9,75
176	25,00	8175,00	297,13	306,78	9,65
177	25,00	8200,00	297,15	306,53	9,38
178	25,00	8225,00	297,41	306,28	8,87
179	25,00	8250,00	297,72	306,03	8,31
180	25,00	8275,00	298,15	305,78	7,63
181	25,00	8300,00	298,36	305,53	7,17
182	25,00	8325,00	298,57	305,28	6,71
183	25,00	8350,00	299,70	305,03	5,33
184	25,00	8375,00	298,95	304,78	5,84
185	25,00	8400,00	298,43	304,53	6,10
186	25,00	8425,00	297,58	304,28	6,70
187	25,00	8450,00	296,95	304,03	7,08
188	25,00	8475,00	296,00	303,78	7,78
189	25,00	8500,00	296,21	303,53	7,32
190	25,00	8525,00	295,98	303,28	7,30
191	25,00	8550,00	295,90	303,03	7,13
192	25,00	8575,00	295,79	302,78	6,99
193	25,00	8600,00	296,12	302,53	6,41
194	25,00	8625,00	296,28	302,28	6,00
195	25,00	8650,00	296,52	302,03	5,52
196	15,00	8665,00	295,98	301,88	5,90
197	14,60	8679,60	295,59	301,74	6,14
		8680,30	295,60	301,73	6,13
199	19.70	8700,00	295,17	301,53	6,36
200	25.00	8725,00	294,10	301,28	7,18
201	25.00	8750,00	293,31	301,03	7,72
202	25.00	8775,00	292,23	300,78	8,55
203	25.00	8800,00	292,50	300,53	8,04
204	25.00	8825,00	291,83	300,28	8,45
205	25.00	8850,00	291,07	300,03	8,96
206	25.00	8875,00	291,21	299,78	8,57

ETTOMETRICHE: 71, 72, 73, 74, 75, 76, 77, 78, 79, 80, 81, 82, 83, 84, 85, 86, 87, 88

ANDAMENTO PLANIMETRICO: R = 2300.000 Sv = 1022.675; A = 767.000 Sv = 255.778; A = 650.000 Sv = 449.468

SOPRAELEVAZIONI: SX 3.171% — DX -3.171%

DIAGRAMMA DELLE VELOCITA'

Key-Plan

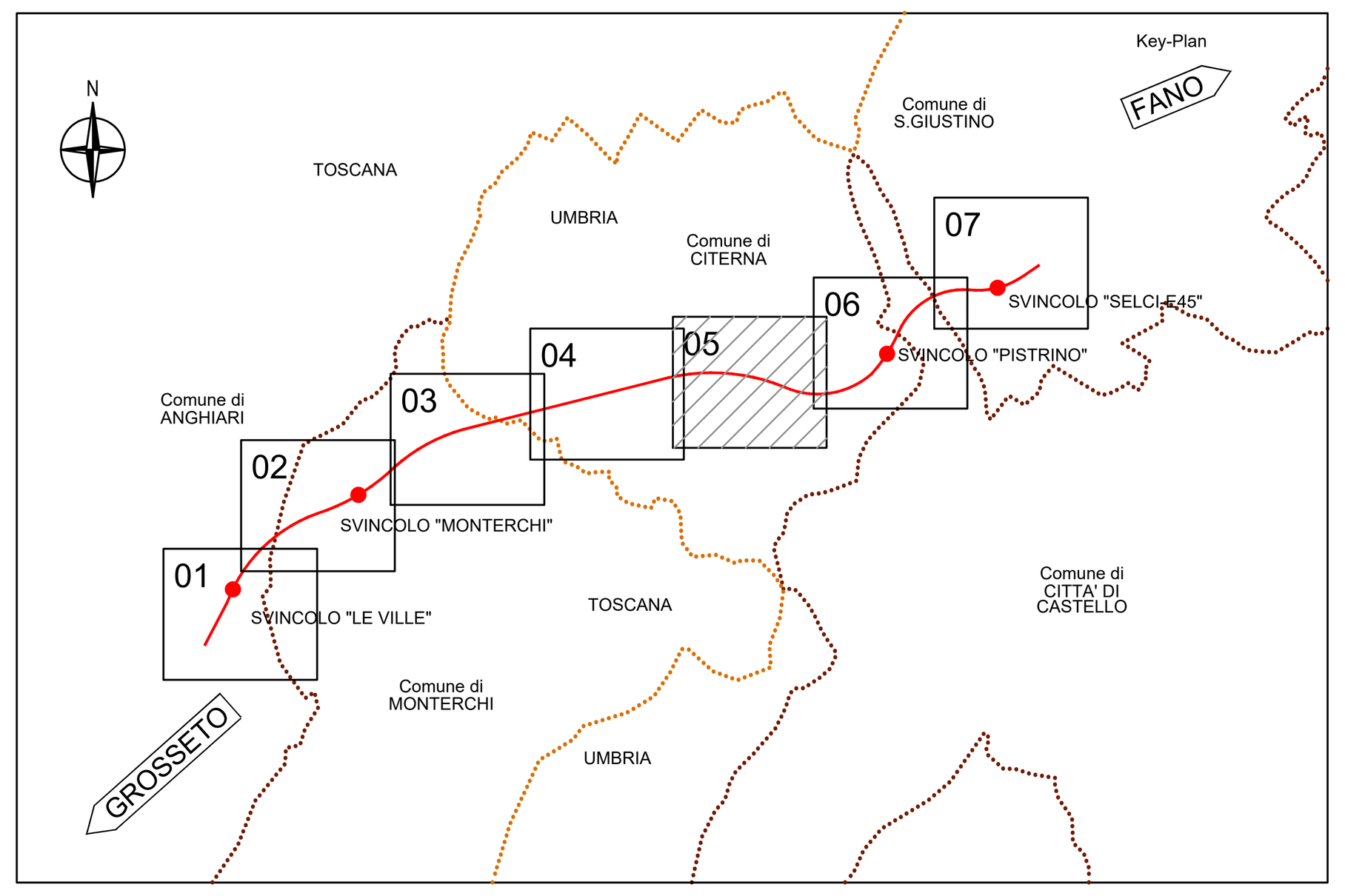

LEGENDA

h =	Δ h LIVELLETTA
L =	DISTANZA ORIZZONTALE VERTICI ALTIMETRICI
i =	PENDENZA (-DISCESA; +ASCESA)

N. =	NUMERAZIONE PROGRESSIVA VERTICI
Pr =	PROGRESSIVA VERTICE ALTIMETRICO
Qt =	QUOTA VERTICE ALTIMETRICO
R =	RAGGIO RACCORDO ALTIMETRICO
T =	TANGENTE ALTIMETRICA
Fr =	FRECCIA
Sv =	SVILUPPO ARCO DI CERCHIO

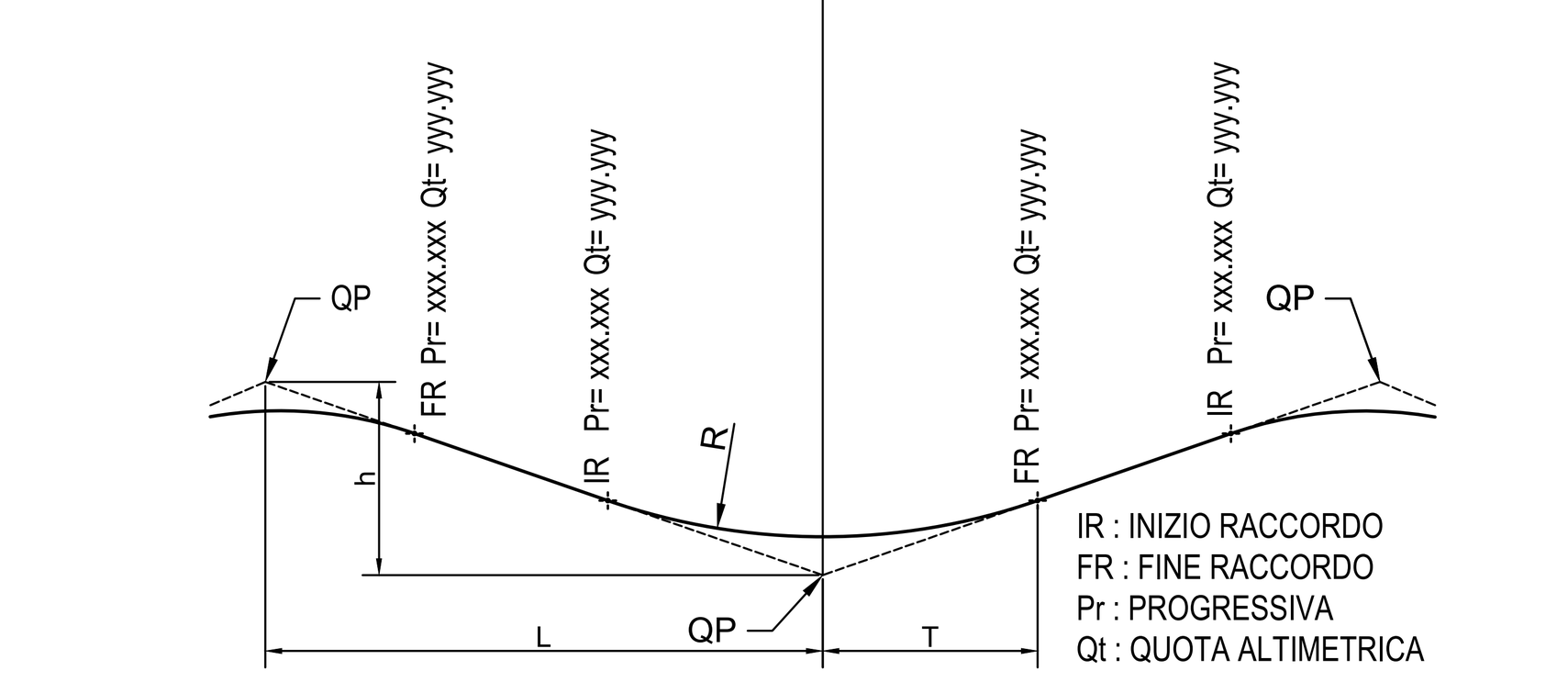

IR : INIZIO RACCORDO
FR : FINE RACCORDO
Pr : PROGRESSIVA
Qt : QUOTA ALTIMETRICA

anas GRUPPO FS ITALIANE

Direzione Progettazione e Realizzazione Lavori

SGC Grosseto Fano (E78).
Tratto Nodo di Arezzo (S. Zeno) - Selci Lama (E45).
Adeguamento a 4 corsie del tratto Le Ville - Selci Lama (E45).
Lotto 7.

PROGETTO DEFINITIVO — PG 364

ANAS - DIREZIONE PROGETTAZIONE E REALIZZAZIONE LAVORI

IL GEOLOGO: *Dott. Geol. Salvatore Marino*, Ordine dei geologi della Regione Lazio n. 1069

COORDINATORE PER LA SICUREZZA IN FASE DI PROGETTAZIONE: *Arch. Santo Salvatore Vermiglio*, Ordine Architetti Provincia di Reggio Calabria n. 1270

L'ARCHEOLOGO: *Dott.ssa Maria Grazia Liseno*, Elenco MIBACT n. 1646

VISTO: IL RESP. DEL PROCEDIMENTO: *Ing. Michele Consumini*

VISTO: IL RESP. DEL PROGETTO: *Arch.Pianif. Marco Colazza*

PROGETTISTI SPECIALISTICI: *Ing. Ambrogio Signorelli*, Ordine Ingegneri Provincia di Roma n. A35111; *Ing. Moreno Panfili*, Ordine Ingegneri Provincia di Perugia n. A2657; *Ing. Claudio Muller*, Ordine Ingegneri Provincia di Roma n. 15754; *Ing. Giovanni Suraci*, Ordine Ingegneri Provincia di RC n. A2895; *Ing. Giuseppe Resta*, Ordine Ingegneri Provincia di Roma n. 20629

PROGETTAZIONE ATI: (Mandataria) GPI INGEGNERIA GESTIONE PROGETTI INGEGNERIA srl; (Mandante) cooprogetti; (Mandante) engeko; (Mandante) SAIM Studio di Architettura e Ingegneria Moderna

IL PROGETTISTA RESPONSABILE DELL'INNTEGRAZIONE DELLE PRESTAZIONI SPECIALISTICHE. (DPR207/10 ART 15 COMMA 12) : *Dott. Ing. GIORGIO GUIDUCCI*, Ordine Ingegneri Provincia di Roma n. 14035

PROGETTO STRADALE
Asse principale
Profilo longitudinale carreggiata direzione Fano – Tav. 5 di 7

CODICE PROGETTO	NOME FILE	REVISIONE	SCALA
COMP. DP – PROGETTO LO702G – LIV. ANNO N.PROG. D2110	P00PS04TRAFP05C; CODICE ELAB. P00PS04TRAFP05	C	1:2.000

REV.	DESCRIZIONE	DATA	REDATTO	VERIFICATO	APPROVATO
D					
C	Revisione per Istr. ANAS Prot. CDG.U.0439522 23-05-2024	Giugno '24	Fiume	Signorelli	Guiducci
B	Revisione per Istr. ANAS Prot. CDG.0393000 01-05-2024	Maggio '24	Fiume	Signorelli	Guiducci
A	Emissione	Marzo '24	Fiume	Signorelli	Guiducci