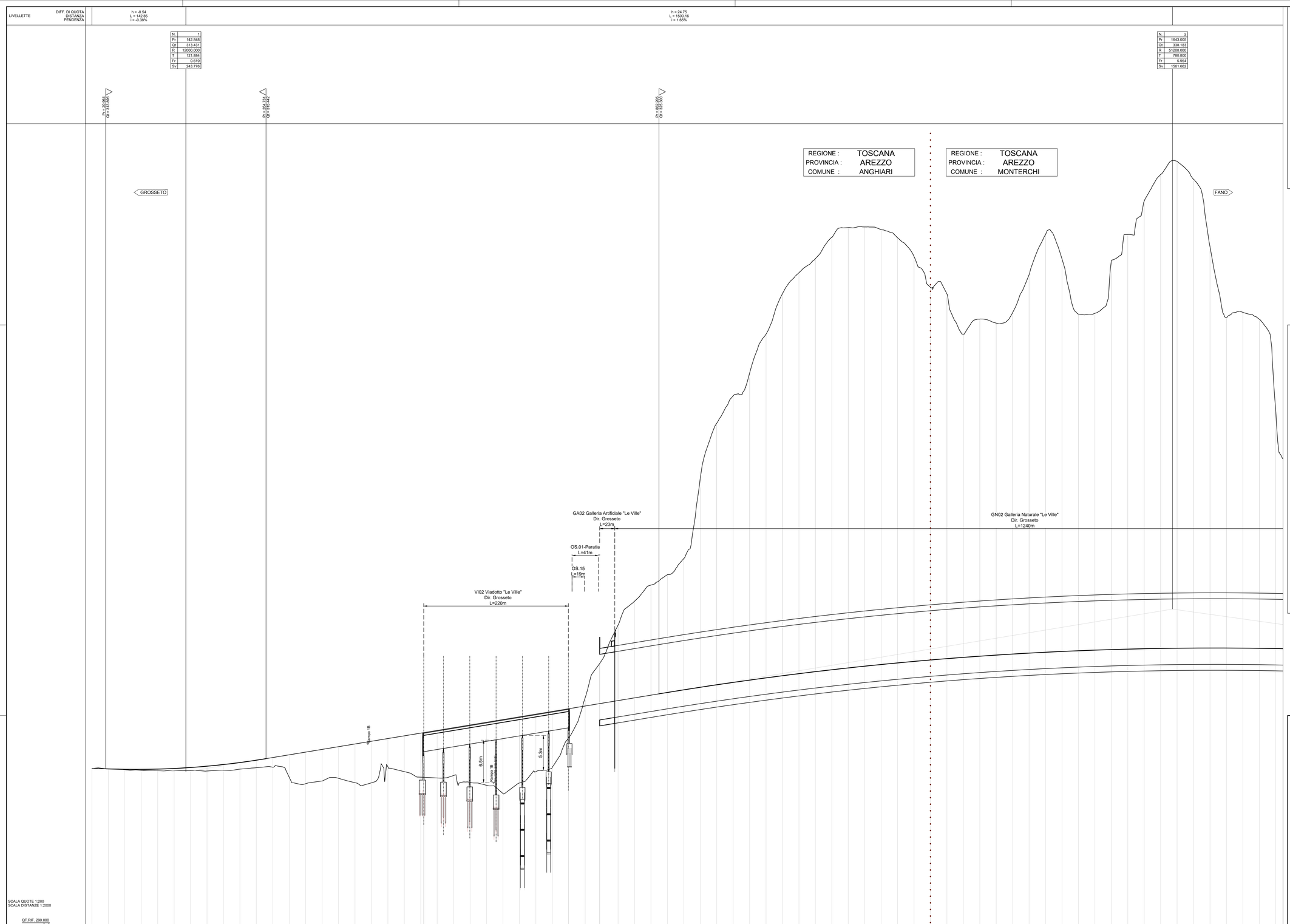

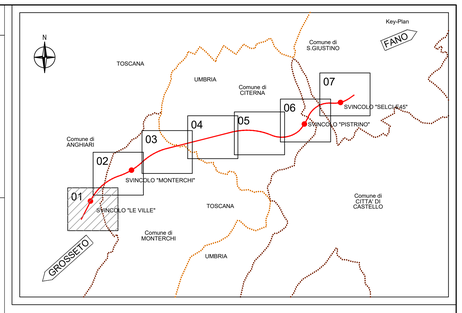

LEGENDA

h =	Δh LIVELLETTA	h =	Δ h LIVELLETTA
L =	DISTANZA ORIZZONTALE VERTICI ALTIMETRICI	L =	DISTANZA ORIZZONTALE VERTICI ALTIMETRICI
i =	PENDENZA (-DISCESA, +ASCESA)	i =	PENDENZA (-DISCESA, +ASCESA)

N. =	NUMERAZIONE PROGRESSIVA VERTICI
Pr =	PROGRESSIVA VERTICE ALTIMETRICO
Qt =	QUOTA VERTICE ALTIMETRICO
R =	RAGGIO RACCORDO ALTIMETRICO
T =	TANGENTE ALTIMETRICA
Fr =	FRECCIA
Sv =	SVILUPPO ARCO DI CERCHIO

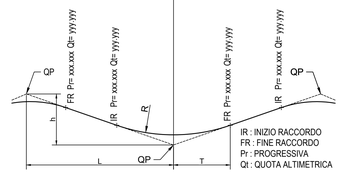

anas
GRUPPO FS ITALIANE

Direzione Progettazione e Realizzazione Lavori

SGC Grosseto Fano (E78).
Tratto Nodo di Arezzo (S. Zeno) - Selci Lama (E45).
Adeguamento a 4 corsie del tratto Le Ville - Selci Lama (E45).
Lotto 7.

PROGETTO DEFINITIVO | PG 364

ANAS - DIREZIONE PROGETTAZIONE E REALIZZAZIONE LAVORI

IL GEOLOGO
Dott. Geol. Salvatore Marino
Ordine dei geologi della Regione Lazio n. 1069

COORDINATORE PER LA SICUREZZA IN FASE DI PROGETTAZIONE
Arch. Santo Salvatore Vermiglio
Ordine Architetti Provincia di Reggio Calabria n. 1270

L'ARCHEOLOGO
Dott.ssa Maria Grazia Liseno
Elenco MIBACT n. 1646

VISTO: IL RESP. DEL PROCEDIMENTO
Ing. Michele Consumini

VISTO: IL RESP. DEL PROGETTO
Arch Pianif. Marco Colazza

ESPERTI SPECIALISTICI
Ing. Giorgio Signorelli
Ordine Ingegneri Provincia di Roma n. A35111

Ing. Moreno Panfili
Ordine Ingegneri Provincia di Perugia n. A2657

Ing. Claudio Muller
Ordine Ingegneri Provincia di Roma n. 15754

Ing. Giovanni Surace
Ordine Ingegneri Provincia di RC n. A2895

Ing. Giuseppe Resta
Ordine Ingegneri Provincia di Roma n. 20629

PROGETTAZIONE ATI:
(Mandataria) GPI INGEGNERIA — GESTIONE PROGETTI INGEGNERIA srl
(Mandante) cooprogetti
(Mandante) engeko
(Mandante) Studio di Architettura e Ingegneria Arch. Ing. Giorgio Guiducci

IL PROGETTISTA RESPONSABILE DELL'INTEGRAZIONE DELLE PRESTAZIONI SPECIALISTICHE. (DPR207/10 ART 15 COMMA 8)
Dott. Ing. GIORGIO GUIDUCCI
Ordine Ingegneri Provincia di Roma n. 14035
Dott. Ing. GIORGIO GUIDUCCI Ordine degli Ingegneri della Provincia di Roma n. 14035

PROGETTO STRADALE

Asse principale

Profilo longitudinale carreggiata direzione Grosseto – Tav. 1 di 7

CODICE PROGETTO (COMP. / PROGETTO / LIV. / ANNO / N.PROG.)	NOME FILE	REVISIONE	SCALA
DP LO702G D2110	CODICE ELAB. P00PS05TRAFP01	C	1:2.000

REV.	DESCRIZIONE	DATA	REDATTO	VERIFICATO	APPROVATO
D					
C	Revisione per Istr. ANAS Prot. CDG.U.0439522 23-05-2024	Giugno '24	Fiume	Signorelli	Guiducci
B	Revisione per Istr. ANAS Prot. CDG.0393000 01-05-2024	Maggio '24	Fiume	Signorelli	Guiducci
A	Emissione	Marzo '24	Fiume	Signorelli	Guiducci