LIVELLETTE	DIFF. DI QUOTA / DISTANZA / PENDENZA	h = -40.85 / L = 4084.96 / i = -1.00%

REGIONE : UMBRIA
PROVINCIA : PERUGIA
COMUNE : CITERNA

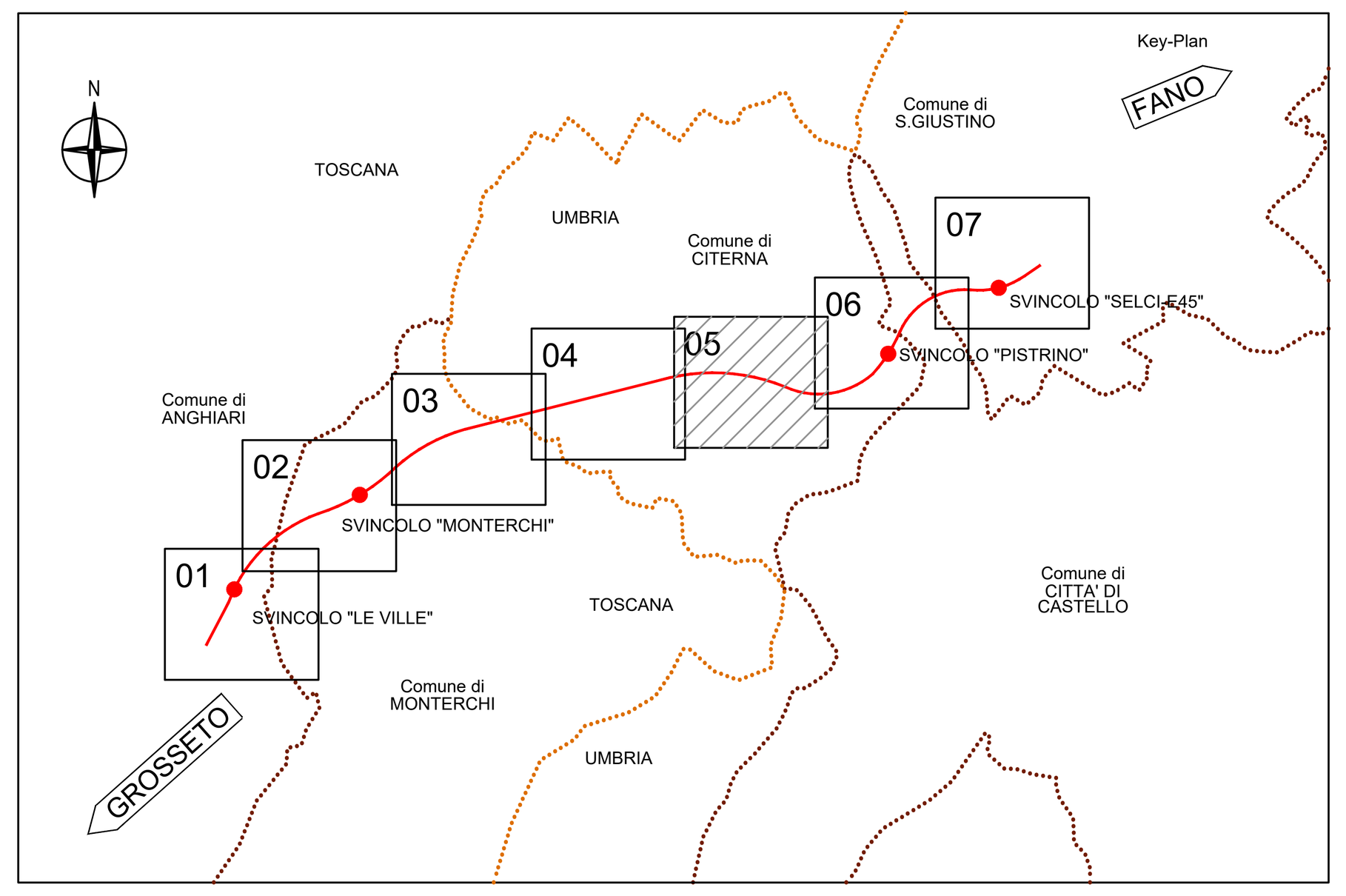



LEGENDA

h =	Δ h LIVELLETTA	h =	Δ h LIVELLETTA
L =	DISTANZA ORIZZONTALE VERTICI ALTIMETRICI	L =	DISTANZA ORIZZONTALE VERTICI ALTIMETRICI
i =	PENDENZA (-DISCESA; +ASCESA)	i =	PENDENZA (-DISCESA; +ASCESA)

- N. = NUMERAZIONE PROGRESSIVA VERTICI
- Pr = PROGRESSIVA VERTICE ALTIMETRICO
- Qt = QUOTA VERTICE ALTIMETRICO
- R = RAGGIO RACCORDO ALTIMETRICO
- T = TANGENTE ALTIMETRICA
- Fr = FRECCIA
- Sv = SVILUPPO ARCO DI CERCHIO

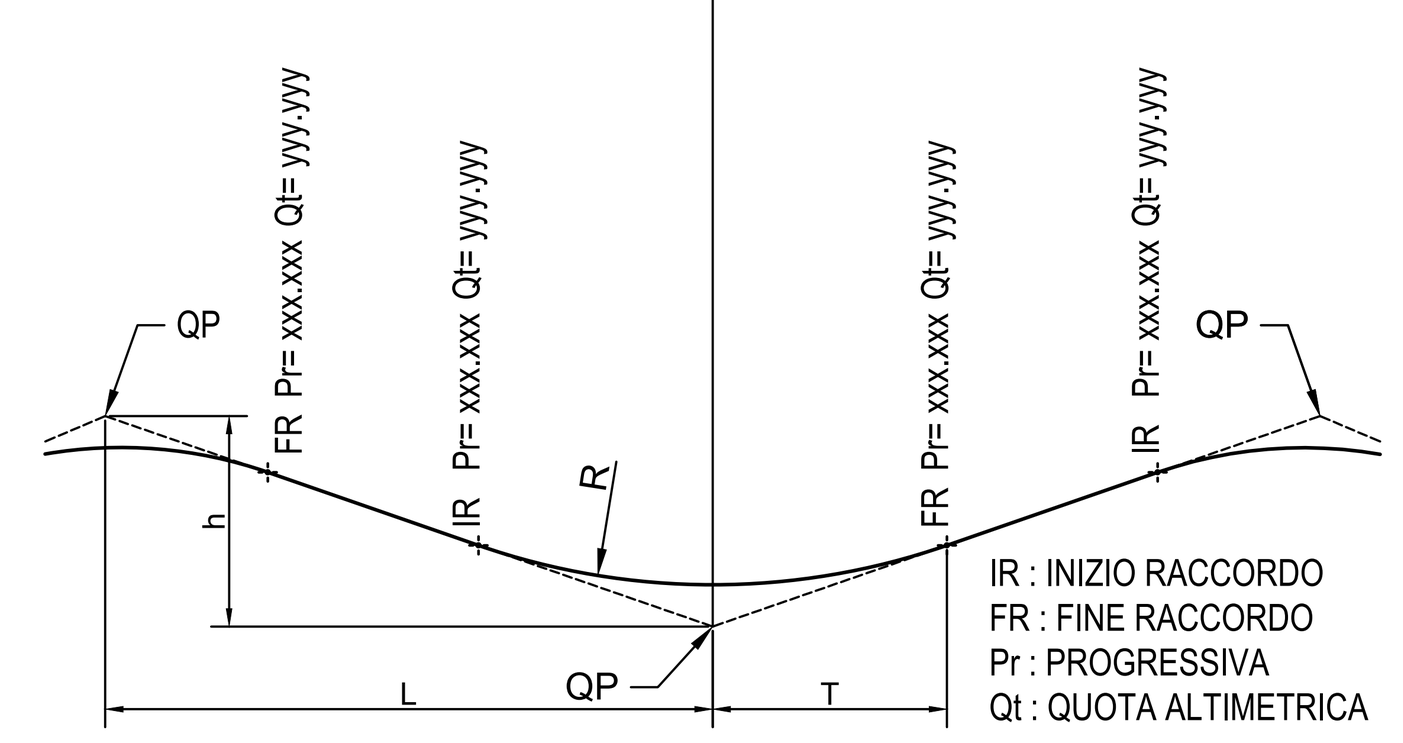

IR : INIZIO RACCORDO
FR : FINE RACCORDO
Pr : PROGRESSIVA
Qt : QUOTA ALTIMETRICA

SCALA QUOTE 1:200
SCALA DISTANZE 1:2000

QT.RIF. 275.000

NUMERO SEZIONI	DISTANZE PARZIALI	DISTANZE PROGRESSIVE	QUOTE TERRENO	QUOTE PROGETTO	DIFFERENZA DI QUOTA
		7075.00	339.93	318.03	21.92
	25.00	7100.00	340.50	317.78	22.72
	25.00	7125.00	337.35	317.53	19.82
	25.00	7150.00	341.62	317.28	24.34
	25.00	7175.00	345.97	317.03	28.94
	25.00	7200.00	344.73	316.78	27.94
	25.00	7225.00	342.47	316.53	25.94
	25.00	7250.00	339.21	316.28	22.93
	25.00	7275.00	334.65	316.03	18.61
	25.00	7300.00	326.81	315.78	11.03
	25.00	7325.00	323.28	315.53	7.75
	25.00	7350.00	319.80	315.28	4.51
	25.00	7375.00	317.18	315.03	2.15
	25.00	7400.00	315.52	314.78	0.74
	25.00	7425.00	318.37	314.53	3.84
	25.00	7450.00	321.11	314.28	6.83
	25.00	7475.00	322.97	314.03	8.93
	25.00	7500.00	322.97	313.78	9.18
	25.00	7525.00	321.68	313.53	8.15
	25.00	7550.00	320.31	313.28	7.02
	25.00	7575.00	318.37	313.03	5.33
	25.00	7600.00	316.12	312.78	3.33
149		7619.90	313.82	312.59	1.23
		7620.10	313.80	312.58	1.21
151	14.90	7635.00	312.44	312.43	0.00
152	15.00	7650.00	311.24	312.28	1.05
153	25.00	7675.00	309.64	312.03	2.39
154	25.00	7700.00	310.00	311.78	1.78
155	25.00	7725.00	309.48	311.53	2.05
156	25.00	7750.00	308.69	311.28	2.59
157	25.00	7775.00	307.77	311.03	3.27
158	25.00	7800.00	307.62	310.78	3.16
159	25.00	7825.00	308.14	310.53	2.39
160	25.00	7850.00	308.43	310.28	1.85
161	25.00	7875.00	307.34	310.03	2.70
162	25.00	7900.00	306.28	309.78	3.50
163	25.00	7925.00	305.04	309.53	4.49
164	25.00	7950.00	303.82	309.28	5.46
165	25.00	7975.00	302.06	309.03	6.97
166	25.00	8000.00	301.57	308.78	7.21
167	25.00	8025.00	301.14	308.53	7.40
168	25.00	8050.00	300.60	308.28	7.69
169	25.00	8075.00	298.86	308.03	9.18
170	25.00	8100.00	297.89	307.78	9.89
171	25.00	8125.00	297.30	307.53	10.23
172	25.00	8150.00	297.24	307.28	10.05
173	25.00	8175.00	297.15	307.03	9.88
174	25.00	8200.00	297.09	306.78	9.70
175	25.00	8225.00	297.04	306.53	9.49
176	25.00	8250.00	297.27	306.28	9.01
177	25.00	8275.00	297.55	306.03	8.49
178	25.00	8300.00	298.04	305.78	7.74
179	25.00	8325.00	298.27	305.53	7.27
180	25.00	8350.00	298.47	305.28	6.81
181	25.00	8375.00	299.51	305.03	5.53
182	25.00	8400.00	298.94	304.78	5.85
183	25.00	8425.00	298.49	304.53	6.04
184	25.00	8450.00	297.68	304.28	6.61
185	25.00	8475.00	297.01	304.03	7.03
186	25.00	8500.00	295.96	303.78	7.83
187	25.00	8525.00	296.15	303.53	7.38
188	25.00	8550.00	295.95	303.28	7.34
189	25.00	8575.00	295.86	303.03	7.17
190	25.00	8600.00	295.71	302.78	7.07
191	25.00	8625.00	296.04	302.53	6.49
192	25.00	8650.00	296.15	302.28	6.13
193	25.00	8675.00	296.41	302.03	5.63
194	17.00	8692.00	295.58	301.86	6.28
195	16.01	8708.01	295.06	301.70	6.64
		8708.21	295.06	301.70	6.64
197	16.79	8725.00	295.03	301.53	6.50
198	25.00	8750.00	293.92	301.28	7.37
199	25.00	8775.00	293.11	301.03	7.92
200	25.00	8800.00	291.39	300.78	9.40
201	25.00	8825.00	291.88	300.53	8.66
202	25.00	8850.00	291.82	300.28	8.46
203	25.00	8875.00	291.08	300.03	8.96
	25.00				

ETTOMETRICHE: 71, 72, 73, 74, 75, 76, 77, 78, 79, 80, 81, 82, 83, 84, 85, 86, 87, 88

ANDAMENTO PLANIMETRICO: R = 2400.000 Sv = 1082.062; A = 800.000 Sv = 266.667; A = 666.000 Sv = 472.195

SOPRAELEVAZIONI: SX 3.086%; DX -3.086%

DIAGRAMMA DELLE VELOCITA'

anas
GRUPPO FS ITALIANE
Direzione Progettazione e Realizzazione Lavori

SGC Grosseto Fano (E78).
Tratto Nodo di Arezzo (S. Zeno) - Selci Lama (E45).
Adeguamento a 4 corsie del tratto Le Ville - Selci Lama (E45).
Lotto 7.

PROGETTO DEFINITIVO | PG 364

ANAS - DIREZIONE PROGETTAZIONE E REALIZZAZIONE LAVORI

IL GEOLOGO
Dott. Geol. Salvatore Marino
Ordine dei geologi della Regione Lazio n. 1069

COORDINATORE PER LA SICUREZZA IN FASE DI PROGETTAZIONE
Arch. Santo Salvatore Vermiglio
Ordine Architetti Provincia di Reggio Calabria n. 1270

L'ARCHEOLOGO
Dott.ssa Maria Grazia Liseno
Elenco MIBACT n. 1646

VISTO: IL RESP. DEL PROCEDIMENTO
Ing. Michele Consumini

VISTO: IL RESP. DEL PROGETTO
Arch.Pianif. Marco Colazza

PROGETTISTI SPECIALISTICI
Ing. Ambrogio Signorelli
Ordine Ingegneri Provincia di Roma n. A35111
Ing. Moreno Panfili
Ordine Ingegneri Provincia di Perugia n. A2657
Ing. Claudio Muller
Ordine Ingegneri Provincia di Roma n. 15754
Ing. Giovanni Suraci
Ordine Ingegneri Provincia di RC n. A2895
Ing. Giuseppe Resta
Ordine Ingegneri Provincia di Roma n. 20629

PROGETTAZIONE ATI:
(Mandataria) GPI INGEGNERIA — GESTIONE PROGETTI INGEGNERIA srl
(Mandante) cooprogetti
(Mandante) engeko
(Mandante) SAIM Studio di Architettura e Ingegneria Moderna

IL PROGETTISTA RESPONSABILE DELL'INNTEGRAZIONE DELLE PRESTAZIONI SPECIALISTICHE. (DPR207/10 ART 15 COMMA 12) :
Dott. Ing. GIORGIO GUIDUCCI
Ordine Ingegneri Provincia di Roma n. 14035

PROGETTO STRADALE
Asse principale
Profilo longitudinale carreggiata direzione Grosseto – Tav. 5 di 7

CODICE PROGETTO	NOME FILE	REVISIONE	SCALA
COMP. DP / PROGETTO LO702G / LIV. ANNO N.PROG. D2110	P00PS05TRAFP05C / CODICE ELAB. P00PS05TRAFP05	C	1:2.000

REV.	DESCRIZIONE	DATA	REDATTO	VERIFICATO	APPROVATO
D					
C	Revisione per Istr. ANAS Prot. CDG.U.0439522 23-05-2024	Giugno '24	Fiume	Signorelli	Guiducci
B	Revisione per Istr. ANAS Prot. CDG.0393000 01-05-2024	Maggio '24	Fiume	Signorelli	Guiducci
A	Emissione	Marzo '24	Fiume	Signorelli	Guiducci