LIVELLETTE	DIFF. DI QUOTA / DISTANZA / PENDENZA
	h = 8.89 L = 1777.10 i = 0.50%

N.	6
Pr	9362.289
Qt	295.161
R	50000.000
T	375.000
Fr	1.406
Sv	750.009

Pr = 8987.289 Qt = 298.911

Pr = 9737.289 Qt = 297.036

Pr = 10389.388 Qt = 300.297

REGIONE :	UMBRIA
PROVINCIA :	PERUGIA
COMUNE :	CITERNA

REGIONE :	UMBRIA
PROVINCIA :	PERUGIA
COMUNE :	CITTÀ DI CASTELLO

GROSSETO

FANO

VI04 Viadotto "Sovara"
Dir. Grosseto
L=1214m

VI06 Viadotto "Tevere"
Dir. Grosseto
L=1175m

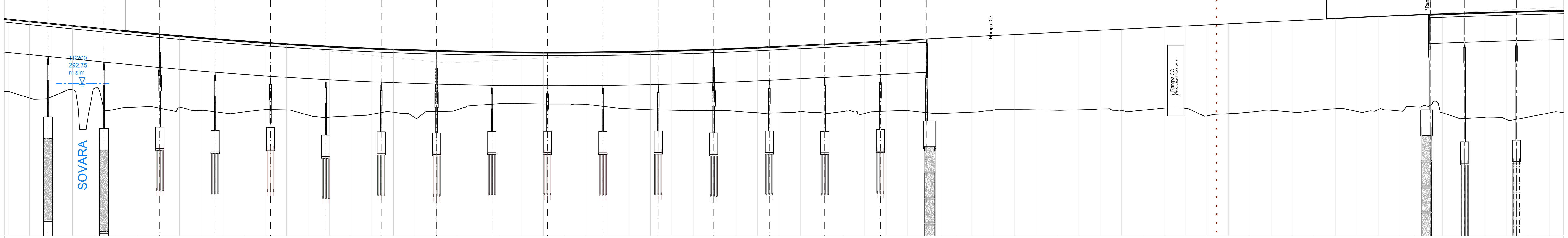

SCALA QUOTE 1:200
SCALA DISTANZE 1:2000

QT.RIF. 275.000

NUMERO SEZIONI	DISTANZE PARZIALI (dalla sezione precedente)	DISTANZE PROGRESSIVE	QUOTE TERRENO	QUOTE PROGETTO	DIFFERENZA DI QUOTA
202		8850.00	291.82	300.28	8.46
203	25.00	8875.00	291.08	300.03	8.96
204	25.00	8900.00	291.19	299.78	8.59
205	25.00	8925.00	292.04	299.53	7.49
206	25.00	8950.00	292.16	299.28	7.13
207	25.00	8975.00	289.76	299.03	9.27
208	25.00	9000.00	290.01	298.79	8.78
209	25.00	9025.00	289.92	298.55	8.63
210	25.00	9050.00	289.97	298.32	8.35
211	25.00	9075.00	289.63	298.11	8.48
212	25.00	9100.00	289.36	297.91	8.55
213	25.00	9125.00	289.44	297.72	8.28
214	25.00	9150.00	289.72	297.55	7.83
215	25.00	9175.00	289.69	297.39	7.69
216	25.00	9200.00	289.09	297.24	8.15
217	25.00	9225.00	288.84	297.10	8.26
218	25.00	9250.00	288.98	296.97	8.00
219	25.00	9275.00	289.18	296.86	7.68
220	25.00	9300.00	289.41	296.76	7.36
221	25.00	9325.00	288.78	296.67	7.90
222	25.00	9350.00	289.50	296.60	7.10
223	25.00	9375.00	289.73	296.54	6.81
224	25.00	9400.00	290.24	296.49	6.25
225	25.00	9425.00	290.43	296.45	6.02
226	25.00	9450.00	290.42	296.43	6.00
227	25.00	9475.00	290.38	296.41	6.04
228	25.00	9500.00	290.37	296.41	6.04
229	25.00	9525.00	290.33	296.43	6.09
230	25.00	9550.00	290.04	296.45	6.41
231	25.00	9575.00	289.82	296.49	6.67
232	25.00	9600.00	289.71	296.54	6.83
233	25.00	9625.00	289.65	296.60	6.95
234	25.00	9650.00	289.60	296.68	7.08
235	25.00	9675.00	289.61	296.76	7.15
236	25.00	9700.00	289.52	296.86	7.34
237	25.00	9725.00	289.35	296.98	7.62
238	25.00	9750.00	289.34	297.10	7.76
239	25.00	9775.00	289.50	297.23	7.73
240	25.00	9800.00	289.35	297.35	8.00
241	25.00	9825.00	289.50	297.48	7.98
242	25.00	9850.00	289.27	297.60	8.33
243	25.00	9875.00	289.54	297.73	8.18
244	25,00	9900.00	289.60	297.85	8.25
245	21.70	9921.70 / 9921.80	289.37 / 289.37	297.96 / 297.96	8.58 / 8.59
247	17.20	9939.00	289.27	298.05	8.78
248	18.00	9957.00	289.34	298.14	8.79
249	18.00	9975.00	289.41	298.23	8.81
250	25.00	10000.00	289.65	298.35	8.70
251	25.00	10025.00	289.72	298.48	8.76
252	25.00	10050.00	289.69	298.60	8.91
253	25.00	10075.00	289.65	298.73	9.08
254	25.00	10100.00	289.70	298.85	9.15
255	25.00	10125.00	289.80	298.98	9.17
256	25.00	10150.00	289.62	299.10	9.48
257	25.00	10175.00	289.66	299.23	9.57
258	25.00	10200.00	289.90	299.35	9.45
259	25.00	10225.00	289.87	299.48	9.61
260	25.00	10250.00	288.99	299.60	10.61
261	25.00	10275.00	289.24	299.73	10.48
262	25.00	10300.00	289.43	299.85	10.42
263	25.00	10325.00	289.58	299.98	10.39
264	25.00	10350.00	289.42	300.10	10.68
265	25.00	10375.00	289.62	300.23	10.61
266	25.00	10400.00	289.83	300.35	10.52
267	25.00	10425.00	289.51	300.47	10.96
268	25.00	10450.00	289.74	300.58	10.85
269	25.00	10475.00	289.56	300.69	11.13
270	18.00	10493.00	290.04	300.76	10.72
271	17.45	10510.45 / 10510.65	290.21 / 290.22	300.83 / 300.83	10.62 / 10.61
273	14.35	10525.00	289.34	300.88	11.54
274	25.00	10550.00	288.69	300.97	12.28
275	25.00	10575.00	288.84	301.05	12.21
276	25.00	10600.00	288.56	301.13	12.57
277	25.00	10625.00	288.85	301.20	12.34
278	25.00	10650.00	289.34	301.26	11.92

ETTOMETRICHE: 89, 90, 91, 92, 93, 94, 95, 96, 97, 98, 99, 100, 101, 102, 103, 104, 105, 106

ANDAMENTO PLANIMETRICO: Sv = 895.273, R = 945.000; A = 625.000 Sv = 413.360; A = 560.000 Sv = 372.889

SOPRAELEVAZIONI: SX 5.601%; DX -5.601%

DIAGRAMMA DELLE VELOCITA'

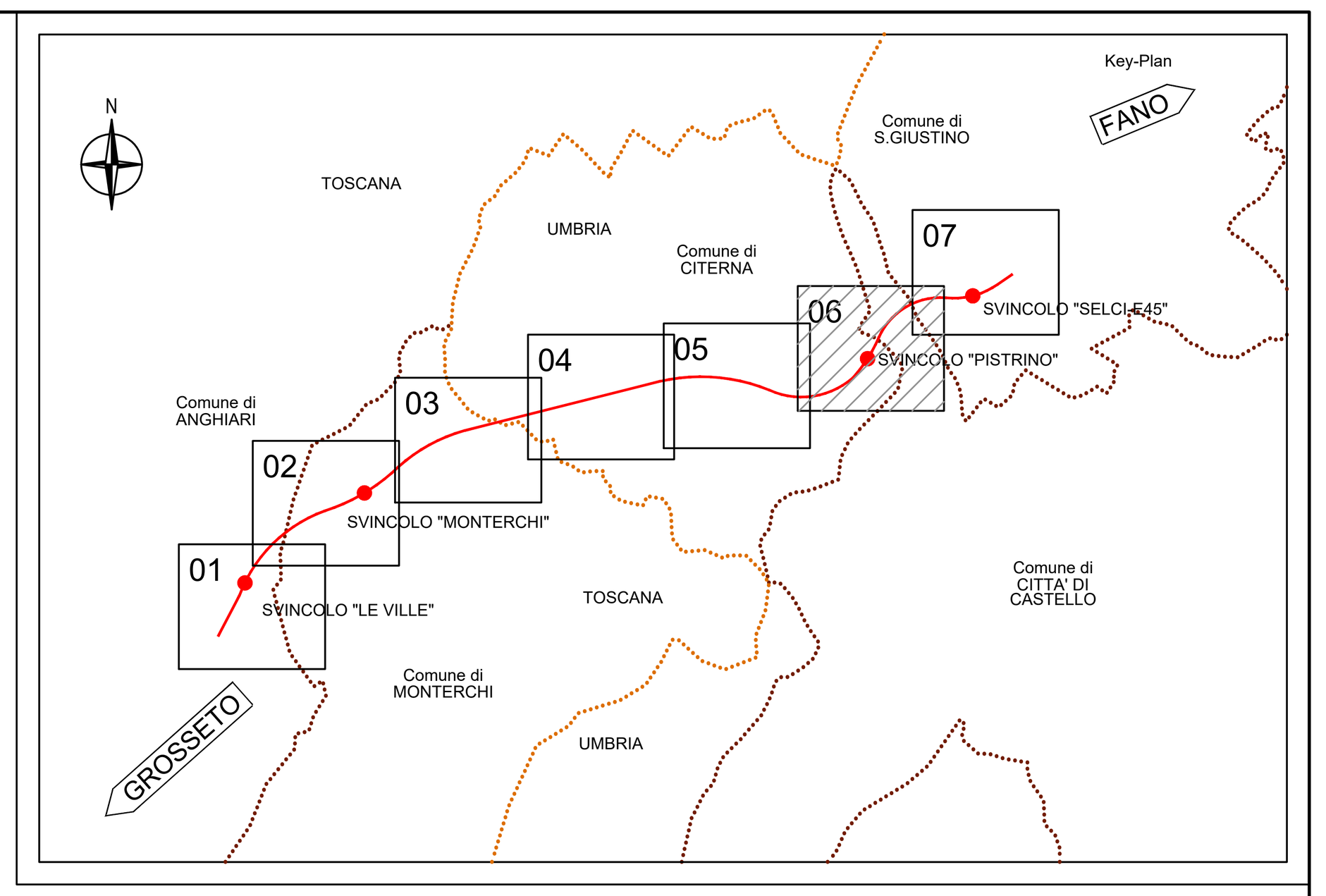

LEGENDA

h =	Δh LIVELLETTA		h =	Δ h LIVELLETTA
L =	DISTANZA ORIZZONTALE VERTICI ALTIMETRICI		L =	DISTANZA ORIZZONTALE VERTICI ALTIMETRICI
i =	PENDENZA (-DISCESA; +ASCESA)		i =	PENDENZA (-DISCESA; +ASCESA)

N. =	NUMERAZIONE PROGRESSIVA VERTICI
Pr =	PROGRESSIVA VERTICE ALTIMETRICO
Qt =	QUOTA VERTICE ALTIMETRICO
R =	RAGGIO RACCORDO ALTIMETRICO
T =	TANGENTE ALTIMETRICA
Fr =	FRECCIA
Sv =	SVILUPPO ARCO DI CERCHIO

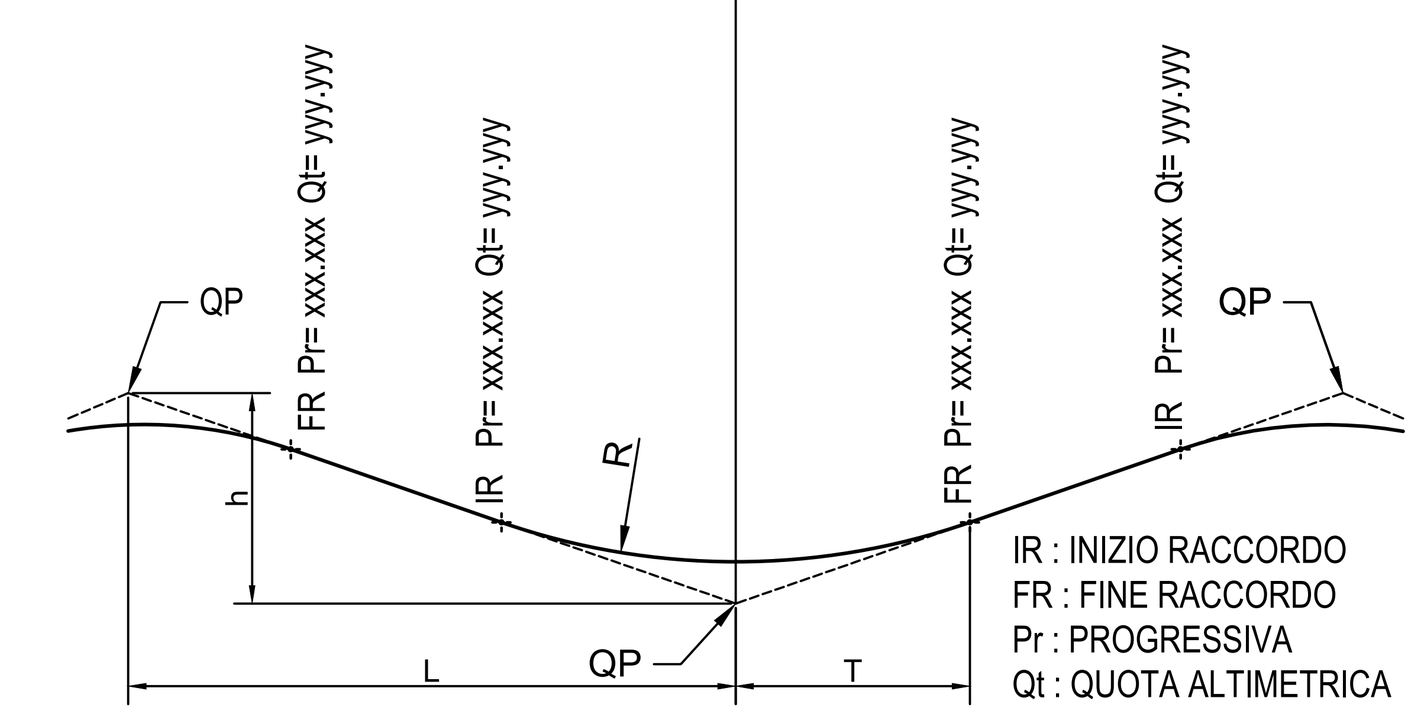

IR : INIZIO RACCORDO
FR : FINE RACCORDO
Pr : PROGRESSIVA
Qt : QUOTA ALTIMETRICA

anas GRUPPO FS ITALIANE

Direzione Progettazione e Realizzazione Lavori

SGC Grosseto Fano (E78). Tratto Nodo di Arezzo (S. Zeno) - Selci Lama (E45). Adeguamento a 4 corsie del tratto Le Ville - Selci Lama (E45). Lotto 7.

PROGETTO DEFINITIVO | PG 364

ANAS - DIREZIONE PROGETTAZIONE E REALIZZAZIONE LAVORI

IL GEOLOGO
Dott. Geol. Salvatore Marino
Ordine dei geologi della Regione Lazio n. 1069

COORDINATORE PER LA SICUREZZA IN FASE DI PROGETTAZIONE
Arch. Santo Salvatore Vermiglio
Ordine Architetti Provincia di Reggio Calabria n. 1270

L'ARCHEOLOGO
Dott.ssa Maria Grazia Liseno
Elenco MIBACT n. 1646

VISTO: IL RESP. DEL PROCEDIMENTO
Ing. Michele Consumini

VISTO: IL RESP. DEL PROGETTO
Arch.Pianif. Marco Colazza

PROGETTISTI SPECIALISTICI
Ing. Ambrogio Signorelli
Ordine Ingegneri Provincia di Roma n. A35111
Ing. Moreno Panfili
Ordine Ingegneri Provincia di Perugia n. A2657
Ing. Claudio Muller
Ordine Ingegneri Provincia di Roma n. 15754
Ing. Giovanni Suraci
Ordine Ingegneri Provincia di RC n. A2895
Ing. Giuseppe Resta
Ordine Ingegneri Provincia di Roma n. 20629

PROGETTAZIONE ATI:
(Mandataria) GPI INGEGNERIA GESTIONE PROGETTI INGEGNERIA srl
(Mandante) cooprogetti
(Mandante) engeko
(Mandante) SAIM Studio di Architettura e Ingegneria Moderna

IL PROGETTISTA RESPONSABILE DELL'INNTEGRAZIONE DELLE PRESTAZIONI SPECIALISTICHE. (DPR207/10 ART 15 COMMA 12) :
Dott. Ing. GIORGIO GUIDUCCI
Ordine Ingegneri Provincia di Roma n. 14035

PROGETTO STRADALE
Asse principale
Profilo longitudinale carreggiata direzione Grosseto – Tav. 6 di 7

CODICE PROGETTO			NOME FILE	REVISIONE	SCALA
COMP.	PROGETTO	LIV. ANNO N.PROG.	P00PS05TRAFP06C		
DP	LO702G	D2110	CODICE ELAB. P00PS05TRAFP06	C	1:2.000

REV.	DESCRIZIONE	DATA	REDATTO	VERIFICATO	APPROVATO
D					
C	Revisione per Istr. ANAS Prot. CDG.U.0439522 23–05–2024	Giugno '24	Fiume	Signorelli	Guiducci
B	Revisione per Istr. ANAS Prot. CDG.0393000 01–05–2024	Maggio '24	Fiume	Signorelli	Guiducci
A	Emissione	Marzo '24	Fiume	Signorelli	Guiducci