

SGC Grosseto Fano (E78).
Tratto Nodo di Arezzo (S. Zeno) - Selci Lama (E45).
Adeguamento a 4 corsie del tratto Le Ville - Selci Lama (E45).
Lotto 7.

PROGETTO DEFINITIVO

PG 364

ANAS - DIREZIONE PROGETTAZIONE E REALIZZAZIONE LAVORI

<p>IL GEOLOGO <i>Dott. Geol. Salvatore Marino</i> Ordine dei geologi della Regione Lazio n. 1069</p>	<p>PROGETTISTI SPECIALISTICI <i>Ing. Ambrogio Signorelli</i> Ordine Ingegneri settore Provincia di Roma n. A35111</p>	<p>PROGETTAZIONE ATI: (Mandataria) GP INGEGNERIA <i>GESTIONE PROGETTI INGEGNERIA srl</i></p>
<p>COORDINATORE PER LA SICUREZZA IN FASE DI PROGETTAZIONE <i>Arch. Santo Salvatore Vermiglio</i> Ordine Architetti Provincia di Reggio Calabria n. 1270</p>	<p><i>Ing. Moreno Panfili</i> Ordine Ingegneri Provincia di Perugia n. A2657</p>	<p>(Mandante) cooprogetti engeko</p>
<p>L'ARCHEOLOGO <i>Dott.ssa Maria Grazia Liseno</i> Elenco MIBACT n. 1646</p>	<p><i>Ing. Claudio Muller</i> Ordine Ingegneri Provincia di Roma n. 15754</p>	<p>(Mandante) AIM <i>Studio di Architettura e Ingegneria Moderna</i></p>
<p>VISTO: IL RESP. DEL PROCEDIMENTO <i>Ing. Michele Consumini</i></p>	<p><i>Ing. Giovanni Suraci</i> Ordine Ingegneri Provincia di RC n. A2895</p>	<p>IL PROGETTISTA RESPONSABILE DELL'INTEGRAZIONE DELLE PRESTAZIONI SPECIALISTICHE. (DPR207/10 ART 15 COMMA 12): <i>Dott. Ing. GIORGIO GUIDUCCI</i> ORDINE INGEGNERI ROMA N° 14035</p>
<p>VISTO: IL RESP. DEL PROGETTO <i>Arch. Pianif. Marco Colazza</i></p>	<p><i>Ing. Giuseppe Resta</i> Ordine Ingegneri Provincia di Roma n. 20629</p>	<p><i>Dott. Ing. GIORGIO GUIDUCCI</i> Ordine Ingegneri Provincia di Roma n. 14035</p>

PROGETTO STRADALE

Viabilità secondaria e locale

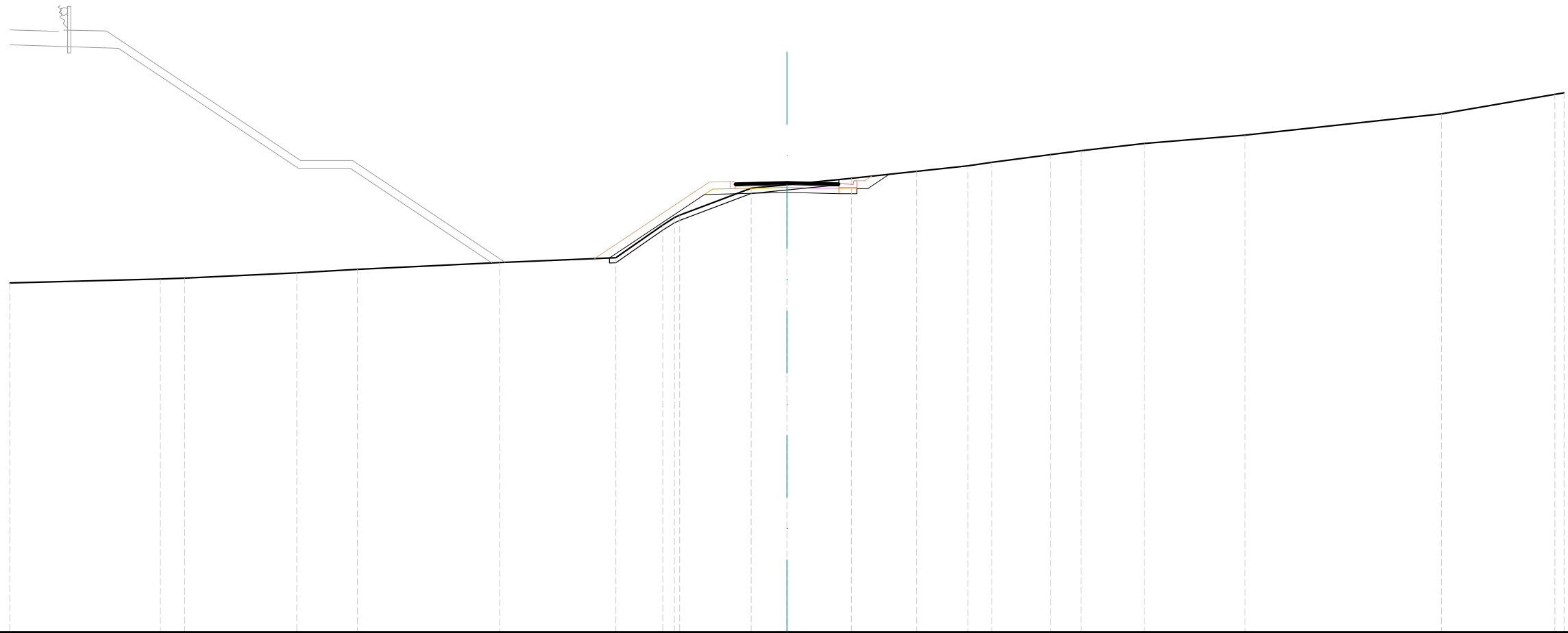
Viabilità secondaria 04 – Via Rosciano

Sezioni trasversali

CODICE PROGETTO		NOME FILE	REVISIONE	SCALA
COMP.	PROGETTO	LIV. ANNO N.PROG.		
DP	LO702G	D2110		
	CODICE ELAB.	S04PS01TRASZ01	B	1:200
D				
C				
B	Revisione per Istr. ANAS Prot. CDG.U.0439522 23-05-2024	Giugno '24	Fiume	Signorelli
A	Emissione	Marzo '24	Fiume	Signorelli
REV.	DESCRIZIONE	DATA	REDATTO	VERIFICATO
				APPROVATO

SCAVI E BONIFICHE	
SCOTICO	4,92 m
STERRO	2,01 m ²
RILEVATI	
RILEVATO	0,89 m ²
TERRENO VEGETALE	6,75 m
SOVRASTRUTTURA STRADALE	
STRATO DI USURA	2,00 m
STRATO DI BINDER	2,00 m
STRATO DI BASE	2,00 m
STRATO DI FONDAZIONE	2,87 m
LAVORAZIONI	
COMPATTAZIONE PIANO DI POSA (IN TRINCEA)	2,00 m

ASSE: VS.04 - Via Rosciano
 SEZIONE N.: VS04 - 5
 QT. PROGETTO: 301,390
 DIST.PROG.: 100,000
 DIST.PREC.: 25,000
 DIST.SUCC.: 25,000



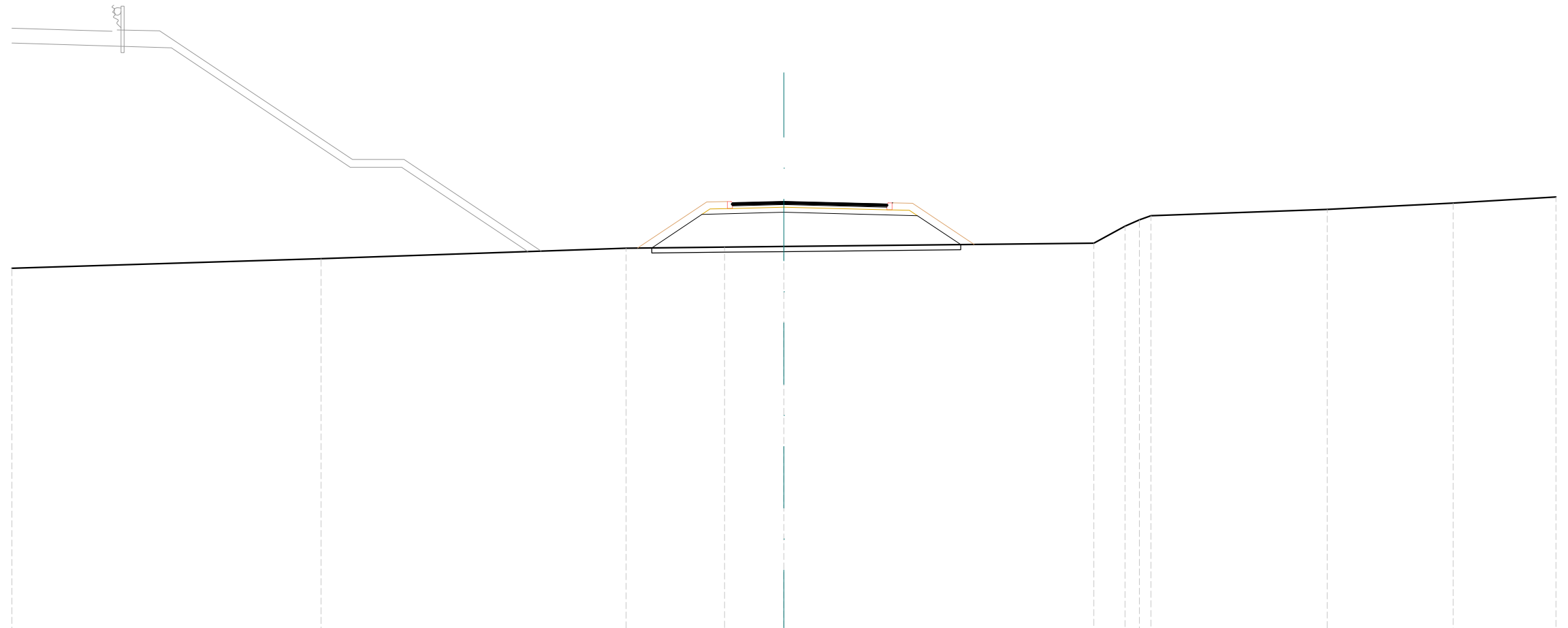
SCALA 1:200

QT.RIF. 284,000

QUOTE TERRENO	297,48	297,63	297,66	297,86	298,00	298,26	298,45	299,72	300,09	301,13	301,27	301,51	301,79	302,00	302,13	302,43	302,58	302,86	303,18	304,00	304,75	
DIST.PARZIALI TERRENO	5,81	0,94	4,33	2,34	5,48	4,49	1,81	2,77	1,38	2,49	2,52	1,97	0,93	2,27	1,18	2,44	3,89	7,59	4,38			
DIST.PARZIALI PROGETTO								3,67	3,18	2,00	0,70	0,83										
QUOTE USURA											301,34	301,35	301,39	301,35	301,34							
DIST.PARZIALI USURA											1,75	1,75										

SCAVI E BONIFICHE	
SCOTICO	12,01 m
RILEVATI	
RILEVATO	12,75 m ²
TERRENO VEGETALE	7,72 m
SOVRASTRUTTURA STRADALE	
STRATO DI USURA	6,00 m
STRATO DI BINDER	6,00 m
STRATO DI BASE	6,00 m
STRATO DI FONDAZIONE	7,75 m

ASSE: VS.04 - Via Rosciano
 SEZIONE N.: VS04 - 8
 QT. PROGETTO: 299,814
 DIST.PROG.: 175,000
 DIST.PREC.: 25,000
 DIST.SUCC.: 25,000



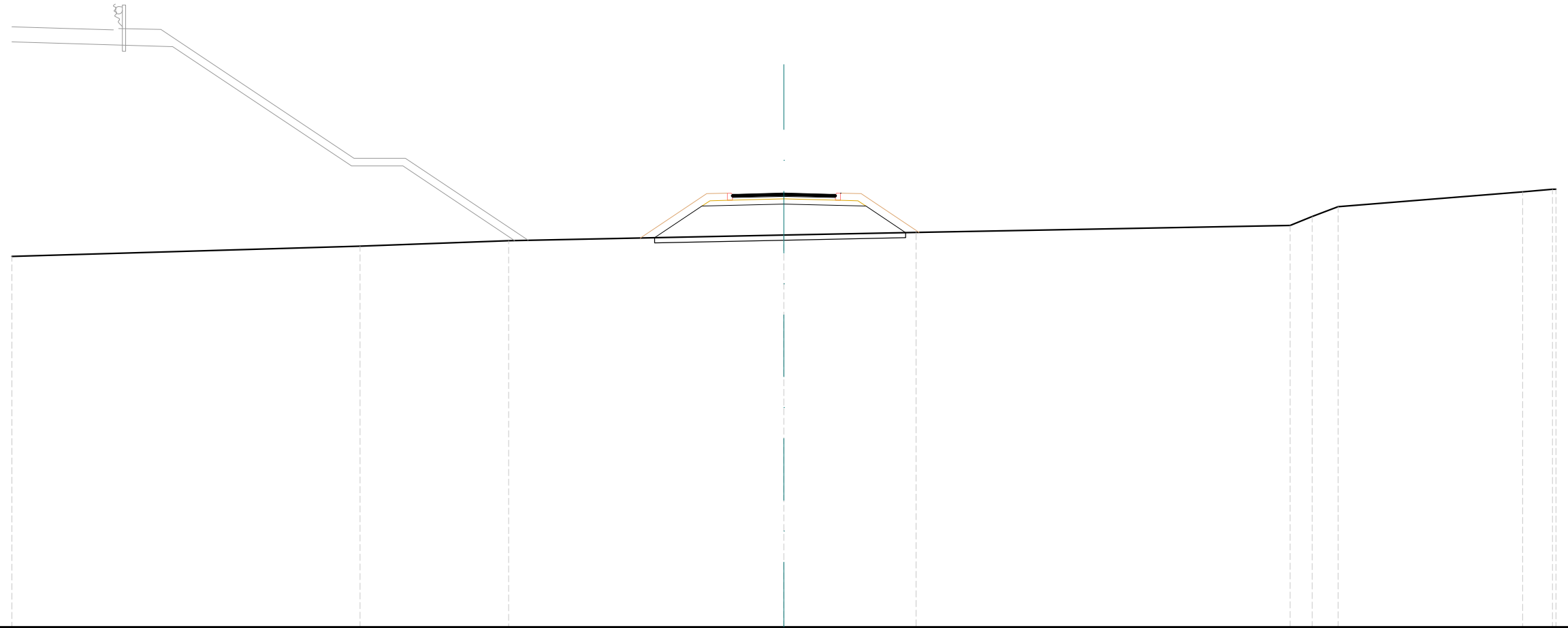
SCALA 1:200

QT.RIF. 283,000

QUOTE TERRENO	297,22	297,59	298,00	298,04	298,07	298,20	298,85	299,10	299,26	299,51	299,76	299,99
DIST.PARZIALI TERRENO	12,01	11,86	3,82	2,31	12,04	1,21	0,56	6,85	4,89	4,00		
DIST.PARZIALI PROGETTO			1,95	3,18	4,20	0,98	1,68					
QUOTE USURA				299,76 299,77	299,81	299,72 299,71						
DIST.PARZIALI USURA				1,75	3,75							

SCAVI E BONIFICHE	
SCOTICO	9,75 m
RILEVATI	
RILEVATO	9,32 m ²
TERRENO VEGETALE	7,41 m
SOVRASTRUTTURA STRADALE	
STRATO DI USURA	4,00 m
STRATO DI BINDER	4,00 m
STRATO DI BASE	4,00 m
STRATO DI FONDAZIONE	5,75 m

ASSE: VS.04 - Via Rosciano
 SEZIONE N.: VS04 - 9
 QT. PROGETTO: 299,843
 DIST.PROG.: 200,000
 DIST.PREC.: 25,000
 DIST.SUCC.: 25,000



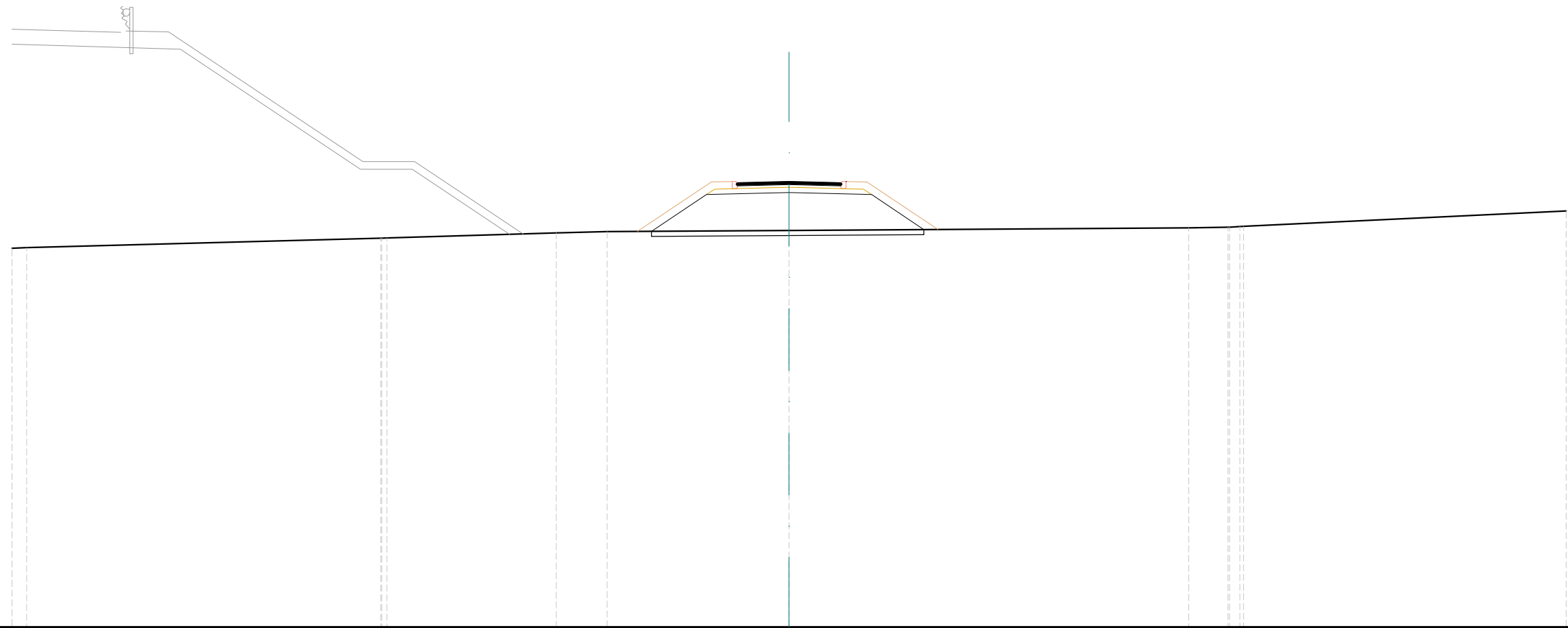
SCALA 1:200

QT.RIF. 283,000

QUOTE TERRENO	297,39	297,79	298,00	298,22	298,32	298,60	298,94	299,32	299,90	300,00
DIST.PARZIALI TERRENO	13,53	5,77	10,70	5,14	14,53	0,86	1,00	7,17	1,16	
DIST.PARZIALI PROGETTO				1,84	3,18	2,20	0,98	1,54		
QUOTE USURA				299,79 299,80	299,84	299,80 299,79				
DIST.PARZIALI USURA				1,75	1,75					

SCAVI E BONIFICHE	
SCOTICO	10,52 m
RILEVATI	
RILEVATO	11,94 m ²
TERRENO VEGETALE	8,33 m
SOVRASTRUTTURA STRADALE	
STRATO DI USURA	4,00 m
STRATO DI BINDER	4,00 m
STRATO DI BASE	4,00 m
STRATO DI FONDAZIONE	5,75 m

ASSE: VS.04 - Via Rosciano
 SEZIONE N.: VS04 - 10
 QT. PROGETTO: 300,183
 DIST.PROG.: 225,000
 DIST.PREC.: 25,000
 DIST.SUCC.: 25,000



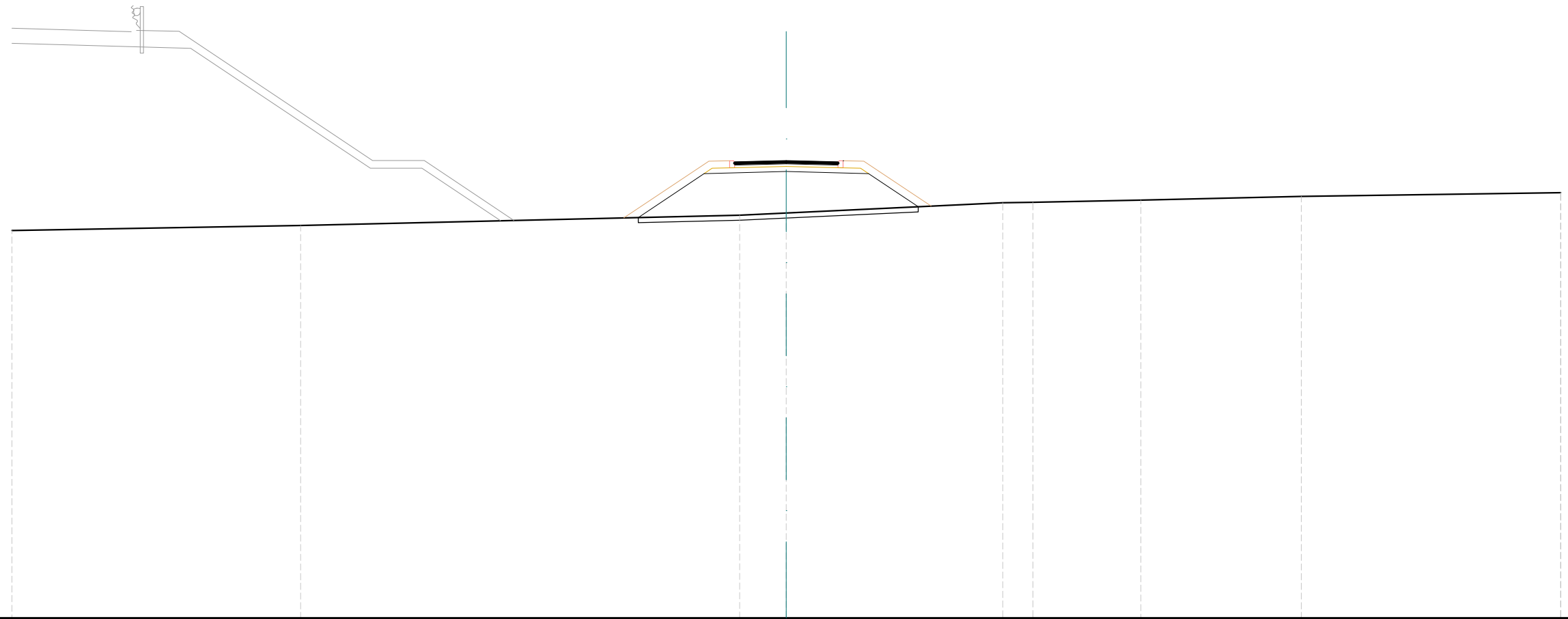
SCALA 1:200

QT.RIF. 283,000

QUOTE TERRENO	297,61 297,63		298,00 298,01		298,21	298,25		298,30		298,40	298,42 298,45		299,05
DIST.PARZIALI TERRENO	0,57	13,67	6,54	1,96	7,02			15,43		1,52		12,46	
DIST.PARZIALI PROGETTO						2,13	3,18	2,20	0,98	2,02			
QUOTE USURA							300,13 300,14	300,18	300,14 300,13				
DIST.PARZIALI USURA							1,75	1,75					

SCAVI E BONIFICHE	
SCOTICO	10,84 m
RILEVATI	
RILEVATO	13,35 m ²
TERRENO VEGETALE	8,70 m
SOVRASTRUTTURA STRADALE	
STRATO DI USURA	4,00 m
STRATO DI BINDER	4,00 m
STRATO DI BASE	4,00 m
STRATO DI FONDAZIONE	5,75 m

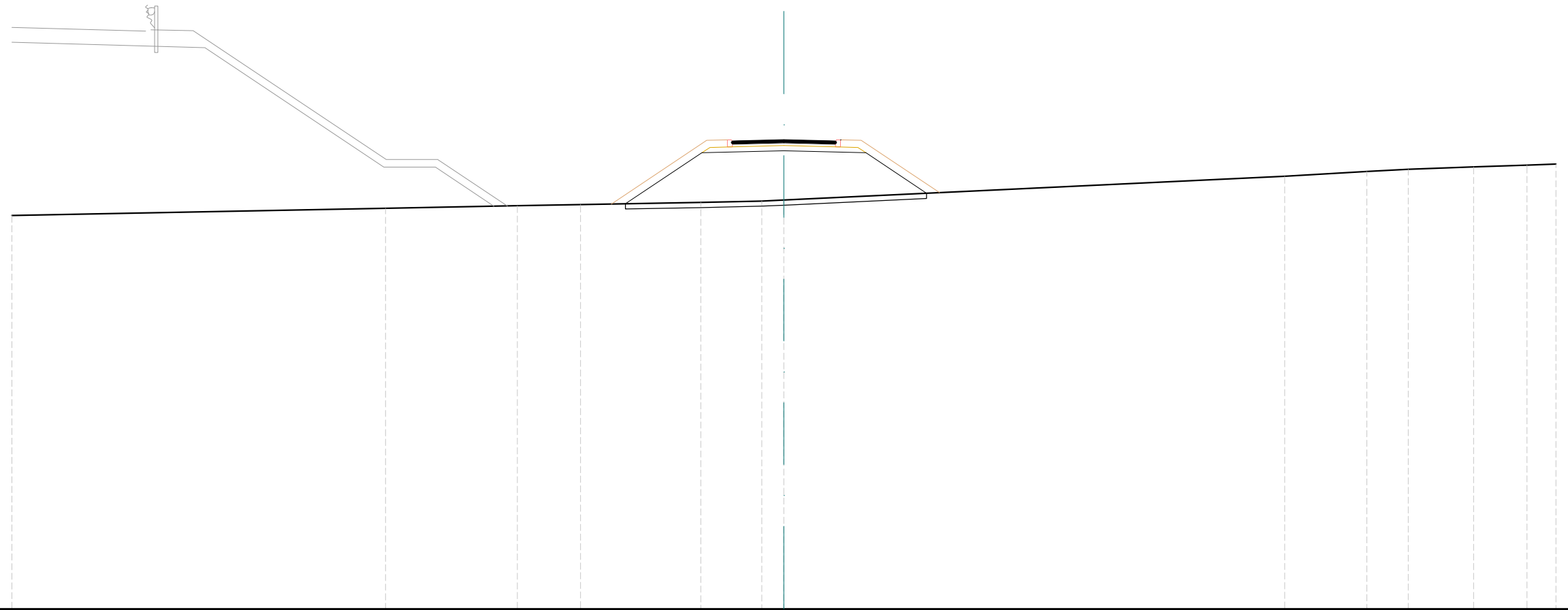
ASSE: VS.04 - Via Rosciano
 SEZIONE N.: VS04 - 11
 QT. PROGETTO: 300,704
 DIST.PROG.: 250,000
 DIST.PREC.: 25,000
 DIST.SUCC.: 25,000



QUOTE TERRENO	298,00	298,20	298,59	298,68	299,08	299,09	299,17	299,32	299,46
DIST.PARZIALI TERRENO	11,18	17,02	1,80	8,39	1,17	4,18	6,22	10,05	
DIST.PARZIALI PROGETTO			2,55	3,18	2,20	0,98	1,92		
QUOTE USURA			300,65 300,66	300,70	300,66 300,65				
DIST.PARZIALI USURA			1,75	1,75					

SCAVI E BONIFICHE	
SCOTICO	11,70 m
RILEVATI	
RILEVATO	16,74 m ²
TERRENO VEGETALE	9,73 m
SOVRASTRUTTURA STRADALE	
STRATO DI USURA	4,00 m
STRATO DI BINDER	4,00 m
STRATO DI BASE	4,00 m
STRATO DI FONDAZIONE	5,75 m


ASSE: VS.04 - Via Rosciano
 SEZIONE N.: VS04 - 12
 QT. PROGETTO: 301,225
 DIST.PROG.: 275,000
 DIST.PREC.: 25,000
 DIST.SUCC.: 25,000



QUOTE TERRENO	298,29		298,57		298,67	298,71		298,79	298,85	298,89		299,81	300,00	300,08	300,17	300,24	300,29
DIST.PARZIALI TERRENO		14,52		5,12	2,46	4,67	2,37	0,86		19,46		3,19	1,60	2,54	2,07	1,13	
DIST.PARZIALI PROGETTO							2,97	3,18	2,20	0,98	2,36						
QUOTE USURA								301,18	301,18	301,23	301,18						
DIST.PARZIALI USURA								1,75	1,75								

SCAVI E BONIFICHE	
SCOTICO	12,16 m
RILEVATI	
RILEVATO	18,09 m ²
TERRENO VEGETALE	10,31 m
SOVRASTRUTTURA STRADALE	
STRATO DI USURA	4,00 m
STRATO DI BINDER	4,00 m
STRATO DI BASE	4,00 m
STRATO DI FONDAZIONE	5,75 m

ASSE: VS.04 - Via Rosciano
 SEZIONE N.: VS04 - 13
 QT. PROGETTO: 301,746
 DIST.PROG.: 300,000
 DIST.PREC.: 25,000
 DIST.SUCC.: 25,000




SCALA 1:200

QT.RIF. 283,000

QUOTE TERRENO	298,47	298,74	299,33	299,80	299,88	300,00	300,03	301,02
DIST.PARZIALI TERRENO	14,16	15,84	12,59	1,58	2,43			12,93
DIST.PARZIALI PROGETTO			3,24	3,18	2,20	0,98	2,56	
QUOTE USURA			301,70	301,70	301,75	301,70	301,70	
DIST.PARZIALI USURA			1,75	1,75				

SCAVI E BONIFICHE	
SCOTICO	11,13 m
RILEVATI	
RILEVATO	13,96 m ²
TERRENO VEGETALE	9,04 m
SOVRASTRUTTURA STRADALE	
STRATO DI USURA	4,00 m
STRATO DI BINDER	4,00 m
STRATO DI BASE	4,00 m
STRATO DI FONDAZIONE	5,68 m

ASSE: VS.04 - Via Rosciano
 SEZIONE N.: VS04 - 17
 QT. PROGETTO: 300,660
 DIST.PROG.: 400,000
 DIST.PREC.: 25,000
 DIST.SUCC.: 25,000



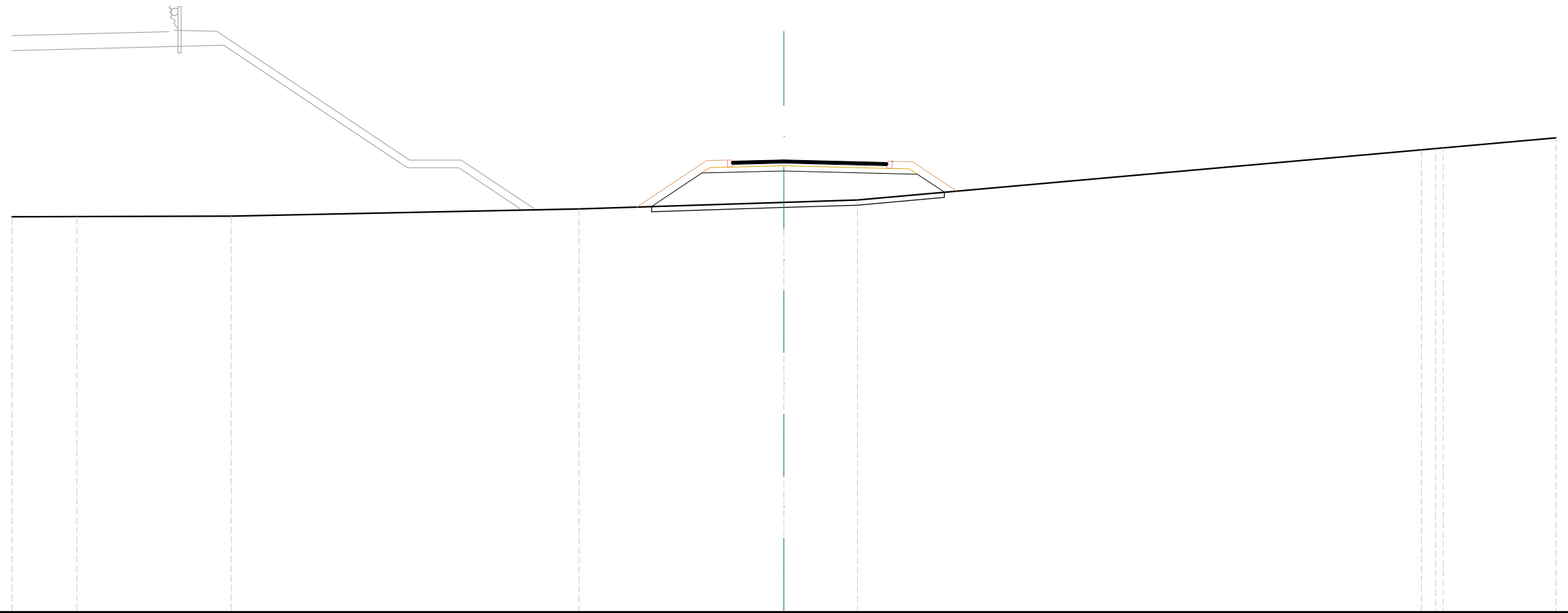
SCALA 1:200

QT.RIF. 282,000

QUOTE TERRENO	298,18	298,22	298,29	298,34	298,64	299,36	299,41	299,81	300,00	300,25	300,35
DIST.PARZIALI TERRENO	5,41	13,39	5,16	6,04	14,66	1,32	4,42	2,22	5,30	2,07	
DIST.PARZIALI PROGETTO				2,72	3,18	2,20	0,90	2,13			
QUOTE USURA					300,61 300,62	300,66	300,70 300,71				
DIST.PARZIALI USURA					1,75	1,75					

SCAVI E BONIFICHE	
SCOTICO	11,37 m
RILEVATI	
RILEVATO	10,96 m ²
TERRENO VEGETALE	6,91 m
SOVRASTRUTTURA STRADALE	
STRATO DI USURA	6,00 m
STRATO DI BINDER	6,00 m
STRATO DI BASE	6,00 m
STRATO DI FONDAZIONE	7,75 m

ASSE: VS.04 - Via Rosciano
 SEZIONE N.: VS04 - 18
 QT. PROGETTO: 299,549
 DIST.PROG.: 425,000
 DIST.PREC.: 25,000
 DIST.SUCC.: 25,000



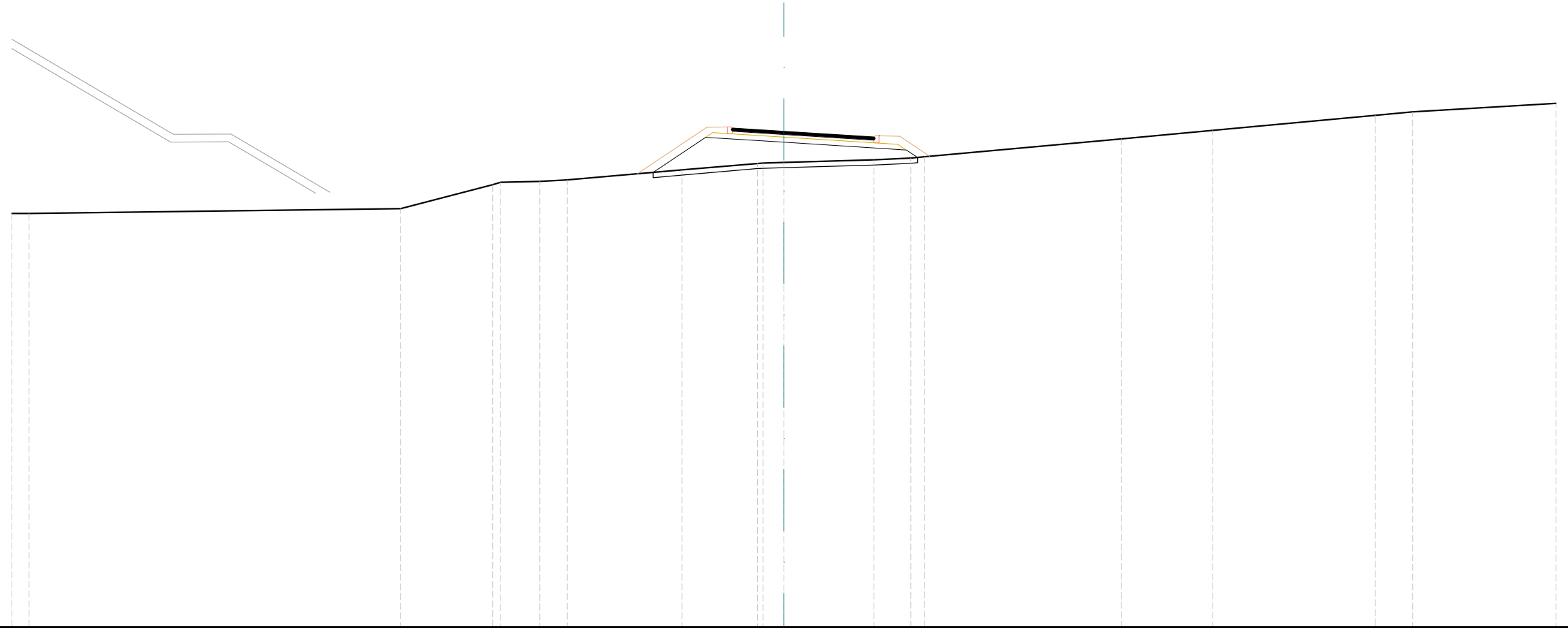
SCALA 1:200

QT.RIF. 282,000

QUOTE TERRENO	297,34	297,36	297,37	297,65	297,91	298,00	299,95	300,00	300,03	300,41
DIST.PARZIALI TERRENO	2,52	6,01	13,51	7,96	2,86	21,91	0,56	4,38		
DIST.PARZIALI PROGETTO				1,96	3,18	4,20	0,98	1,05		
QUOTE USURA				299,50	299,50	299,55	299,45	299,45		
DIST.PARZIALI USURA					1,75	3,75				

SCAVI E BONIFICHE	
SCOTICO	10,28 m
RILEVATI	
RILEVATO	6,92 m ²
TERRENO VEGETALE	6,27 m
SOVRASTRUTTURA STRADALE	
STRATO DI USURA	5,50 m
STRATO DI BINDER	5,50 m
STRATO DI BASE	5,50 m
STRATO DI FONDAZIONE	7,21 m

ASSE: VS.04 - Via Rosciano
 SEZIONE N.: VS04 - 19
 QT. PROGETTO: 299,243
 DIST.PROG.: 450,000
 DIST.PREC.: 25,000
 DIST.SUCC.: 25,000



SCALA 1:200

QT.RIF. 280,000

QUOTE TERRENO	296,06 296,06		296,24	297,17 297,27	297,30 297,36		297,75	298,00 298,01 298,04	298,14 298,21 298,26		298,95	299,29	299,87 300,00	300,34
DIST.PARZIALI TERRENO	0,66	14,44	3,58	1,52 1,07	4,46	2,93	0,81	3,50	1,44 0,52	7,67	3,54	6,32	1,45	5,57
DIST.PARZIALI PROGETTO						2,05	3,04	3,70	1,06					
QUOTE USURA							299,37 299,35	299,24	299,04 299,02					
DIST.PARZIALI USURA							1,75	3,25						

SCAVI E BONIFICHE	
STERRO	1,81 m ²
RILEVATI	
TERRENO VEGETALE	4,11 m
SOVRASTRUTTURA STRADALE	
STRATO DI USURA	9,13 m
STRATO DI BINDER	9,13 m
STRATO DI BASE	9,13 m
STRATO DI FONDAZIONE	11,40 m

ASSE: VS.04 - Via Rosciano
 SEZIONE N.: VS04 - 21
 QT. PROGETTO: 300,171
 DIST.PROG.: 500,000
 DIST.PREC.: 25,000



SCALA 1:200

QT.RIF. 280,000

QUOTE TERRENO	296,81	297,21	297,37	297,76	298,00	298,50	299,26	299,77	299,86	299,97	300,00	301,63	302,00	302,05	303,18
DIST.PARZIALI TERRENO	8,29	4,88	0,61	0,69	1,18	11,51	2,51	3,37	0,78	14,78	2,73	7,79			
DIST.PARZIALI PROGETTO							0,76	0,50	1,01	0,71	0,53	0,90	4,20	3,02	
QUOTE USURA							299,82	299,83	299,83	299,84	299,85	299,89	300,17	300,31	
DIST.PARZIALI USURA							0,69	0,53	0,90	4,20	1,99				